SYNERGY SOLUTIONS

STATYTOJO (UŽSAKOVO) PAVADINIMAS	Lietuvos kariuomenė
STATINIO PROJEKTO PAVADINIMAS	Kitos paskirties inžinerinio statinio, Lakūnų g. 3, Šiauliai, statybos projektas
SUTARTIES PAVADINIMAS	Esamo vidutinio slėgio dujotiekio PE DN63, sklype Lakūnų g. 3 (skl. kad. Nr. 2901/0017:4), Šiauliai, pertvarkymo (rekonstravimo) projektas
STATINIO NUMERIS IR PAVADINIMAS	00 – Inžineriniai tinklai
PROJEKTO ETAPAS	Techninis projektas
STATYBOS RŪŠIS	Pertvarkymas (rekonstravimas)
KATEGORIJA	Kilnojamasis daiktas
PROJEKTO DALIS	Dujotiekis
BYLOS (SEGTUVO) LAIDOS ŽYMUO	0
TOMAS	IV
BYLA	SS2436-00-TP-D (2501–TP–D(LD))
INVESTICINIO PROJEKTO Nr.	D2A4500512

L. E. P. DIREKTORIUS	A.V. parašas	TOMAS KAZLAUSKAS
STATINIO PROJEKTO VADOVAS	parašas	TOMAS KAZLAUSKAS AT. NR. 25749
PROJEKTO DALIES VADOVAS	parašas	EIMUTIS BAGDONAS AT. NR. 14135

2025, VILNIUS

Daugėliškio g. 32, LT-09300 Vilnius
Tel .+370 699 19 282
El. paštas info@ss-exp.com

Duomenys kaupiami ir saugomi Juridinių asmenų registre,
kodas 302781077, PVM mokėtojo kodas LT100006945810,
a. s. LT187300010131571793, AB Swedbankas, Vilniaus filialas
Banko kodas 73000

PROJEKTO DALIES SUDĖTIES ŽINIARAŠTIS

PROJEKTO DALIES TEKSTINIŲ DOKUMENTŲ SUDĖTIES ŽINIARAŠTIS

Eil. Nr.	Dokumento žymuo	Lapų sk.	Laida	Pavadinimas
1.	SS2436-00-TP-D (2501–TP–D(LD))	1	0	Titulinis lapas
2.	SS2436-00-TP-D.PDSŽ (2501–TP–D(LD).PDSŽ)	1	0	Projekto dalies sudėties žiniaraštis
3.	SS2436-XX-TP-BD.PSŽ	1	0	Projekto sudėties žiniaraštis
4.	SS2436-00-TP-D.AR (2501–TP–D(LD).AR)	3	0	Aiškinamasis raštas
5.	SS2436-00-TP-D.TS (2501–TP–D(LD).TS)	15	0	Techninės specifikacijos
6.	SS2436-00-TP-D.SKŽ (2501–TP–D(LD).SKŽ)	1	0	Sąnaudų kiekių žiniaraštis
7.	SS2436-00-TP-D.PPSS (2501–TP–D(LD).PPSS)	1	0	Projekto pritarimų, suderinimų sąrašas

PROJEKTO DALIES BRĖŽINIŲ SUDĖTIES ŽINIARAŠTIS

Eil. Nr.	Dokumento žymuo	Lapų sk.	Laida	Pavadinimas
1.	SS2436-00-TP-D-B.1 (2501–TP–D(LD).B.1)	1	0	Sklypo planas su dujotiekiu M 1:500
2.	SS2436-00-TP-D-B.2 (2501–TP–D(LD).B.2)	1	0	Dujotiekio išilginis profilis
3.	SS2436-00-TP-B-01	1	0	Suvestinis inžinerinių tinklų planas

PROJEKTO DALIES PRIDEDAMŲJŲ DOKUMENTŲ SUDĖTIES ŽINIARAŠTIS

Eil. Nr.	Dokumento žymuo	Lapų sk.	Pavadinimas
1.	2025-05-12 Nr. IS-760	84	„Infrastruktūros valdymo agentūra” Sąlygos
2.	2024-02-05 Nr. 21VL-6	13	„Infrastruktūros valdymo agentūra” Programine užduotimi
3.	Nr. 25-00512D, 2025-03-06	2	AB „Energijos skirstymo operatorius” Projektavimo sąlygos
4.	2024-11-27	69	Nekilnojamojo turto registro duomenų bazės išrašas. Žemės sklypas su statiniais
5.	2024-07-23	1	Topografinis planas M 1:500
6.	2024-10-17	2	"Topografinių ir inžinerinių tinklų planų erdvinių duomenų teikimas derinti ir tvarkyti" ataskaita
7.	2025-02-06 Nr. IS-189	3	„Infrastruktūros valdymo agentūra” Pritarimas
8.	Nr. 14135	1	Projekto dalies vadovo kvalifikacijos atestatas

0	2025-05	Konkursui	
Laida	Išleidimo data	Laidos statusas, keitimo priežastis (jei taikoma)	
Kval. Patv. Dok. Nr.	UAB „Synergy Solutions“ Daugėliškio g. 32, LT-09300 Vilnius, Tel. +370 699 19 282, tomas@ss-exp.com		Statinio projekto pavadinimas Kitos paskirties inžinerinio statinio, Lakūnų g. 3, Šiauliai, statybos projektas
	Pareigos	Vardas, Pavardė	Parašas
25749	SPV	Tomas Kazlauskas	
14135	PDV-D	Eimutis Bagdonas	
			Statinio numeris ir pavadinimas 00 – Inžineriniai tinklai
			Dokumento pavadinimas Projekto dalies sudėties žiniaraštis Laida: 0
LT	Statytojas (Užsakovas) Lietuvos kariuomenė		Dokumento žymuo SS2436-00-TP-D.PDSŽ (2501–TP–D(LD).PDSŽ) Lapas: 1 Lapų: 1

PROJEKTO SUDĖTIES ŽINIARAŠTIS

Eil. Nr.	Bylos (segtuvo) žymuo	Laida	Pavadinimas	Pastabos
1	*2*	*3*	*4*	*5*
1.	BD	0	Bendroji dalis	XX
2.	SP	0	Sklypo sutvarkymo (sklypo plano) dalis	00
3.	VN	0	Vandentiekio ir nuotekų šalinimo dalis	00
4.	**D**	**0**	**Dujotiekio dalis**	**00**
5.	E	0	Elektrotechnikos dalis	00
6.	ER	0	Elektroninių ryšių dalis	00
7.	SO	0	Pasirengimo statybai ir statybos darbų organizavimo dalis	XX
8.	KS	0	Statybos skaičiuojamosios kainos nustatymo dalis	XX

0	2025-05	Konkursui			
Laida	Išleidimo data	Laidos statusas, keitimo priežastis (jei taikoma)			
Kval. Patv. Dok. Nr.	UAB „Synergy Solutions“ Daugėliškio g. 32, LT-09300 Vilnius, Tel. +370 699 19 282, tomas@ss-exp.com			Statinio projekto pavadinimas Kitos paskirties inžinerinio statinio, Lakūnų g. 3, Šiauliai, statybos projektas	
	Pareigos	Vardas, Pavardė	Parašas	Statinio numeris ir pavadinimas 00 – Inžineriniai tinklai	
25749	SPV	Tomas Kazlauskas			
				Dokumento pavadinimas Projekto sudėties žiniaraštis	Laida 0
LT	Statytojas (Užsakovas) Lietuvos kariuomenė			Dokumento žymuo SS2436-XX-TP-BD.PSŽ	Lapas 1 / Lapų 1

AIŠKINAMASIS RAŠTAS

Normatyviniai ir kiti dokumentai (jų aktualios redakcijos), kuriais vadovaujantis parengtas projektas:

- LR gamtinių dujų įstatymas
- LR specialiųjų žemės naudojimo sąlygų įstatymas
- STR 1.05.01:2017 „Statybą leidžiantys dokumentai. Statybos užbaigimas. Statybos sustabdymas. Savavališkos statybos padarinių šalinimas. Statybos pagal neteisėtai išduotą statybą leidžiantį dokumentą padarinių šalinimas" patvirtinta LR aplinkos ministro 2016-12-12 įsakymu Nr. D1-878
- STR 1.01.03:2017 „Statinių klasifikavimas", patv. LR aplinkos ministro 2016-10-27 įsak.Nr. D1-713
- STR 1.04.04:2017 „Statinio projektavimas, projekto ekspertizė", patvirtinta LR aplinkos ministro 2016-11-07 įsakymu Nr. D1-738
- STR 1.01.04:2015 „Statybos produktų, neturinčių darniųjų techninių specifikacijų, eksploatacinių savybių pastovumo vertinimas, tikrinimas ir deklaravimas. Bandymų laboratorijų ir sertifikavimo įstaigų paskyrimas. Nacionaliniai techniniai įvertinimai ir techninio vertinimo įstaigų paskyrimas ir paskelbimas", patvirtinta LR aplinkos ministro 2015-12-10 įsakymas Nr. D1-901
- STR 1.06.01:2016 „Statybos darbai. Statinio statybos priežiūra", patvirtinta LR aplinkos ministro 2016-12-02 įsakymu Nr. D1-848
- „Skirstomųjų dujotiekių įrengimo taisyklės" patvirtinta LR energetikos ministro 2016-05-17 įsakymu Nr. 1-162
- „Gamtinių dujų skirstomųjų dujotiekių apsaugos taisyklės" patv. LR energetikos ministro 2012-11-23 įsak. Nr. 1-228
- „Statybinių atliekų tvarkymo taisyklės" patvirtinta LR aplinkos ministro 2006-12-29 įsak.Nr. D1-637
- „Bendrosios gaisrinės saugos taisyklės" patvirtinta Priešgaisrinės apsaugos ir gelbėjimo departamento prie Vidaus reikalų ministerijos direktoriaus 2005-02-18 įsakymu Nr. 64 (Priešgaisrinės apsaugos ir gelbėjimo departamento prie Vidaus reikalų ministerijos direktoriaus 2010-07-27 įsakymo Nr. 1-223 redakcija)
- „Degiųjų dujų aplinkoje atliekamų darbų saugos taisyklės" patvirtinta LR energetikos ministro 2012-09-28 įsakymu Nr. 1-191 (LR energetikos ministro 2021-06-25 d. įsakymo Nr. 1-155 redakcija)
- LST 1516:2015/1K:2021 „Statinio projektas. Bendrieji įforminimo reikalavimai" 2021-05-14
- LST EN 1555-2:2021 „Plastikinių vamzdynų sistemos dujiniam kurui tiekti. Polietilenas (PE). 2 dalis. Vamzdžiai"
- Europos Parlamento ir Tarybos reglamentas (ES) Nr. 305/2011

ir kitais Lietuvos Respublikos teritorijoje galiojančiais dokumentais

Projektas atliktas vadovaujantis:

- ✓ „Infrastruktūros valdymo agentūra" 2025-05-12 Nr. IS-760 išduotomis sąlygomis "Dėl dujotiekio pertvarkymo projekto";
- ✓ „Infrastruktūros valdymo agentūra" 2024-02-05 Nr. 21VL-6 Programine užduotimi;
- ✓ AB „Energijos skirstymo operatorius" išduotomis Prisijungimo sąlygomis Nr. 25-00512D; 2025-03-06.

Projektuojamo dujotiekio prisijungimo vieta prie esamo vidutinio slėgio polietileninio dujotiekio d63 mm, esančio sklype Lakūnų g. 3 (skl. kad. Nr. 2901/0017:4), Šiauliuose. **Nutraukiant dujų tiekimą esamiems vartotojams.** Kai vykdant prisijungimą nutraukiamas dujų tiekimas esamiems vartotojams, tai, prieš atliekant darbus, esamus vartotojus būtina informuoti normatyviniuose dokumentuose numatyta tvarka ir terminais.

Dujotiekio pertvarkymo (rekonstravimo) darbai atliekami ne šildymo sezono metu.

0	2025-05	Konkursui				
Laida	Išleidimo data	Laidos statusas, keitimo priežastis (jei taikoma)				
Kval. Patv. Dok. Nr.	UAB „Synergy Solutions" Daugėliškio g. 32, LT-09300 Vilnius, Tel. +370 699 19 282, tomas@ss-exp.com			Statinio projekto pavadinimas Kitos paskirties inžinerinio statinio, Lakūnų g. 3, Šiauliai, statybos projektas		
	Pareigos	Vardas, Pavardė	Parašas	Sutarties pavadinimas Esamo vidutinio slėgio dujotiekio PE DN63, sklype Lakūnų g. 3 (skl. kad. Nr. 2901/0017:4), Šiauliai, pertvarkymo (rekonstravimo) projektas		
25749	SPV	Tomas Kazlauskas				
14135	PDV-D	Eimutis Bagdonas				
				Statinio numeris ir pavadinimas 00 – Inžineriniai tinklai		
				Dokumento pavadinimas Aiškinamasis raštas		Laida 0
LT	Statytojas (Užsakovas) Lietuvos kariuomenė			Dokumento žymuo SS2436-00-TP-D.AR (2501–TP–D(LD).AR)	Lapas 1	Lapų 3

Dujotiekio prisijungimo vietoje gamtinių dujų slėgis 2,7-3bar. Priimta, kad didžiausias darbinis dujų slėgis (MOP) - 3bar (žr. AB „Energijos skirstymo operatorius" išduotas Prisijungimo sąlygas). Projektuojamas dujotiekis priskiriamas vidutinio slėgio I kategorijos dujotiekiui. Projektuojamas dujotiekis laikomas kilnojamuoju daiktu.

Dujotiekio ir jo įrenginių tarnavimo laikas ne mažesnis kaip 50 metų.

Visas projektuojamas dujotiekis patenka į sklypą Lakūnų g. 3 (skl. kad. Nr. 2901/0017:4), Šiauliai.

Įrengiant projektuojamą dujotiekį nepažeisti esamo medžio šaknų. Jei nepažeisti nepavyksta, tai dujotiekį šalia medžio ir ne mažiau kaip po 2 metrus nuo medžio (matuojant horizontalia nuo medžio kamieno) dujotiekis įrengiamas uždaru būdu.

Projektuojamos ir esamos tvoros stulpai nuo dujotiekio turi būti nutolę ne mažiau kaip 1,3m atstumu.

Tarp projektuojamų įvažiavimo vartų (pamato, stulpų, ...) ir projektuojamo dujotiekio išlaikyti ne mažesnį kaip 1,1m atstumą.

Mazge M5 įrengiamas Indikacinio laido kontrolės punktas šulinėlyje.

Nenaudojamas dujotiekis turi būti atpjautas, prapūstas ir demontuotas.

Esamų dangų ardymą/atstatymą žr. SP projekto dalį.

Baigus žemės kasimo ir kitokius darbus Rangovas privalo sutvarkyti Žemės sklypo teritoriją ir/ar žemės naudmenas taip, kad ji/jos būtų tinkama/-os naudoti pagal paskirtį.

Dujotiekis įrengiamas iki kol bus pradėta įrenginėti projektuojama aikštelė, pėsčiųjų takai, tvora ir įvažiavimai į aikštelę. Jei tokios sąlygos įgyvendinti neįmanoma, tai dujotiekio susikirtimai su važiuojama dalimi įrengiami uždaru būdu.

Įrengiant dujotiekį po važiuojamąja dalimi užtikrinti nenutraukiamą eismo dalyvių judėjimą. Jei šios sąlygos įgyvendinti neišeina dujotiekį po važiuojamąja dalimi įrengti uždaru būdu.

Dujotiekio vamzdyno apsaugos zoną sudaro žemės juosta po vieną metrą į abi puses nuo vamzdyno sienelės išilgai vamzdyno trasos, virš šios juostos esanti oro erdvė, žemė po šia juosta bei vanduo virš šios juostos ir po ja. Dujotiekio apsaugos zonoje draudžiama sodinti ir auginti želdinius, krūmus, medžius.

Suderinus su projekto vadovu ir Statytoju lauko dujotiekio projekte pateikta žemės altitudės, kurios bus po statybos darbų (vertikalus planas). Įrenginėti dujotiekį galima tik žemės altitudes suvienodinus su vertikaliame plane nurodytomis altitudėmis.

Esant tikimybei, kad gruntinis vanduo gali iškelti požeminį dujotiekį į žemės paviršių, turi būti numatytos naudoti dujotiekio gramzdinimo priemonės, o esant reikalui įrengiamas drenažas. Gramzdinimo priemonių ir drenažo parinkimas, projektavimas ir montavimas sprendžiamas atskiroje Projekto dalyje.

Esamas dujotiekis, kuris patenka po važiuojama dalimi, turi būti įgilintas ne mažiau kaip 1,0m ir ne giliau kaip 2,0m iki vamzdžio (dėklo) viršaus.

Jei esamo dujotiekio įrenginių (indikacinio laido kontrolės punkto šulinėlio, kondensato surinkėjo šulinėlio, kontrolinio vamzdelio šulinėlio, čiaupo šulinėlio, dujotiekio žymėjimo ženklo ir t.t.) vietoje keičiamos esamos žemės altitudės, tai būtina dujotiekio įrenginių įrengimo altitudes pritaikyti prie naujų žemės paviršiaus altitudžių. Jei esamo dujotiekio įrenginių įrengimo altitudžių pritaikyti neįmanoma, tai įrengiami nauji įrenginiai, kurie pritaikomi prie naujų žemės paviršiaus altitudžių.

Prieš vykdant dujotiekio pertvarkymo (rekonstravimo) darbus atsikasti esamą dujotiekį bei kitus tinklus ir patikrinti vamzdžio viršaus bei žemės altitudes. Aptikus nukrypimus nuo projekte pateiktų altitudžių arba neišlaikant normatyvinių atstumų būtina koreguoti projektą.

Atsikasus esamą dujotiekį prisijungimo būdą patikslinti vietoje.

Dujotiekio įrengimas vykdomas vadovaujantis „Skirstomųjų dujotiekių įrengimo taisyklės" III skyriumi.

Sumontuotas dujotiekis turi būti išbandytas stiprumo ir sandarumo bandymais. Dujotiekio bandymai vykdomi vadovaujantis „Skirstomųjų dujotiekių įrengimo taisyklės" VIII skyriumi.

Polietileninis dujotiekis projektuojamas iš didelio tankio polietileno PE100 klasės žaliavos, atitinkančio LST EN 1555-2. Dujotiekis montuojamas dujotiekio profilyje nurodytame gylyje, sausoje tranšėjoje, ant sutankinto smėlio pagrindo.

Naudojami vamzdžiai, jungiamosios detalės, uždaromieji įtaisai ir izoliacinės medžiagos turi būti su atitikties sertifikatais ir (ar) atitikties deklaracijomis, patvirtinančiomis jų kokybę. Statytojo reikalavimu, medžiagos ir įrenginiai, kurie naudojami dujotiekio įrengime, negali būti pagaminti anksčiau kaip prieš 2 metus, skaičiuojant nuo objekto Darbų užbaigimo dienos. Gamintojai turi pateikti įrenginių, mazgų, jungiamųjų detalių techninius pasus. Gamintojas ir tiekėjas turi garantuoti, kad įrengime naudojamos jų medžiagos yra skirtos įrengti dujotiekį. Vamzdyno sudedamosios dalys (vamzdžiai, armatūra ir kitos sudedamosios dalys, kurios sudaro slėginę sistemą), naudojamos montuojant dujotiekius, turi atitikti teisės aktuose nustatytus reikalavimus ir turi būti nauji.

Dujotiekio įrengimo Rangovas turi užtikrinti darbuotojų saugą ir sveikatą, gaisrinę saugą ir aplinkos apsaugą dujotiekių įrengimo vietoje, taip pat gretimos aplinkos bei gamtos ir nekilnojamųjų kultūros vertybių apsaugą, dujotiekių įrengimo vietoje ir šalia jos esančių žmonių apsaugą nuo įrengimo darbų keliamo pavojaus.

Dujotiekio įrengimo Rangovas prieš pradėdamas žemės darbus inžinerinių tinklų, susisiekimo komunikacijų ir kitų objektų apsaugos zonose, teisės aktų nustatyta tvarka turi gauti savivaldybės leidimą (rašytinį pritarimą) žemės darbams vykdyti, gauti žemės darbų vykdymo vietoje esančių požeminių statinių, susisiekimo komunikacijų, kitų inžinerinių tinklų savininkų (naudotojų, valdytojų) rašytinius sutikimus, teisės aktuose nustatytais atvejais organizuoti inžinerinių tinklų savininkų (naudotojų, valdytojų) atstovų dalyvavimą vykdant žemės darbus. Esamų inžinerinių tinklų apsaugos zonoje darbus atlikti rankiniu būdu.

Vykdant demontavimo, įrengimo darbus būtina laikytis bendrųjų priešgaisrinės saugos taisyklių reikalavimų. Be šių taisyklių būtina vykdyti galiojančių standartų, statybos techninių reglamentų ir normų, technologinių sąlygų, elektros įrenginių įrengimo ir eksploatacijos taisyklių, taip pat kitų priešgaisrinę saugą reglamentuojančių norminių aktų reikalavimus. Asmenys, pažeidę priešgaisrinės saugos taisykles, atsako LR įstatymų nustatyta tvarka. Statybos teritorijoje turi būti numatyta vieta pirminėms gaisro gesinimo priemonėms. Už statybininkų buitinių, pagalbinių patalpų, teritorijos priešgaisrinę saugą atsako

Rangovas.

Rangovas privalo pasirūpinti statybinėmis atliekomis, jas išvežti ir perduoti statybines atliekas tvarkančiai įmonei bei pateikti Statytojui pažymą apie tai. Dujotiekio įrengimo užbaigimą organizuoja Rangovas.

Pasirankant medžiagas, gaminius, įrenginius, montuojant, bandant, priduodant, eksploatuojant ir t.t. dujotiekį vadovautis „Skirstomųjų dujotiekių įrengimo taisyklės", kurios patvirtintos LR energetikos ministro 2016-05-17 įsakymu Nr. 1-162. Taip pat vadovautis AB „Energijos skirstymo operatorius" pateiktais „Dujų įrenginių techniniai reikalavimai". Būtina išlaikyti projekte nurodytus atstumus nuo dujotiekio iki statinių ir inžinerinių tinklų, o taip pat dujotiekį sumontuoti projekte nurodytais nuolydžiais. Tik tokių būdų bus užtikrintas efektyvus dujotiekio saugumas ir patikimumas, bei bus reikalinga mažiausiai sąnaudų dujotiekio techninei priežiūrai.

Aiškinamasis raštas, brėžiniai, techninės specifikacijos, sąnaudų kiekių žiniaraštis papildo vieni kitus, todėl turi būti atlikti visi darbai, netgi jei jie būtų parodyti ar paminėti vien tik viename iš jų.

Projektą keisti leidžiama tik gavus projekto autoriaus sutikimą ir suderinus su projektą derinusiomis tarnybomis.

Dauginti ir/ar platinti projektą be autoriaus sutikimo griežtai draudžiama.

Lauko dujotiekio bendrieji rodikliai:

Pavadinimas	Mato vienetas	Kiekis	Slėgis
1. Polietileniniai vamzdžiai ∅63x5,8	m	301	2,7-3bar

Demontuojamas esamas dujotiekis:

Pavadinimas	Mato vienetas	Kiekis
1. Polietileniniai vamzdžiai d63 ir jo įrenginiai	m	209

Licencijuotos kompiuterinės programos, kurios panaudotos rengiant projekto dalį: Microsoft Word ir AutoCAD LT.

TECHNINĖS SPECIFIKACIJOS

1. Polietileniniai (PE) dujotiekio vamzdžiai

Techninės specifikacijos nepakeičia Lietuvoje galiojančių normatyvinių dokumentų ir standartų, o tik juos papildo.

Eil. Nr.	Charakteristika	Reikalavimai
1.	Gamintojo kokybės vadybos įvertinimo sertifikatas [a)]	ISO 9001 arba lygiavertis
2.	Gaminio tipas [c)]	Vamzdis PE 100
3.	Gaminys atitinka standartą: [d)]	LST EN 1555-2:2021 „Plastikinių vamzdynų sistemos dujiniam kurui tiekti. Polietilenas (PE). 2 dalis. Vamzdžiai" arba lygiavertis.
3.1	Vamzdžiui atlikti kokybės vertinimo bandymai: [b)]	Nepriklausomoje laboratorijoje
3.1.1	Vamzdžio kokybės įvertinimo sertifikatas[c)]	Pagal LST CEN/TS 1555-7 reikalavimus
4.	Vamzdžių standartinis matmenų santykis (SDR) [d)]	SDR 11
5.	Gaminio žaliava (medžiaga) [d)]	PE 100
6.	Vamzdžio sluoksniai [d)]	Vieno sluoksnio arba dviejų sluoksnių (abu sluoksniai pagaminti iš PE 100 žaliavos)
7.	Slėgio klasė [d)]	Ne žemesnė nei PN 10 (10 bar)
8.	Naudojama terpė [d)]	Gamtinės dujos
9.	Spalva [d)]	Oranžiniai arba juodi su geltonomis arba oranžinėmis juostomis (pagal LST EN 1555-2 arba lygiavertį standartą)
10.	Vamzdžio klojimo būdas [d)]	Skirtas kloti atviru (tranšėjiniu) būdu su smėlio paklotu. (pagal LR energetikos ministro 2016 m. gegužės 17 d. įsakymu Nr. 1-162 patvirtintas „Skirstomųjų dujotiekių įrengimo taisyklės" reikalavimus)
11.	Eksploatavimo aplinkos temperatūros ribos ne siauresnės nei [d)]	– 20ºC ÷ +40ºC
12.	Tarnavimo laikas [d)]	≥50 m.
13.	Kartu su gaminiu pristatomi dokumentai [e) arba d)]	Eksploatacinių savybių deklaracija

Dokumentacija reikalaujamo parametro atitikimo pagrindimui:

a) Vadybos sistemos sertifikato kopija;

b) Akreditacijos biuro, kuris turi būti Europos akreditacijos organizacijos (angl. EA) pilnavertis narys (pilnaverčių (angl. Full member) narių sąrašas: http://www.european-accreditation.org/ea-members), akredituotos įstaigos (laboratorijos) akreditacijos sritį įrodantys dokumentai;

c) Bandymų, atliktų nepriklausomoje, akredituotoje laboratorijose protokolų kopijos;

d) Gamintojo deklaracija arba gamintojo parengtas gaminio techninis aprašymas;

e) Tiekėjo deklaracija.

0	2025-05	Konkursui			
Laida	Išleidimo data	Laidos statusas, keitimo priežastis (jei taikoma)			
Kval. Patv. Dok. Nr.	UAB „Synergy Solutions" Daugėliškio g. 32, LT-09300 Vilnius, Tel. +370 699 19 282, tomas@ss-exp.com			Statinio projekto pavadinimas: Kitos paskirties inžinerinio statinio, Lakūnų g. 3, Šiauliai, statybos projektas	
	Pareigos	Vardas, Pavardė	Parašas	Sutarties pavadinimas: Esamo vidutinio slėgio dujotiekio PE DN63, sklype Lakūnų g. 3 (skl. kad. Nr. 2901/0017:4), Šiauliai, pertvarkymo (rekonstravimo) projektas	
25749	SPV	Tomas Kazlauskas			
14135	PDV-D	Eimutis Bagdonas			
				Statinio numeris ir pavadinimas: 00 – Inžineriniai tinklai	
				Dokumento pavadinimas: Techninės specifikacijos	Laida: 0
LT	Statytojas (Užsakovas): Lietuvos kariuomenė			Dokumento žymuo: SS2436-00-TP-D.TS (2501–TP–D(LD).TS)	Lapas: 1 / Lapų: 15

PE vamzdžiai negali būti pagaminti anksčiau kaip prieš 2 metus, skaičiuojant nuo objekto Darbų užbaigimo dienos. Gamintojai turi pateikti techninius pasus. Pateikdami į Lietuvos Respublikos rinką ar tiekdami jai produktą, gamintojai, importuotojai ir platintojai užtikrina, kad prie produkto pridedami dokumentai ir saugos informacija parengta lietuvių kalba ir statyboje naudojamos jų medžiagos yra skirtos įrengti dujotiekį. Už vamzdžių bandymų atlikimą yra atsakingas gamintojas.

2. Apsauginis dėklas

Dujotiekis tiesiamas ištisiniame arba lydymo būdu sujungtame polietileniniame / plieniniame apsauginiame dėkle. Dujotiekis dėkle įrengiamas atviru būdu. Dujotiekis dėkle turi būti su vamzdžio centravimo žiedais. Centravimo žiedai įrengiami ne rečiau kaip kas 1m. Dėklo galai užsandarinami. Apsauginis dėklas turi būti švarus ir sausas. Jei apsauginis dėklas yra per ankštas dėl dujotiekio išlinkimo, suvirinimo siūlių, jungčių ar kitų priežasčių, turi būti naudojamas didesnio skersmens apsauginis dėklas. Dėl antikorozinės apsaugos PL dėklas turi būti su PE danga. Visos medžiagos, tiesiant dujotiekį, turi būti skirtos dujotiekiui.

Apsauginių dėklų hidroizoliacinis galų sandariklis

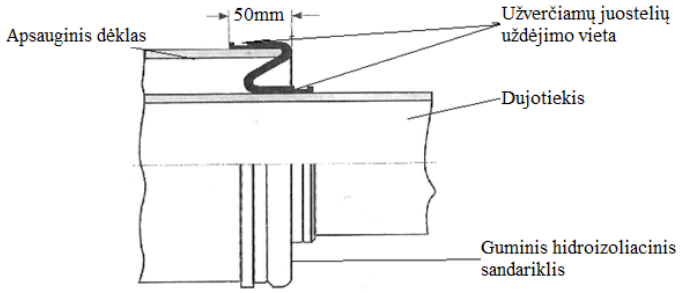

Pastabos:

1. Sandarikliai turi būti pasirinkti reikiamų dujotiekio ir apsauginių dėklų skersmenų dydžio.

2. Kiek įmanoma giliau užmovus siauresnę sandariklio dalį ant dujotiekio ir platesnę – ant dėklo, sujungimo vietos turi būti sutvirtinamos nerūdijančio plieno užveržiamosiomis juostelėmis.

Gaminys	Charakteristika	Reikalavimai
Plieninis su apsaugine danga dėklas	Gamintojo kokybės vadybos įvertinimo sertifikatas [a)]	ISO 9001 arba lygiavertis
	Gaminio tipas [b)]	Plieniniai su apsaugine danga apsauginiai dėklai
	Gaminys atitinka standartą: [b)]	EN10220/EN 3183-2020/EN 12007 arba lygiavertis
	Vamzdis [b)]	Plienas L245÷360 arba lygiavertė
	Sienelės storis [b)]	Ne mažesnis kaip 3,2mm
	Apsauginės dangos tipas [b)]	Izoliacija pagal LST EN ISO 21809-1 arba lygiavertį ir tai patvirtinantys dokumentai
	Naudojama terpė [b)]	Gamtinės dujos
	Apsauginio dėklo panaudojimas [b)]	Skirtas kertant (prasilenkiant) su šilumos tiekimo tinklais ir didesnės nei 1000 V įtampos elektros kabeliais (pagal LR energetikos ministro 2016-05-17 įsakymu Nr. 1-162 patvirtintas „Skirstomųjų dujotiekių įrengimo taisyklės" reikalavimus)
	Apsauginio dėklo skersmuo (DN) [b)]	Apsauginių dėklų rekomenduojami skersmenys nurodyti LR energetikos ministro 2016-05-17 įsakymu Nr. 1-162 patvirtintose „Skirstomųjų dujotiekių įrengimo taisyklėse"
	Tarnavimo laikas [b)]	Daugiau kaip 50 metų
	Kartu su gaminiu pristatomi dokumentai [b) arba c)]	Eksploatacinių savybių deklaracija

Pastabos (dokumentacija reikalaujamo parametro atitikimo pagrindimui):

a) - Vadybos sistemos sertifikato kopija;

b) - Gamintojo deklaracija arba gamintojo parengtas gaminio techninis aprašymas;

c) - Tiekėjo deklaracija.

Gaminys	Charakteristika	Reikalavimai
Apsauginis PE dėklas	Gamintojo kokybės vadybos įvertinimo sertifikatas [a)]	ISO 9001 arba lygiavertis
	Gaminio tipas [b)]	Polietileniniai apsauginiai dėklai
	Gaminys atitinka standartą: [b)]	LST EN 1555-2:2021 „Plastikinių vamzdynų sistemos dujiniam kurui tiekti. Polietilenas (PE). 2 dalis. Vamzdžiai" arba lygiavertis.
	Vamzdžių standartinis matmenų santykis (SDR) [b)]	SDR 17,6
	Gaminio žaliava (medžiaga) [b)]	PE 100
	Apsauginio dėklo skersmuo (DN) [b)]	Apsauginių dėklų rekomenduojami skersmenys nurodyti LR energetikos ministro 2016-05-17 įsakymu Nr. 1-162 patvirtintose „Skirstomųjų dujotiekių įrengimo taisyklėse"
	Naudojama terpė [b)]	Gamtinės dujos
	Apsauginio dėklo panaudojimas [b)]	Skirtas kertant (prasilenkiant) su kitais inžineriniais tinklais (pagal LR energetikos ministro 2016-05-17 įsakymu Nr. 1-162 patvirtintas „Skirstomųjų dujotiekių įrengimo taisyklės" reikalavimus)
	Spalva [b)]	Oranžiniai arba juodi su geltonomis arba oranžinėmis juostomis (pagal LST EN 1555-2:2021 arba lygiavertį standartą)
	Vamzdžio klojimo būdas [b)]	Vamzdžiai gali būti montuojami atviru (tranšėjiniu) ar uždaru (betranšėjiniu) būdu (vadovaujantis vamzdžio gamintojo instrukcija)
	Tarnavimo laikas [b)]	Daugiau kaip 50 metų
	Kartu su gaminiu pristatomi dokumentai [b) arba c)]	Eksploatacinių savybių deklaracija

Pastabos (dokumentacija reikalaujamo parametro atitikimo pagrindimui):
a) - Vadybos sistemos sertifikato kopija;
b) - Gamintojo deklaracija arba gamintojo parengtas gaminio techninis aprašymas;
c) - Tiekėjo deklaracija.

3. Vamzdžių ženklinimas

Ant vamzdžių ne rečiau kaip kas 1m, bet neapsiriboti, turi būti užrašyta:

- gamintojas arba prekės ženklas – žymuo arba simbolis;
- transportuojama medžiaga – dujos;
- matmenys – d_n x e_n (vamzdžio vardinis išorinis skersmuo d_n x vamzdžio vardinis sienelės storis e_n);
- SDR (standartinis matmenų santykis – vamzdžio vardinio išorinio skersmens d_n ir vardinio sienelių storio e_n santykis);
- vamzdžio medžiaga ir klasė;
- standarto žymuo.

Žymenys turi išlikti aiškūs per visą vamzdžio eksploatacijos trukmę, jeigu jis buvo tinkamai transportuojamas, sandėliuojamas ir montuojamas.

4. Jungiamosios detalės, įtaisai

Vamzdžiai jungiami elektrinėmis movomis, elektriniu lydymu sulydant su jungiamosiomis detalėmis. Detalės ir įtaisai turi būti nauji. Naudojamos medžiagos, kurių pagaminimo data yra ne senesnė kaip 2 m nuo objekto darbų užbaigimo dienos.

∅110mm jungiami sandūriniu, sulydant vamzdžių galus.

Prisijungimo prie esamo dujotiekio vietoje jungiami elektriniu lydymu sulydant su jungiamosiomis detalėmis.

Elektrinės jungiamosios detalės turi būti su atviromis kaitinimo spiralėmis, kad šiluma būtų optimaliai perduodama vamzdžiui. Gili, plačios suvirinimo zonos, šaltosios zonos detalės galuose, kurios į dujotiekio vidų neleidžia pratekėti išsilydžiusiam polietilenui. Gali būti montuojama be laikiklių. Elektriniai balnai naudojami tik su užvirinamais balno atvamzdžiais. Balno pragręžimo vieta (atvamzdis) užvirinama.

Eil. Nr.	Charakteristika	Reikalavimai
1.	Gamintojo kokybės vadybos įvertinimo sertifikatas [a)]	ISO 9001 arba lygiavertis
2.	Gaminio tipas [c)]	Polietileninio dujotiekio vamzdžių jungiamosios detalės
3.	Gaminys atitinka standartą: [d)]	LST EN 1555-3 „Plastikinių vamzdynų sistemos dujiniam kurui tiekti. Polietilenas (PE). 3 dalis. Jungiamosios detalės" arba lygiavertis.
3.1	Vamzdžiui atlikti kokybės vertinimo bandymai: [b)]	Nepriklausomoje laboratorijoje
3.1.1	Vamzdžio kokybės įvertinimo sertifikatas[c)]	Pagal LST CEN/TS 1555-7 reikalavimus
4.	Jungiamųjų detalių standartinis matmenų santykis (SDR) [d)]	SDR 11
5.	Gaminio žaliava (medžiaga) [d)]	Ne žemesnė nei PE 100
6.	Slėgio klasė [d)]	Ne žemesnė nei PN 10 (10 bar)
7.	Naudojimo terpė [d)]	Gamtinės dujos
8.	Brūkšninis jungties identifikacijos kodas[d)]	Pagal ISO 12176-4 arba lygiavertis
9.	Eksploatavimo aplinkos temperatūros ribos ne siauresnės nei [d)]	– 20ºC ÷ +40ºC
10.	Tarnavimo laikas [d)]	≥50 m.
11.	Kartu su gaminiu pristatomi dokumentai [e) arba d)]	Eksploatacinių savybių deklaracija

Dokumentacija reikalaujamo parametro atitikimo pagrindimui:

a) Vadybos sistemos sertifikato kopija;

b) Akreditacijos biuro, kuris turi būti Europos akreditacijos organizacijos (angl. EA) pilnavertis narys (pilnaverčių (angl. Full member) narių sąrašas: http://www.european-accreditation.org/ea-members), akredituotos įstaigos (laboratorijos) akreditacijos sritį įrodantys dokumentai;

c) Bandymų, atliktų nepriklausomoje, akredituotoje laboratorijose protokolų kopijos;

d) Gamintojo deklaracija arba gamintojo parengtas gaminio techninis aprašymas;

e) Tiekėjo deklaracija.

PE vamzdžiai ir jungiamosios detalės neturi būti jungiami sriegiais. Visi moviniai ir sandūriniai sujungimai turi būti atliekami vamzdžiuose esant atmosferiniam slėgiui. Elektriniai balnai gali būti montuojami ir vamzdžiuose esant dujų slėgiui.

Montuojant, virinant jungiamąsias detales ir įtaisus būtina vadovautis gamintojų instrukcijomis ir naudoti tik gamintojų rekomenduojamus suvirimo aparatus. Jungiamosios detalės turi būti hermetiškoje gamyklos pakuotėje. Jungiamoji detalė turi būti ženklinama iškiliais spaudos ženklais. Ant jos turi būti, bet neapsiriboti, šie duomenys:

- gamintojas arba prekės ženklas – žymuo arba simbolis;
- SDR;
- vamzdžio medžiaga ir klasė;
- vamzdžio skersmuo;
- standarto žymuo.

Žymenys turi išlikti aiškūs per visą detalės eksploatacijos trukmę, jeigu ji buvo tinkamai transportuojama, sandėliuojama ir montuojama.

Gamintojai turi pateikti techninius pasus. Pateikdami į Lietuvos Respublikos rinką ar tiekdami jai produktą, gamintojai, importuotojai ir platintojai užtikrina, kad prie produkto pridedami dokumentai ir saugos informacija parengta lietuvių kalba ir statyboje naudojamos jų medžiagos yra skirtos įrengti dujotiekį. Už jungiamųjų detalių ir įtaisų bandymų atlikimą yra atsakingas gamintojas.

5. Vamzdžių ir jungiamųjų detalių sujungimas

Plastikus suvirinančių darbuotojų kvalifikacija turi atitikti LST EN 13067 keliamus reikalavimus. Polietileniniai dujotiekiai montuojami esant ne žemesnei kaip -5°C aplinkos temperatūrai. Lyjant arba kai temperatūra žemesnė kaip -5°C, turi būti virinama po laikina priedanga (palapinė) ir, jeigu reikia, šildant joje orą. Palapinė gali būti šildoma įvairiais būdais. Priedangos vidus turi būti vėdinamas, kad ant virinamų dujotiekio vamzdžių ar jungiamųjų detalių nesusidarytų kondensato. Pradedant virinti dujotiekio vamzdžių galai pašildomi karštu oru, kad medžiagos temperatūra būtų nuo 0°C iki 30°C, bet ne mažiau kaip 5°C didesnė už temperatūrą po laikina priedanga. Temperatūrų skirtumas tarp virinamų dujotiekio vamzdžių ir jungiamųjų detalių turi būti ne didesnis kaip 6°C. Vamzdžių galams ar jungiamosioms detalėms pašildyti naudojamas karštas oras. Virinimo metu laisvi dujotiekio vamzdžio galai turi būti uždengiami, kad nesusidarytų kamino efektas (terminė trauka). Visos jungtys suvirintojo arba dujotiekio statybos techninio prižiūrėtojo turi būti apžiūrėtos ir patikrintos, ar atitinka LST EN 13100-1 reikalavimus. Šis patikrinimas turi būti atliktas prieš nuleidžiant dujotiekį į tranšėją. Visos netinkamai suvirintos jungtys, kurias nustatė suvirintojas, dujotiekio statybos techninis prižiūrėtojas ar suvirinimo įrangos kompiuterinė kontrolės sistema, turi būti nedelsiant išpjautos.

Jungiant jungiamosiomis detalėmis su elektrine kaitinimo spirale leidžiama jungti skirtingų SDR ar iš skirtingų polietileno medžiagų dujotiekio vamzdžius ar jungiamąsias detales. Parengiant vamzdžius ir jungiamąsias detales virinti turi būti atliktos šios procedūros:

- nuvalyti vamzdžių galų ir jungiamųjų detalių virinamieji paviršiai specialiu polietileniniams vamzdžiams skirtu valikliu;
- apsaugoti vamzdžių galai ir jungiamųjų detalių paviršiai nuo vandens, dulkių ir kitų teršalų poveikio;
- suveržti vamzdžių ir jungiamųjų detalių (jeigu tai numatyta gamintojo montavimo instrukcijoje) galus;
- ovalūs vamzdžiai turi būti suapvalinti suapvalinimo prietaisu;
- virinamų vamzdžių galai turi būti paruošti sukamaisiais vamzdžių skutimo įrankiais;
- paženklinti vamzdžių ir jungiamųjų detalių galų įėjimo į virinimo movas gyliai;
- sureguliuotas virinimo įrangos veikimas.

Parengiant vamzdžius ir jungiamąsias detales suvirinimui, turi būti tam skirtomis priemonėmis paženklinti vamzdžių ir jungiamųjų detalių galų įėjimo į virinimo movas gyliai. Jungiamų vamzdžių galai turi būti visiškai įleisti į jungiamąją detalę ir pasiekti jos viduje esančius ribotuvus. Taip nustatoma pagal ant jungiamų vamzdžių galų prieš jungiamosios detalės sumontavimą paženklintus žymenis (tašką arba liniją). Visos suvirinimo jungtys turi būti ženklinamos nurodant suvirintojo žymenį ir datą. Žymuo ir data užrašomi nenuplaunamos medžiagos žymekliu 20–30mm (užrašas turi išlikti aiškus per visą vamzdžio eksploatacijos trukmę) atstumu nuo suvirintos jungties, matomoje vietoje.

Virintosios jungties ženklinimas

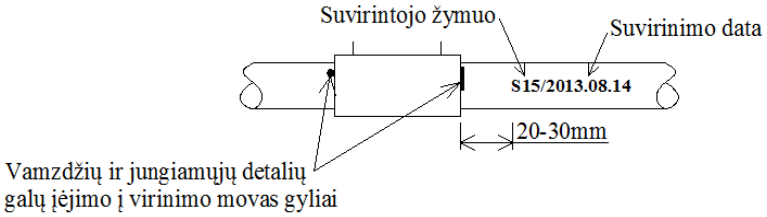

6. Indikacinio laido kontrolės punkto šulinėlis

Indikacinio laido kontrolės punkto laidui, kuris išvedamas į žemės paviršių, apsaugai, turi būti įrengtas šulinėlis. Apsauginis šulinėlis turi būti įrengtas pagal „Skirstomųjų dujotiekių įrengimo taisyklės" reikalavimus. Juos būtina įrengti ant betoninių, gelžbetoninių ar plastikinių gamyklinių pagrindų, išlaikančių stabilumą ir neleidžiančių šulinėliams judėti grunte. Laidas turi būti įrengtas šulinėlio centre statmenai jo pagrindo plokštumai. Apsauginio šulinėlio dangtelyje turi būti vienas iš užrašų: "DUJOS" arba "GAZ", arba "GAS". Po sumontavimo apsauginio šulinėlio dangtis turi būti laisvai atidaromas minimaliai 90° kampu per lankstą.

Apsauginio šulinėlio dydžiai pagal dujotiekio įtaisą:

Dujotiekio įtaisai	Žymėjimas	Apsauginis šulinėlis		Putų plastiko amortizatoriai*
		Mažas	Didelis	
Indikacinio laido kontrolinis punktas	KP	Taip	-	Ne

Pastabos:

* Kai apsauginis šulinėlis įrengtas gelžbetoniniame žiede putų plastiko amortizatorius nemontuojamas.

Požeminio dujotiekio įtaisų mažų apsauginių šulinėlių reikalavimai:

Atitikimas standartams (ar lygiaverčiams)	DIN 3581 arba jam lygiavertis standartas
Apsauginių šulinėlių išorinis dydis viršutinėje dalyje	190x190±10 mm

Apsauginis šulinėlis turi atitikti Statytojo reikalavimams, sertifikuotas ES. Apsauginio šulinėlio tipas pagal montavimo vietą:

Apsauginio šulinėlio tipas			Papildoma informacija		Montavimo vieta	
Korpusas	Dangtelis	Telesko pinė	Pavyzdžiai	Pagrindas	Važiuojama kelio dalis	Kitur
Ketaus*	Ketaus	Ne		betoninis 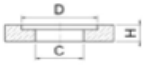	Taip	Taip
Ketaus*	Ketaus	Taip		betoninis/plastikinis 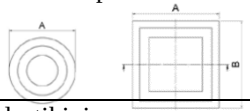	Taip	Taip
Armuotas plastikas	Ketaus	Ne		plastikinis 	Ne	Taip
Armuotas plastikas	Ketaus	Taip		plastikinis 	Ne	Taip

Pastaba:
* Važiuojamoje kelio dalyje įrengiami tik ketiniai apsauginiai šulinėliai.

Po apsauginiu šulinėliu visada turi būti montuojamas pagrindas:

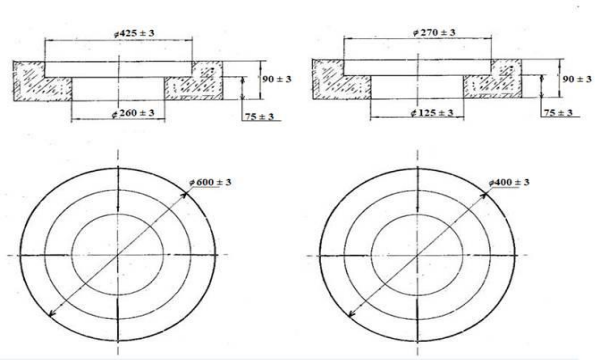

Po sumontavimo apsauginio šulinėlio dangtis turi būti laisvai atidaromas minimaliai 90° kampu per lankstą.

Apsauginio šulinėlio pagrindas: betoniniai, gelžbetoniniai gamykliniai pagrindai, skirti apsauginių šulinėlių įrengimui, išlaikantys apsauginių šulinėlių stabilumą ir neleidžiantys jiems nusėsti. Betono gniuždomojo stiprio klasė ne žemesnė nei C-20. 42,5 N cemento stiprumo klasė pagal LST EN 197-1/P standartą arba lygiavertis. Po 28 parų cemento gniuždymo stipris ne mažesnis kaip 54 ± 3 MPa. Apsauginio šulinėlio pagrindo armavimo užpildas Fibra – polipropileno pluoštas 12mm arba armatūra 2 vnt. A3, Ø6 mm.

Apsauginiai šulinėliai iš ketaus teleskopiniai montuojami vadovaujantis gamintojo technologine instrukcija ir visada montuojami ant gamyklinio pagrindo.

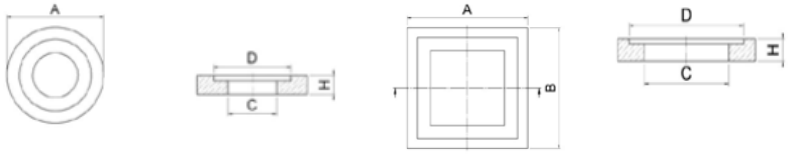

Kai apsauginis šulinėlis įrengimas apželdintoje vietoje, miške, teritorijoje kuri nepriskiriama gyvenvietei. Aplink dujotiekio įtaisą iškasti (gylis apskaičiuojamas įvertinus apsauginio šulinėlio aukštį, pagrindo storį ir smėlio pagrindą) ir 500mm apsauginiam šulinėliui skersmens duobę. Tankinti 300mm storio pagrindą (išmaišytas sausas smėlis fr. 0/4 – cementas santykis (5:1)). Ant paruošto pagrindo dėti apsauginio šulinėlio atitinkamą pagrindą. Montuoti apsauginį šulinėlį ir betonuoti aplink (betonas M100, betono storis nuo sutankinto pagrindo iki apsauginio šulinėlio viršaus), betonavimui galime naudoti atitinkamo dydžio (betonavimui skirtą) tūtą, kurią po betono sustingimo privaloma pašalinti. Suformuotas žiedas iš betono užtikrins šulinėlio stabilumą. Sumontuotas apsauginis šulinėlis turi būti nuo grunto paviršiaus 100mm iškilęs.

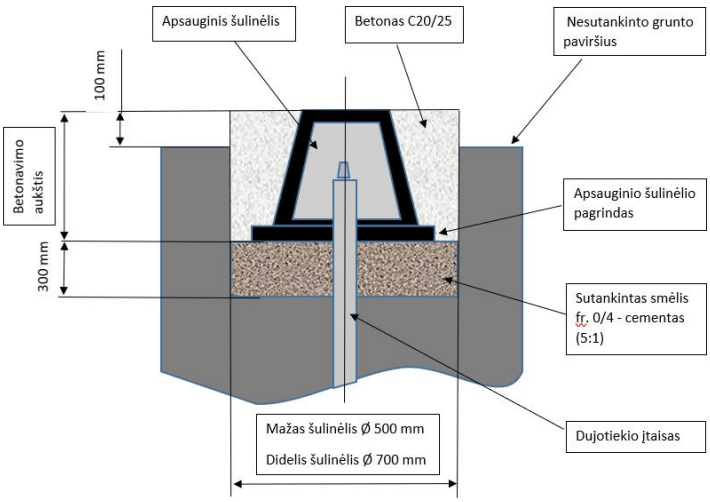

7. Požeminių komunikacijų žymėjimo ženklai

Žymėjimo ženklai įrengiami vadovaujantis Gamtinių dujų skirstomųjų dujotiekių įrenginių ir įtaisų žymėjimo, numeravimo ir ženklų įrengimo tvarkos reikalavimais, parengtais dujotiekio įtaisų žymėjimo ženklų techniniais reikalavimais. Įrengiant naujus dujotiekio įtaisus ir keičiamiems žymėjimo ženklams, turi būti naudojami ženklai su įdėtinėmis detalėmis. Dujotiekio įtaisų žymėjimo ženklai turi būti įrengti taip, kad žymėjimo ženkle nurodyta informacija būtų nukreipta (ar atsukta) į važiuojamąją kelio dalį.

Dujotiekio įtaiso žymėjimo ženklas (ženklo schema)

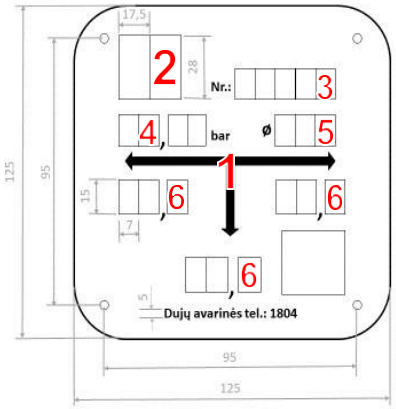

Ženklo tvirtinimo stovas
Stovas su vienu ženklu

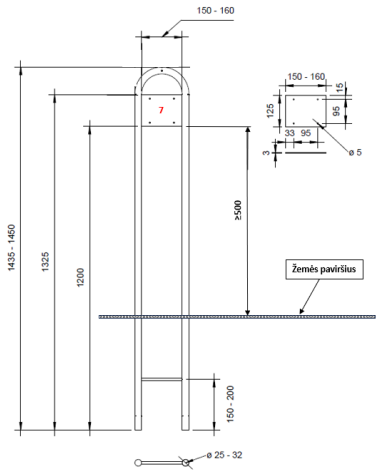

Žymėjimo ženklo ir žymėjimo ženklo stovo įrengimas:

Geltonos spalvos žymėjimo ženklas su įdėtinėmis detalėmis, įklijuojamais ar graviruojamais skaičiais ir raidėmis, kvadrato formos su užapvalintuose kampuose esančiais tvirtinimais (1);

Įdėtinės detalės, įklijuojamos ar graviruojamos raidės nurodančios įtaiso sutartinį žymėjimą (2);

Įdėtinės detalės, įklijuojami ar graviruojami skaičiai nurodantys įtaiso numerį (3);

Įdėtinės detalės, įklijuojami ar graviruojami skaičiai nurodantys darbinį gamtinių dujų slėgį bar dujotiekyje (4);

Įdėtinės detalės, įklijuojami ar graviruojami skaičiai nurodantys dujotiekio sąlyginį skersmenį (5);

Įdėtinės detalės, įklijuojami ar graviruojami skaičiai nurodantys atstumą metrais nuo ženklo iki įtaiso, vienos dešimtosios metro dalies tikslumu, rodyklės kryptimis (6);

Žymėjimo ženklai ant stovų tvirtinami taip, kad atstumas nuo žemės paviršiaus iki ženklo apatinės briaunos būtų ne mažesnis kaip 500 mm. Esant reikalui ant vieno stovo gali būti tvirtinami keli ženklai (7);

Ženklų tvirtinimo stovai turi būti įrengiami kaip galima arčiau, bet ne toliau kaip 10 metrų nuo gamtinių dujų skirstomųjų dujotiekių įrenginių ir įtaisų. Dujotiekio įtaisų žymėjimo ženklai turi būti įrengti taip, kad žymėjimo ženkle nurodyta informacija būtų aiškiai matoma nuo važiuojamosios kelio dalies. Pagal galimybę ženklų tvirtinimo stovai nuo stovėjimo aikštelių kraštų (bortų) įrengiami nuo 1 iki 1,5 m atstumu;

Žymėjimo ženklų stovai gaminami iš cinkuoto vamzdžio (7);

Žymėjimo ženklas su įdėtinėmis detalėmis turi būti pilnai užpildytas, negali likti tuščių vietų be įdėtinių detalių;

Žymėjimo ženklai gali būti tvirtinami ir ant pastato sienos ar kitų statinių tik gavus pastato ar statinio savininko raštišką sutikimą. Žymėjimo ženklo pagrindas (juodos spalvos) prie stovo plokštelės tvirtinami kniedėmis, prie kitų statinių pagrindo tvirtinami medsraigčiais, savisriegiais ir kaiščiais su medsraigčiais, klijais (priklausomai nuo pagrindo, prie kurio tvirtinama lentelė), tvirtinimo elementai turi būti pagaminti iš korozijai atsparios medžiagos.

Dujotiekio įtaisų sutartinis žymėjimas: **KP** – indikacinio laido kontrolės punktas.

8. Prisijungimas prie veikiančio dujotiekio

Rangovas turi atlikti visus būtinus darbus, t.y. iškasti naujam dujotiekiui tranšėją, paruošti dujotiekiui pagrindą, sumontuoti (suvirtinti, sujungti) vamzdžius bei dujotiekio jungiamuosius elementus ir įrenginius, dujotiekį išbandyti, atlikti dujotiekio geodezinius matavimus (nuotrauką) ir užkasti. Darbai atliekami dalyvaujant Potencialiai pavojingų įrenginių techninę priežiūrą vykdančios įstaigos atstovui. Jie turi dalyvauti ir perjungimo / prijungimo darbų metu. Prijungimo prie veikiančio dujotiekio darbus atlieka Rangovo darbuotojai, pagal patvirtintą darbų atlikimo tvarką, instrukcijas ir darbų saugos reikalavimus, kuriuos parengia Statytojas ir Rangovas.

9. Dujotiekio įrengimas

Dujotiekio įrengimas vykdomas vadovaujantis „Skirstomųjų dujotiekių įrengimo taisyklės" III skyriumi.

Atliekant dujotiekio įrengimą reiklia laikytis darbų saugos instrukcijų. Esamų inžinerinių tinklų apsaugos zonoje darbus atlikti rankiniu būdu, išsikvietus šiuos tinklus eksploatuojančios įmonės atstovus.

Asmuo, atliekantis dujų sistemų įrengimo, žemės kasimo, betranšėjų dujotiekių tiesimo, bandymo, derinimo darbus, privalo turėti išsamias atliekamų darbų instrukcijas ar statybos, įrengimo taisykles, patvirtintas įmonės, atliekančios darbus, vadovo arba parengtas atitinkamų įrenginių, įtaisų, medžiagų, jungiamųjų detalių gamintojų. Paminėtų dokumentų kopijas Rangovas, Statytojo prašymu, turi pateikti Statytojui. Visos medžiagos ir įranga turi būti parenkama taip, kad užtikrinti dujų sistemos saugumą ir tinkamumą naudojimo sąlygomis, laikantis atitinkamų teisės aktų, standartų, taisyklių reikalavimų, vamzdžių, įrenginių, įtaisų, medžiagų, jungiamųjų detalių gamintojų nurodymų.

Dujų sistemų įrengimo metu turi būti užtikrinta, kad medžiagos, įrenginiai, įtaisai ir darbo kokybė atitinkamų EN standartų reikalavimus arba, jiems nesant, nacionalinius ar kitus parengtus standartus ir turi būti tinkamos naudoti dujų sistemose. Visi dujotiekių, įrenginių, bandymų aktai, suvirinimo įrašai turi būti saugomi kaip nuolatiniai įrengimo įrašai statinio statybos techninėje dokumentacijoje. Darbų technologijos, vamzdžiai, įrenginiai, medžiagos, neatitinkančios nustatytų reikalavimų ar nesuderinti su Statytoju negali būti naudojami. Naudojami dujotiekio vamzdžiai, įrenginiai, įtaisai, matavimo priemonės, medžiagos, jungiamosios detalės turi turėti EB techninius įvertinimus, atitikties sertifikatus arba EB atitikties deklaracijas. Gamintojai turi pateikti techninius pasus. Turi būti nauji.

Dujotiekio vamzdžiai, įrenginiai, įtaisai, matavimo priemonės, jungiamosios detalės turi turėti įrengimo (montavimo), surinkimo, naudojimo instrukcijas, medžiagų kokybės patikrų ir bandymų liudijimus, techninius pasus arba jų kopijas. Vamzdžių, jungiamųjų detalių ir komponentų medžiagų savybės ir dujotiekio įrengimo būdas turi būti tinkamas tiekiamų dujų tipams ir jų naudojimo sąlygoms. Turi būti įvertintas klimato sąlygų poveikis medžiagoms ir jų įtaka eksploatacinėms savybėms. Pateikdami į Lietuvos Respublikos rinką ar tiekdami jai produktą, gamintojai, importuotojai ir platintojai užtikrina, kad prie produkto pridedami dokumentai ir saugos informacija parengta lietuvių kalba ir jie yra skirti įrengti dujotiekiui. Dokumentuose nurodytais intervalais privaloma vykdyti dujotiekio ir jo elementų nuolatinę techninę priežiūrą.

Tiesiant dujotiekį naudojami statybos produktai teikiami Lietuvos rinkai 2011-03-09 Europos Parlamento ir Tarybos reglamento (ES) Nr. 305/2011, kuriuo nustatomos suderintos statybos produktų rinkodaros sąlygos, o neturintys darniųjų techninių specifikacijų – turi atitikti STR 1.01.04:2015 reikalavimus. Statybos produktai turi turėti gamintojų išduotas eksploatacinių savybių deklaracijas (atitikimai pagal Reglamento (ES) Nr. 305/2011 arba pagal STR 1.01.04:2015 reikalavimus).

Naudojamų prekių pakuotė turi atitikti Lietuvos Respublikos pakuočių ir pakuočių atliekų tvarkymo įstatymo ir Lietuvos Respublikos aplinkos ministro 2002-06-27 įsakymu Nr. 348 „Dėl pakuočių ir pakuočių atliekų tvarkymo taisyklių patvirtinimo" patvirtintų Pakuočių ir pakuočių atliekų tvarkymo taisyklių reikalavimus.

Dujotiekių vamzdžiai, įrenginiai, įtaisai, jungiamosios detalės parenkami atsižvelgiant į darbinę (eksploatacinę)

temperatūrą, darbinį dujų slėgį ir kt. Dujų matavimo priemonės turi atitikti LST EN 1776 reikalavimus. Visos pieninės dujotiekio dalys, kurias veikia slėgis, privalo turėti LST EN 10204 3.1 tipo kontrolės sertifikatus.

Dujotiekio įrengimo žemės darbai atliekami mechanizuotai ir rankiniu būdu, pagal STR 1.06.01:2016 „Statybos darbai. Statinio statybos priežiūra".

Dujotiekio įrengimo statybos (pertvarkymo (rekonstravimo)) metu atlikus žemės kasimo ir užpylimo darbus, dangos turi būti atstatomos į pradinę padėtį vadovaujantis normatyvinių statybos techninių reglamentų reikalavimais. Kiekvienos dujotiekio tranšėjos plotis turi būti kuo mažesnis, įvertinant dujotiekio skersmenį ir sujungimo dalių matmenis, plotis turi būti pakankamas, kad dujotiekį būtų galima pakloti jo nepažeidžiant. Vykdant dujotiekio tranšėjos kasimo darbus paviršinį dirvožemio sluoksnį reikia atskirti nuo podirvio, kad būtų galima supilti jį atgal reikiama tvarka. Dujotiekio tranšėjos dugną reikia išlyginti, kad dujotiekis būtų klojamas lygiai ir nuosekliai per visą ilgį. Dujotiekis turi būti tiesiamas tik sausoje tranšėjoje. Kasant tranšėjas, technologines prieduobes ir ardant dangas būtina imtis veiksmų ir naudoti priemones (guminį, plastikinį, brezentinį ar kitą paklotą arba kitas priemones) siekiant kuo mažiau išardyti ir sugadinti dangų bei maksimaliai išsaugoti esamas dangas grunto kasimo ir sandėliavimo vietoje. Sugadintų esamų dangų plotis neturėtų būti didesnis negu kasimo technikos plotis (≤1.8m), išskyrus atvejus, kai objekte žemės kasimo darbams būtina naudoti didesnę ir galingesnę kasimo techniką. Rangovas fiksuoja (foto nuotraukomis ar video) padėtį objekte prieš darbų pradžią (prieš dangų ardymą) ir po darbų užbaigimo (po dangų atstatymo

Saugiam darbų atlikimui, atsižvelgiant į darbų pobūdį, iškasa parengiama vadovaujantis „Reikalavimai iškasai dirbant prie veikiančio dujotiekio (pločiui ir ilgiui)" lentelės ir „Nesutvirtintos iškasos pjūviai" paveikslo ir/ar „Sutvirtintos (išramstytos) iškasos pjūviai" paveikslo reikalavimais. Prieš pradedant darbus iškasoje Statytojas, Rangovo darbų vadovas, turi atlikti iškasos įvertinimą ir įsitikinti kad iškasoje saugu dirbti:

- Nesutvirtintos iškasos įvertinimas atliekamas pagal „Nesutvirtintos (šlaitinės) iškasos įvertinimas" priedą.
- Sutvirtintos (išramstytos) iškasos įvertinimas atliekamas pagal „Sutvirtintos (išramstytos) iškasos įvertinimas" priedą.

Darbų vadovas, atlikęs iškasos įvertinimą, užpildo formą, ją pasirašo ir pasirašytą formą saugo objekte iki darbų pabaigos. Statytojas objekte, turi teisę pareikalauti ir įsitikinti, kad darbų vadovas atliko iškasos įvertinimą priedus. Užfiksavus neatliktą įvertinimą ar pastebėję pažeidimą, darbų kokybę vertinantys darbuotojai, turi reikalauti nutraukti darbus ir reikalauti saugos pažeidimus pašalinti. Darbuotojai, darbo vietoje pastebėję saugos darbe reikalavimų pažeidimą, turi reikalauti nutraukti darbus ir reikalauti saugos pažeidimus pašalinti.

Papildoma informacija apie iškasas Valstybinės darbo inspekcijos rekomendacijose:

- Minimalūs saugos reikalavimai, organizuojant ir atliekant statybos darbus
- Reikalavimai darbui uždarose erdvėse
- Reikalavimai darbui iškasose
- Darbai sutvirtintose tranšėjose
- Darbai nesutvirtintose tranšėjose
- Darbai šlaitinėse iškasose.

Reikalavimai iškasai dirbant prie veikiančio dujotiekio (pločiui ir ilgiui) (lentelė)

Darbų pobūdis	Tranšėjos ilgis (T)	Tranšėjos plotis (L)	Iškasos gylis po vamzdžiu (B)
Dujotiekio dalies naikinimas	Reikalingą iškasos ilgį nurodo ESO darbų organizavimo vadovas, darbų vadovas ar kitas ESO atsakingas asmuo	L = DN + 2 m (po 1 m nuo vamzdžio krašto į šonus)	B= 0,5 m
Be šulininio uždarymo įtaiso įrengimas/keitimas/naikinimas			

Nesutvirtintos (šlaitinės) iškasos įvertinimas (priedas)

Objekto adresas _____

Eil. Nr.	Vertinamos rizikos		Piltinis, smėlio, žvyro gruntas		Priesmėlio gruntas		Priemolio arba molio gruntas	
			Rodmuo	Įvertinimas	Rodmuo	Įvertinimas	Rodmuo	Įvertinimas
1	Nurodyti vertinamos iškasos gylį:							
2	Jei iškasos gylis mažesnis nei nurodyti matmenys, toliau iškasos įvertinimas atliekamas nuo 4 punkto.		1,0 m		1,25 m		1,50 m	
3	Ar Iškasos sienų, galų šlaitavimo (nusklembimo) kampas neviršija nustatyto kampo dydžio (α):		$\alpha \leq 45^0$		$\alpha \leq 60^0$		$\alpha \leq 80^0$	
			TAIP/NE		TAIP/NE		TAIP/NE	
4	Ar užtikrintas šalia iškasos besiribojančių statinių stabilumas?		TAIP/NE		TAIP/NE		TAIP/NE	
5	Ar minimalus atstumas (A) nuo iškasos šlaito krašto iki artimiausios mašinos atramos, transporto priemonės, sandėliuojamų statybinių medžiagų, konstrukcijų ar iškasto grunto pylimo didesnis nei?	Iškasos gylis iki 1,0 m	1,5 m		1,3 m		1,0 m	
		Iškasos gylis iki 2,0 m	3,0 m		2,4 m		2,0 m	
		Iškasos gylis iki 3,0 m	4,0 m		3,6 m		3,3 m	
		Iškasos gylis iki 4,0 m	5,0 m		4,4 m		4,0 m	
		Iškasos gylis iki 5,0 m	6,0 m		5,3 m		4,8 m	
		Ar atitinka?:	TAIP/NE		TAIP/NE		TAIP/NE	
6	Ar iškasa apžiūrėta ir pašalinti visi iškasos šlaite matomi rieduliai, akmenys, atsisluoksniavusio grunto atplaišos?		TAIP/NE		TAIP/NE		TAIP/NE	
7	Ar esamos kitos komunikacijos (dujos, vanduo, elektra, nuotekos, ryšiai ir kiti) apsaugotos nuo pažeidimų?		TAIP/NE		TAIP/NE		TAIP/NE	
8	Jei matomas besirenkantis gruntinis vanduo aukščiau iškasos dugno, ar apžiūrėti ir įvertinti grunto šlaitai, parinktos tinkamos saugos priemonės saugiam darbui užtikrinti?		TAIP/NE		TAIP/NE		TAIP/NE	
9	Ar iš iškasos pašalintas vanduo?		TAIP/NE		TAIP/NE		TAIP/NE	
10	Ar iškasai, kurios gylis didesnis kaip 1,25 m, įėjimui į iškasą įrengtos kopėčios/laiptai?		TAIP/NE		TAIP/NE		TAIP/NE	
11	Ar užtikrintas saugus eismas, iškasai esant viešojo kelių eismo zonoje?		TAIP/NE		TAIP/NE		TAIP/NE	
12	Ar kelių ir statybinių automobilių, kurių bendra masė iki 12 t, judėjimo atstumas nuo tranšėjos su šlaitais krašto didesnis kaip 1 m?		TAIP/NE		TAIP/NE		TAIP/NE	
13	Ar kelių ir statybinių automobilių, kurių bendra masė virš 12 t, judėjimo atstumas nuo tranšėjos su šlaitais krašto didesnis kaip 2 m?		TAIP/NE		TAIP/NE		TAIP/NE	

Iškasos įvertinimą atlikęs ir už periodinę šlaitų apžiūrą atsakingas darbų vadovas:

_____

(vardas, pavardė, parašas, data, laikas)

Iškasos įvertinime užfiksavus bent vieną įvertinimą "NE", lipti ir dirbti iškasoje draudžiama. Po iškasos trūkumų pataisymo vertinimas turi būti atliktas iš naujo.

Užpildyta ir pasirašyta iškasos įvertinimo forma saugoma objekte iki darbų pabaigos.

Pastabos:

_____

Nesutvirtintos iškasos pjūviai (paveikslas)

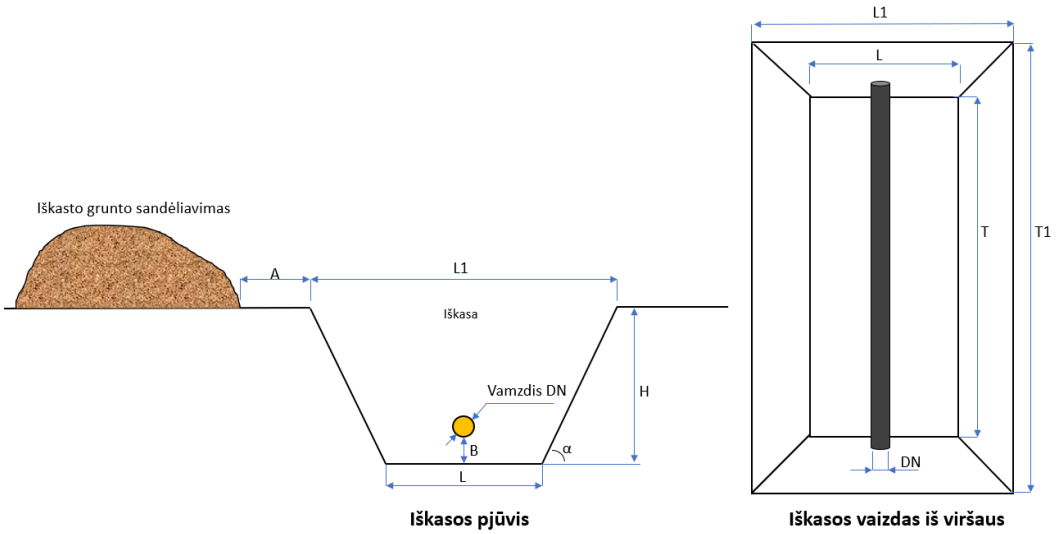

Iškasos pjūvis **Iškasos vaizdas iš viršaus**

Trumpinių paaiškinimas:
A - minimalus atstumas nuo iškasos šlaito krašto iki artimiausios mašinos atramos, transporto priemonės, sandėliuojamų statybinių medžiagų, konstrukcijų ar iškasto grunto pylimo;
B - iškasos gylis po vamzdžiu;
H - Iškasos gylis;
L - Iškasos dugno plotis;
L1 - Iškasos plotis ties žemės paviršiumi;
T1 - iškasos ilgis ties žemės paviršiumi;
T - iškasos dugno ilgis;
α - Iškasos sienų, galų šlaitavimo (nusklembimo) kampas.

Prieš klojant dujotiekį reikia nustatyti klojimo trasą, vamzdžių sandėliavimo ir darbų atlikimo vietas. Būtina įvertinti galimas kitas kliūtis žemės paviršiuje, neseniai vykdytų žemės kasimo darbų vietas ir pan. Taip pat reikia įvertinti šalia esančius pastatus, statinius ir inžinerinius tinklus, kuriems gali turėti įtakos vykdomi darbai. Apie vykdomus darbus būtina informuoti suinteresuotus asmenis, kviesti į planuojamų darbų vietą jų atstovus dėl tikslios požeminių inžinerinių tinklų vietos nustatymo. Dujotiekio vamzdžius, jungiamąsias detales, įrenginius, įtaisus reikia pakrauti, transportuoti ir sandėliuoti vadovaujantis standartų ir gamintojų reikalavimais. Reikia imtis tinkamų veiksmų, siekiant išvengti dujotiekio vamzdžių, jungiamųjų detalių, įtaisų ir kitų detalių sugadinimo. Dujotiekio vamzdžiai, jungiamosios detalės, įrenginiai, įtaisai turi būti apsaugoti nuo vandens ar teršalų patekimo. Draudžiama keisti požeminių inžinerinių tinklų padėtį prieš tai negavus savininko arba atitinkamos institucijos leidimo ir rašytinio patvirtinimo. Tiesiant dujotiekius šalia inžinerinių tinklų ar juos kertant, būtina išlaikyti projekte numatytus atstumus. Reikia užtikrinti, kad kitų įmonių inžineriniai tinklai, kurie neatkasami, bet yra šalia gilių iškasų, nebūtų paveikti dėl galimo grunto judėjimo. Norint apsaugoti dujotiekio vamzdžius nuo pažeidimų, juos pakraunant ar iškraunant, būtina naudoti tam pritaikytas priemones. Būtina pasirinkti tokius padėklus ir tokį krūvos aukštį, kad nebūtų pažeisti dujotiekio vamzdžiai. Dujotiekio plieniniai vamzdžiai su PE danga, polietileniniai dujotiekio vamzdžiai ir sujungimo dalys turi būti sandėliuojamos vadovaujantis gamintojo nurodymais ir apsaugotos nuo pažeidžiančių medžiagų. Jei sandėliuojama ilgiau nei vienerius metus, o gamintojas nenurodė trumpesnio laikotarpio, vamzdžius būtina apsaugoti nuo tiesioginių saulės spindulių. Transportuojamus plieninius izoliuotus vamzdžius būtina saugoti nuo mechaninių pažeidimų. Fasoninės dalys transportuojamos supakuotos gamyklose arba konteineriuose. Kraunant arba perkeliant kranu vamzdžių ryšulius būtina naudoti tekstilinės ar panašios medžiagos juostas. Naudoti metalizuotus lynus draudžiama. Vamzdžių, jungiamųjų detalių, įrenginių, įtaisų ir kt. galai turi būti su laikinomis apsauginėmis aklėmis. Supakuotos fasoninės dalys ir dangteliais uždengti vamzdžiai sandėliuojami sausoje švarioje vietoje, kad neužsiterštų jų vidinis paviršius. Tik prieš įrengimo darbus fasoninės dalys išpakuojamos ir nuo galų nuimamos laikinos apsauginės alkės. Vamzdžių ir fasoninių dalių neturi veikti tiesioginiai saulės spinduliai, todėl įrengiami tentai arba gaubtai.

Prieš įrengimą būtina patikrinti sujungimo dalių kokybę ir žymėjimą. Leistini polietileninio dujotiekio vamzdžių pažeidimai: rievės, įbrėžimai ir paviršiaus nusidėvėjimas negali būti didesni nei 10 proc. vardinio sienelės storio. Dujotiekio vamzdžius su gilesniais pažeidimais montuoti draudžiama.

Objekto Rangovas iki pradedant įrengimo darbus turi išspręsti su įrengimu susijusius klausimus (darbams reikalingų dujotiekio vamzdžių, medžiagų, gaminių bei įrangos tiekimas, transportavimas, išmuitinimas, iškrovimas-pakrovimas, sandėliavimas, apsauga, transportavimas į darbų vietą ir kita; bendrastatybiniai darbai; dujotiekio trasos nužymėjimas; žemės darbai (dangų ardymas ir atstatymas į buvusią padėtį; grunto iš tranšėjų kasimo ir išvežimo darbai); medienos kirtimas ir tvarkymas statybvietėje; vamzdžių suvirinimo, klojimo ir įvėrimo darbai; dujotiekio trasos susikirtimų ir perėjimų per kelius, inžinerinius tinklus ir kitas kliūtis darbai; laikinų privažiavimo kelių įrengimas. Laikinus privažiavimus įrengti suderinus su sklypų savininkais, užtikrinant jiems galimybę saugiai privažiuoti prie sklypo ar pastato dalies. Įrenginiai saugiam pėsčiųjų eismui, apšvietimas, aptvėrimai bei kitos saugos priemonės; vamzdynų užpylimo naujai atvežtu gruntu darbai; dujotiekio bandymai bei išvalymas ir nusausinimas; aplinkos tvarkymo darbai; kiti su objekto įgyvendinimu susiję darbai bei paslaugos, kurie nėra numatyti projekte ir kuriuos reikalinga atlikti, siekiant užbaigti darbus; apsirūpinimas visais darbų vykdymui reikalingais dokumentais ir leidimais; atlyginti dėl Darbų patirtus nuostolius žemės sklypų savininkams (nuomotojams,

naudotojams) už statybvietės ribų; kartu su Statytoju darbų užbaigimo procedūrų organizavimas ir akto gavimas).

Tranšėjos iškasimas ir jos užpylimas teritorijose be dangos

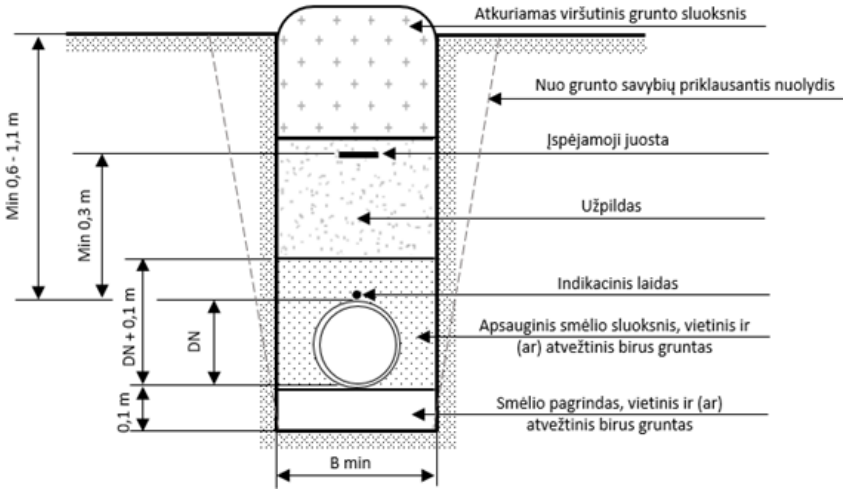

Tranšėjos iškasimas ir jos užpylimas teritorijose su danga

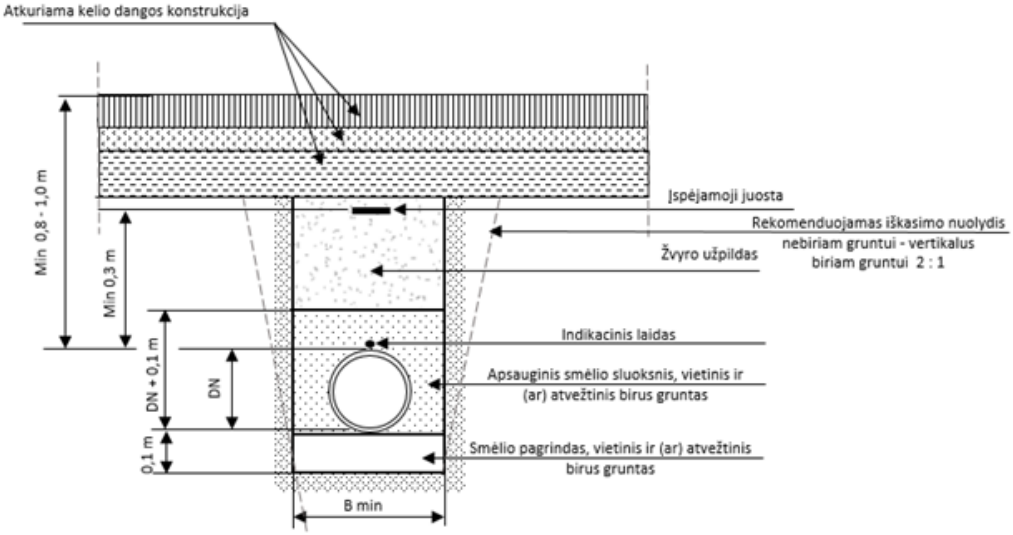

B_{min} – 0,25m

Esant tikimybei, kad gruntinis vanduo gali iškelti požeminį dujotiekį į žemės paviršių, turi būti numatytos naudoti dujotiekio gramzdinimo priemonės, o esant reikalui įrengiamas drenažas. Gramzdinimo priemonių ir drenažo parinkimas, projektavimas ir montavimas sprendžiamas atskiroje Projekto dalyje. Jeigu dujotiekio tranšėjos dugnas akmenuotas (kietųjų dalelių frakcijos stambesnės kaip 6mm), tranšėja pagilinama 0,1m ir šis sluoksnis užpilamas žvyro ir smėlio mišiniu (kietųjų dalelių frakcijų stambumas turi būti ne didesnis kaip 6mm) arba smėliu. Naująjį grunto sluoksnį reikia gerai sutankinti rankiniu arba mechanizuotu būdu. Jei gruntas birus arba labai drėgnas, dujotiekius būtina apsaugoti nuo judėjimo, grunto ar drėgmės patekimo į dujotiekio vidų. Atkarpose su nuolydžiu dujotiekio tranšėją būtina apsaugoti, kad ji netaptų drenažo atkarpa, o šlaituose esančias atkarpas – nuo grunto ir vamzdyno nuošliaužų. Jei dujotiekis bus klojamas grunte, kuriame yra cheminių ar pramoninių atliekų, reikia tikrinti gruntą ir nustatyti jo poveikį dujotiekio vamzdžių medžiagoms. Jei medžiagos agresyvios, reikia jas pašalinti ir pakeisti tinkamomis medžiagomis. Nuleidžiant dujotiekį į tranšėją ir ją užpilant gruntu, būtina atkreipti dėmesį, kad dėl temperatūrų skirtumo atsirandančios vamzdyno įtampos, būtų kaip galima mažesnės. Polietileniniai dujotiekiai klojami ne giliau kaip 2m gylyje.

Vykdant klojimo darbus turi būti išlaikyti leistini dujotiekio vamzdžių lenkimo spinduliai. Lenkiant vamzdžius būtina atsižvelgti į vamzdžių gamintojų nurodymus. PE dujotiekio lenkimo spinduliai

Lenkimo spindulys, R	Montavimo temperatūra
50 x d	0 ºC
35 x d	10 ºC
20 x d	20 ºC

Jei dujotiekio lenkimo spindulys (R) mažesnis, būtina naudoti alkūnes. Naudoti iš segmentų suvirintas alkūnes draudžiama.

Polietileninio dujotiekio mažiausi alkūnės spinduliai

SDR	Mažiausias alkūnės spindulys	
	Be jungties alkūnėje	Su jungtimi alkūnėje
11	15 x d	25 x d

Prieš nuleidžiant dujotiekį ir kitas vamzdyno dalis į tranšėją, reikia juos iš išorės, ir iš vidaus nuvalyti bei patikrinti ar nebuvo pažeisti transportuojant ar sandėliuojant. Nutraukus įrengimo (klojimo) darbus, privalu užtikrinti, kad į dujotiekį nepateks nei vanduo, nei šiukšlės. Atskiroms dujotiekio vamzdyno atkarpoms į tranšėją nuleisti reikia naudoti tik tam pritaikytus kėlimo įrenginius, užtikrinančius sklandų ir tolygų vamzdyno nuleidimą nepažeidžiant lenkimo spindulio. Ypač svarbu užtikrinti, kad sumontuotos vamzdynų atkarpos nesideformuotų. Dujotiekio tiesimas turi būti tikrinamas fiksuojant visus nutiesto dujotiekio mazginius taškus ir jo susikirtimo su požeminiais statiniais vietas, kol jis neužpiltas gruntu. Montuojant požeminį dujotiekį turi būti sudaroma suvirinimo siūlių schema, kurioje nurodomi vamzdyno skersmenys, atstumai tarp siūlių, jų numeriai ir suvirintojų žymenys.

Kai dujotiekis klojamas atviru būdu, ne mažiau 0,3m atstumu virš dujotiekio reikia dėti polietileninę įspėjamąją juostą, kuri iš anksto įspės asmenis apie esantį dujotiekį, vėliau virš jo atliksiančius kasimo darbus rankiniu ar mechanizuotu būdais. Įspėjamoji juosta turi būti su užrašu "STOP DUJOS", skirta naudoti žemėje, juostos spalva geltona/raudona, teksto spalva atitinkamai raudona/geltona. Apsauginis 0,1m storio užpilas virš dujotiekio turi būti sutankintas rankiniu būdu. Galutinis, tranšėjoje nutiesto dujotiekio užpylimas gruntu ir jo sutankinimas turi būti atliekamas sluoksniais, kad ateityje būtų išvengta galimo grunto slūgimo.

Kad būtų galima surasti polietileninį dujotiekį jo neatkasant, prie dujotiekio tvirtinamas indikacinis laidas (1,5mm^2 skerspjūvio dviejų viengyslių laidininkų su dviguba izoliacija varinis laidas / kabelis). Laidas turi būti tinkamas tiesti jį grunte. Indikacinis laidas gali būti neįrengiamas, kai dujotiekio įrengimui naudojami vamzdžiai su papildoma apsaugine danga ir integruotais indikaciniais laidais arba elektrai laidžiomis juostelėmis. Indikacinis laidas prie dujotiekio tvirtinamas prieš nuleidžiant vamzdyną į tranšėją. Indikacinis laidas tvirtinamas ne mažesnio kaip 15mm pločio lipnia juosta iš PVC plastiko, ji apsukama ne mažiau kaip tris kartus apie dujotiekį: ne rečiau, kas 1m, kai indikacinis laidas tvirtinamas prie dujotiekio viršutinės dalies arba kai dujotiekis dedamas į apsauginį dėklą ir ne toliau, kaip 50mm nuo indikacinio laido jungčių. Indikacinis laidas iškeliamas į žemės paviršių ir pritvirtinamas apsauginiame šulinėlyje. Indikacinio laido gnybtai turi būti įrengti taip kad prie jų būtų patogu prijungti generatorių. Indikacinis laidas turi būti sujungiamas specialiomis nuo drėgmės poveikio apsaugotomis kabelinėmis jungtimis. Tarp indikacinio laido kontrolės punktų įtaisų įrengimo vietų turi būti ne didesnis kaip 400m. Nutiesus dujotiekį, turi būti patikrintas indikacinio laido bei jo jungčių ir atšakų elektrinis vientisumas. Po naujai pakloto dujotiekio prijungimo prie esamo polietileninio dujotiekio indikacinis laidas turi būti prijungtas prie esamo indikacinio laido, kad būtų užtikrintas jų vientisumas.

Drėgmės išvalymas iš dujotiekio atliekamas vadovaujantis „Drėgmės išvalymo iš statomo/rekonstruojamo dujotiekio atmintinė", kurią patvirtino AB „Energijos skirstymo operatorius".

10. Dujotiekio stiprumo ir sandarumo bandymai

Dujotiekio bandymai vykdomi vadovaujantis „Skirstomųjų dujotiekių įrengimo taisyklės" VIII skyriumi.

Stiprumo bandymas atliekamas prieš sandarumo bandymą. Stiprumo bandymo slėgis (STP) turi būti didesnis už didžiausiąjį atsitiktinį dujų slėgį (MIP), o sandarumo bandymo slėgis (TTP) – ne mažesnis nei didžiausiasis darbinis dujų slėgis (MOP). Tikrinti polietileninių suvirinimo siūlių kokybę, atliekant neardomuosius suvirinimo siūlių bandymus, ir daryti išvadas apie siūlių kokybę turi teisę darbuotojai kurie atestuoti vadovaujantis CEN/TR 16862:2015 reikalavimais. Stiprumo bei sandarumo bandymai atliekami pneumatiniu būdu. Prieš vykdant stiprumo bandymą, įvertinamos rizikos ir nustatoma saugos zona aplink vamzdyną bandymo metu. Galutinį sandarumo bandymą reikia atlikti galutinio perdavimo eksploatuoti metu su visomis prieš tai neišbandytomis prijungtomis atkarpomis. Jei neįmanoma kitaip (pvz. prijungus atkarpas prie bendro tinklo), patikrai leidžiama naudoti darbinio slėgio dujas. Norint iš anksto įsitikinti, kad dujotiekis yra sandarus, prieš užkasant galima atlikti preliminarų dujotiekio slėgio bandymą ne aukštesniu kaip 350mbar slėgiu. Šis bandymas nepakeičia sandarumo bandymo. Prieš bandymą dujotiekiai turi būti išvalyti ir pašalinta drėgmė. Vidus išvalomas prapučiant dujotiekį sausu oru, azotu arba pratraukiant minkštą kamštį. Išvalius dujotiekį, jo galai turi būti tuojau pat apsaugoti nuo nešvarumų ir drėgmės. Atliekant sandarumo bandymą, stebima ar kinta slėgis bei tikrinama, ar nėra nuotėkių. Slėgis gali kisti ir dėl temperatūros svyravimų, todėl būtina atsižvelgti į temperatūros kitimo įtaką. Kuo didesnio skersmens ir ilgio (tūrio) dujotiekiuose atliekami bandymai, tuo jie trunka ilgiau, todėl dideli temperatūros pokyčiai yra labiau tikėtini. Atliekant polietileninių dujotiekių bandymus, valkšnumo poveikis gali lemti vamzdyno tūrio pokytį bandymo metu. Valkšnumo nulemtas slėgio pokytis laikui bėgant mažėja. Todėl reikia pasirinkti (apskaičiuoti) tam tikrą laukimo laikotarpį, kada plėtimasis dėl valkšnumo sustoja. Jei ankstesnis stiprumo bandymas nebuvo atliktas (pvz. jungtyje tarp esamo ir naujo dujotiekio), sandarumo bandymo slėgis (TTP) turi būti lygus sistemos darbiniam slėgiui. Barometrinio slėgio svyravimai gali turėti įtakos pneumatinio bandymo rezultatams. Barometrinio slėgio rodmenis reikia registruoti kuo arčiau darbų aikštelės. Barometrą reikia naudoti tokį, kurio matavimo tikslumas būtų 1mbar. Prietaisų, kurių rodmenys išreikšti absoliučiuoju slėgiu, koreguoti dėl barometrinio slėgio nereikia. Tą patį slėgio matavimo prietaisą reikia naudoti per visą bandymo periodą, jo tikslumo klasė turi būti ne mažesnė nei 1. Prietaiso diapazonas turi siekti 0–1,5 bandymo slėgio, reikalaujama padalos vertė – 0,1mbar. Bandymų metu slėgio matavimo prietaisai turi būti parinkti taip, kad matuojamasis bandymo slėgis būtų viduriniame skalės trečdalyje. Matavimo prietaisas turi atitikti taikomus standartus arba specifikacijas, turėti galiojantį sertifikatą arba kalibravimo sertifikatus. Pakėlus slėgį iki darbinio, prieš galutinį perdavimą eksploatuoti, naudojant nuotėkių aptikimo skystį, reikia patikrinti visų jungčių, kurių sandarumo bandymas nebuvo atliktas, vientisumą. Asmuo atliekantis bandymus privalo turėti bandymų atlikimo instrukciją (taisykles, aprašą). Rašytinė procedūra turi apimti bandymo metodą, stiprumo bandymo slėgį, sandarumo bandymo slėgį, bandymo laikotarpį, mažiausią laukimo, paruošimo laikotarpį, bandymo terpę, bandymo prietaisų priimtinumo kriterijus, leidžiamą slėgio ir tūrio svyravimą, mažiausią ir didžiausią slėgį bet kokioje esamoje sistemoje, nuotėkio aptikimo sistemas, bandymo terpės išleidimą ir vandens ar kondensato, jeigu jis pateko į vamzdynus, šalinimą. Dujotiekio stiprumo ir sandarumo bandymus privalo atlikti dujotiekį statantys (įrengiantys) asmenys dalyvaujant dujotiekio statybos (įrengimo) techniniam prižiūrėtojui.

Visas bandomas dujotiekis turi būti fiziškai atjungtas nuo dujų skirstymo sistemos, išskyrus kai bandomos jungtys tarp naujo ir esamo dujotiekio. Paprastai dujotiekis, kurio bandymas atliekamas, turi būti užkastas. Užpilto gruntu dujotiekio temperatūrą galima stebėti naudojant žemės temperatūros zondus, o tada įvertinti, ar temperatūros svyravimas turėjo įtakos slėgio rodmenims. Jei dujotiekis yra atidengtas, jį reikia tinkamai įtvirtinti, kad nejudėtų ir apsaugoti nuo temperatūros svyravimų. Būtina įvertinti dujotiekio trūkimo riziką (ir galimus padarinius, susijusius su staigiu didelio oro (inertinių dujų) kiekio išleidimu). Vertinant reikia atsižvelgti į tokius veiksnius kaip vieta, dujotiekio medžiaga, įrengimo metodas, kokybės kontrolės procedūros ir stiprumo bandymo slėgis. Atliekant polietileninio dujotiekio bandymus laukimo laikotarpiu, jei būtina, reikia reguliariai atkurti slėgį dujotiekyje siekiant kompensuoti valkšnumo poveikį. Slėgio mažėjimas dėl valkšnumo priklauso nuo dujotiekio medžiagos, aplinkos temperatūros, dujotiekio vamzdžio SDR, ankstesnės apkrovos istorijos ir suvaržymo, kurį suteikia užpildymas, laipsnio. Nuo dujotiekio tūrio jis nepriklauso. Jeigu bandymų metu į dujotiekius pateko vandens arba susidarė kondensatas, po bandymų jį būtina pašalinti.

Oro (inertinių dujų) temperatūra dujotiekyje prieš pradedant bandymą turi būti stabili. Kai atliekami dujotiekio bandymai, dujotiekyje neleidžiama vykdyti jokių kitų darbų, nesusijusių su slėgio bandymais.

Didžiausiasis darbinis dujų slėgis (MOP) – 3 bar
Didžiausiojo leidžiamojo darbinio dujų slėgio (OPD) ribos – 3,225 bar
Laikinojo darbinio dujų slėgio (TOP) ribos – 3,9 bar
Didžiausiojo atsitiktinio dujų slėgio (MIP) ribos – 4,2 bar

Temperatūros stabilizacijos laukimo laikotarpis turi būti ne trumpesnis kaip 16val., nepriklausomai nuo bandomo dujotiekio tūrio.

Kai polietileninio dujotiekio didžiausiasis darbinis dujų slėgis (MOP) – 3 bar, atliekamas jungtinis stiprumo ir sandarumo bandymas:

Didžiausiasis darbinis dujų slėgis MOP	Bandymo slėgis	Bandymo laikotarpis	Didžiausias slėgio sumažėjimas
> 2 bar iki 5 bar	1,5 x MOP = 4,5 bar	24 val.	3 mbar

Polietileniniuose dujotiekiuose, kurių bandymo slėgis yra lygus arba didesnis kaip 2bar, egzistuoja papildoma valkšnumo slėgio sumažėjimo tolerancija bandymo laikotarpiu. Tai priklauso nuo laukimo periodo prieš atliekant bandymą, dujotiekio medžiagos ir bandymo procedūrų.

Jei stiprumo arba sandarumo bandymas yra nesėkmingas, reikia rasti nuotėkio vietą. Gali reikėti tikrinti prijungimo vietų ir kitų jungčių sandarumą. Reikia tinkamai įvertinti slėgį dujotiekyje bandymo metu ir galimai sumažinti jį 15% prieš atliekant bet kokius dujotiekio tikrinimus. Jei akivaizdžios nuotėkio vietos nerandama, reikia atlikti pakartotinį bandymą. Jei ir tolesni bandymai yra nesėkmingi, galima atlikti tolesnius tyrimus naudojant dujų priedus. Galimi dujų priedai yra sieros heksafluoridas (SF6), helis arba etilo merkaptanas. Gali reikėti padalyti dujotiekio vamzdyną į mažesnes dalis ir atlikti bandymus kiekvienoje iš jų atskirai siekiant nustatyti nuotėkio vietą. Kai dujotiekyje randami ir pašalinami visi nuotėkiai, reikia atlikti pakartotinį bandymą visoje dujotiekio dalyje. Jei dujotiekio pneumatinis bandymas nesėkmingas, leidžiama pratęsti bandymą ir įsitikinti, kad ”nesėkmė” nėra susijusi su temperatūros sumažėjimu arba valkšnumo poveikiu. Bet pratęsti bandymo neleidžiama, jei vamzdyno aplinkos temperatūra kyla. Slėgio pokyčiai galimi dėl temperatūros poveikio. Ryšys tarp oro temperatūros pokyčio dujotiekyje ir slėgio pokyčio yra apytiksliai: Δp vienam $^{o}C = 3,333 * (p+1)$, mbar, p – dujų slėgis (bar).

Baigus slėgio bandymus, slėgis mažinamas iki MOP išleidžiant orą (inertines dujas) pro tam pritaikytus išleidimo uždarymo įtaisus. Sėkmingai atlikus bandymus, reikia užpildyti bandymo aktus ir juose nurodyti šią informaciją (tuo neapsiribojant): bandymą priėmęs asmuo; bandymą atlikęs asmuo; bandomo dujotiekio charakteristika; bandymo data; matavimo prietaiso numeris; dujotiekio didžiausiasis darbinis dujų slėgis; bandymo metodas; bandymo slėgis; bandymo terpė; bandymo laikotarpis; bandymo išvados; matavimo prietaiso kalibravimo įrašai; ...

11. Esamo dujotiekio ir jo įrenginių demontavimas

Rangovo paskirtas statybos vadovas, vadovaujantis demontavimo darbams, atsako už saugų demontavimo darbų atlikimą. Darbams turi vadovauti atestuotas techninis darbuotojas. Demontavimą atliekantys darbuotojai turi turėti tinkamą tokiems darbams atlikti kvalifikaciją. Rizikos vertinimas yra pirmasis profesinės rizikos valdymo etapas. Demontavimo darbų vietoje ypač turi būti paisoma darbuotojų saugos ir sveikatos reikalavimų: teritorija turi būti aptverta, kad į ją nepatektų ir demontavimo metu nenukentėtų pašaliniai asmenys, turi būti nustatomos pavojingos zonos ir apribojamas darbuotojų patekimas į pavojingas zonas. Prieš pradedant demontavimo darbus, apžiūrimas objektas, nustatomos pavojingos zonos, pastatomi perspėjamieji ženklai ir užrašai. Statybos darbų vadovas negali pradėti demontavimo darbų, kol neparengtas Darbuotojų saugos ir sveikatos apsaugos priemonių planas ir Pasirengimo statybai ir statybos darbų organizavimo projekto dalis.

Statybinės atliekos, kurios gali būti perdirbtos – perdirbamos, perdirbimui netinkamos statybinės atliekos išvežamos utilizacijai bei pateikiama Statytojui pažymą apie atliekų perdirbimą / utilizavimą. Po visų atliktų demontavimo ir utilizavimo darbų turi būti išvaloma ir sutvarkoma buvusi darbų teritorija.

Darbų vykdymui pavojingose zonose, kuriose nuolat veikia ar gali veikti (atsirasti) rizikos veiksniai, nepriklausantys nuo atliekamų darbų pobūdžio, turi būti išduota paskyra-leidimas. Įmonėje, atsižvelgiant į veiklos profilį, turi būti sudarytas darbo vietų ir darbų, atliekamų tik pagal paskyrą-leidimą, sąrašas, kurį tvirtina darbdavys. Paskyrą-leidimą darbų vadovui

išduoda darbdavio paskirtas asmuo. Jis privalo kontroliuoti, kad būtų įgyvendintos paskyroje-leidime nurodytos darbuotojų saugos ir sveikatos priemonės. Darbų vadovas privalo supažindinti darbuotojus su būtinomis saugos ir sveikatos priemonėmis ir instruktavimą įforminti paskyroje-leidime. Paskyra-leidimas vykdyti darbus statinių arba komunikacijų apsauginėse zonose gali būti išduota tik turint statinių ar komunikacijų savininkų (eksploatuotojų) raštišką leidimą. Paskyra-leidimas išduodama darbų vykdymo laikotarpiui. Kai darbų vykdymo metu atsiranda paskyroje-leidime nenumatyti pavojingi ar kenksmingi veiksniai, darbus būtina nutraukti. Atnaujinti darbus galima tik gavus naują paskyrą-leidimą ir įgyvendinus joje numatytas priemones darbuotojų saugai ir sveikatai užtikrinti. Darbų vadovas privalo nedelsiant nutraukti darbus, jei gamtinės sąlygos (pūga, vėjas, uraganas, perkūnija, sniegas ir kt.) kelia pavojų darbuotojų saugai ir sveikatai. Nuolatinės ar laikinos darbuotojų buvimo vietos (gamybinės buities patalpos, poilsio vietos, žmonių praėjimai) turi būti už pavojingų zonų ribų. Rangovas demontavimo darbus vykdo pagal parengtą ir suderintą Pasirengimo statybai ir statybos darbų organizavimo projekto dalį. Demontavimo darbuose naudojamos darbo priemonės, įrenginiai ir technologinė įranga turi atitikti jiems taikomų teisės aktų reikalavimus ir turi būti nurodyti dujotiekio demontavimo Pasirengimo statybai ir statybos darbų organizavimo projekto dalyje ar technologinėse kortelėse. Visi statybvietėje esantys asmenys privalo dėvėti asmenines apsaugos priemones.

Demontavimo darbai atliekami atviru būtų (atsikasus esamą dujotiekį ir jo įrenginius). Užbaigus demontavimo darbus atstatyti išardytas dangas pagal esamą situaciją.

12. Paleidimo ir derinimo darbai bei statybos užbaigimas

Paleidimo ir derinimo darbai bei statybos užbaigimas atliekamas vadovaujantis „Skirstomųjų dujotiekių įrengimo taisyklės".

Dujotiekio įrengimas laikomas atliktu (užbaigtu), kai yra faktiškai atlikti dujotiekio įrengimo, bandymo darbai ir yra atliktos tokio dujotiekio įrengimo užbaigimo procedūros:

- yra parengtas ir pilnai užpildytas dujotiekio statybos / įrengimo techninis pasas;
- parengtas dujotiekio planas (geodezinė nuotrauka) ir kai Statytojas, Rangovas ir Techninis prižiūrėtojas, patikrinus atliktus įrengimo darbus, pasirašo dujotiekio įrengimo darbų patikros aktą (Plieninio dujotiekio / Polietileninio dujotiekio / Dujų slėgio reguliavimo įrenginio - statybos / įrengimo techninis pasas), kuris patvirtina, kad dujotiekis įrengtas pagal įrengimo projektą ir būtinų taisyklių reikalavimus bei suteikia teisę užpildyti dujotiekį dujomis.

Pagrindinius organizacinius ir techninius gamtinių dujų skirstymo sistemų ir vartotojų gamtinių dujų sistemų eksploatavimo reikalavimus nustato „Gamtinių dujų skirstymo ir vartotojų sistemų eksploatavimo taisyklės".

Ūkinę veiklą dujotiekio apsauginėje zonoje apsprendžia „Lietuvos Respublikos specialiųjų žemės naudojimo sąlygų įstatymas".

SĄNAUDŲ KIEKIŲ ŽINIARAŠTIS

Eil. Nr.	Pavadinimas ir techninės charakteristikos	Žymuo	Mato vnt.	Kiekis	Pastabos
1.	Polietileniniai vamzdžiai ∅63x5,8	TS-1, 3, 5, 9	m	301	
2.	Polietileniniai vamzdžiai ∅32x3,0	– ıı –	m	4	
3.	Polietileniniai vamzdžiai ∅110x6,3	TS-2, 9	m	37,5	Dėklas 6 vnt.
4.	Plieniniai vamzdžiai DN100 su apsaugine PE danga	– ıı –	m	17	Dėklas 5 vnt.
5.	Polietileninė el. alkūnė d63; ∠90°	TS-4, 5, 9	vnt.	5	
6.	Polietileninė el. alkūnė d63; ∠45°	– ıı –	vnt.	1	
7.	Polietileninė el. aklė d32	– ıı –	vnt.	2	
8.	Polietileninė el. mova d63	– ıı –	vnt.	2	
9.	Polietileninė el. mova d32	– ıı –	vnt.	2	
10.	Polietileninis el. balnas d63/32	– ıı –	vnt.	2	
11.	Įspėjamoji juosta	TS-9	m	301	
12.	Indikacinis laidas. Jo įrengimas, tvirtinimas	TS-6, 9	m	304	
13.	Indikacinio laido kontrolės punktas šulinėlyje (apželdintoje vietoje). Jo įrengimas	– ıı –	kompl.	1	
14.	Smėlis pagrindui	TS-9	m^3	19	
15.	Dėklo hidroizoliacinis galo sandariklis	TS-2	kompl.	22	
16.	Dėklo viduje dujotiekio centravimo žiedas (d63/110)	– ıı –	kompl.	43	
17.	Dėklo viduje dujotiekio centravimo žiedas (d63/DN100)	– ıı –	kompl.	20	
18.	Prisijungimas prie esamo dujotiekio vs PE d63	TS-8	kompl.	2	
19.	Polietileninio dujotiekio įžeminimas	– ıı –	kompl.	2	
20.	Polietileninio dujotiekio užspaudimas	– ıı –	kompl.	4	
21.	Žymėjimo ženklas (cinkuotas)	TS-7	kompl.	1	
22.	Dujotiekio stiprumo ir sandarumo bandymai	TS-10	m	301	
23.	Esamo dujotiekio d63 ir jo įrenginių demontavimas	TS-11	m	209	
24.	Esamos dangos (žolė) ardymas – atstatymas	TS-9	m^2	~460	
25.	Esamos dangos (žvyras) ardymas – atstatymas	– ıı –	m^2	~110	
26.	Žemės kasimas – užpylimas	– ıı –	m^3	~290	

PASTABOS:
1. Indikacinis laidas – 1,5mm^2 skerspjūvio dviejų viengyslių laidininkų su dviguba izoliacija varinis laidas / kabelis. Laidas turi būti tinkamas tiesti jį grunte. Indikacinis laidas gali būti neįrengiamas, kai dujotiekio įrengimui naudojami vamzdžiai su papildoma apsaugine danga ir integruotais indikaciniais laidais arba elektrai laidžiomis juostelėmis.
2. Jei apsauginis dėklas yra per ankštas dėl dujotiekio išlinkimo, suvirinimo siūlių, jungčių ar kitų priežasčių, turi būti naudojamas didesnio skersmens apsauginis dėklas.
3. Medžiagų ir įrenginių kiekiai nurodyti orientaciniai. Kiekius tikslinti darbo projekto ir dujotiekio įrengimo metu.
4. PE d110mm vamzdžiai jungiami sandūriniu būdu.

0	2025-05	Konkursui	
Laida	Išleidimo data	Laidos statusas, keitimo priežastis (jei taikoma)	
Kval. Patv. Dok. Nr.	UAB „Synergy Solutions“ Daugėliškio g. 32, LT-09300 Vilnius, Tel. +370 699 19 282, tomas@ss-exp.com	Statinio projekto pavadinimas Kitos paskirties inžinerinio statinio, Lakūnų g. 3, Šiauliai, statybos projektas	
	Pareigos / Vardas, Pavardė / Parašas	Sutarties pavadinimas	
25749	SPV – Tomas Kazlauskas	Esamo vidutinio slėgio dujotiekio PE DN63, sklype Lakūnų g. 3 (skl. kad. Nr. 2901/0017:4), Šiauliai, pertvarkymo (rekonstravimo) projektas	
14135	PDV-D – Eimutis Bagdonas		
		Statinio numeris ir pavadinimas 00 – Inžineriniai tinklai	
		Dokumento pavadinimas Sąnaudų kiekių žiniaraštis	Laida 0
LT	Statytojas (Užsakovas) Lietuvos kariuomenė	Dokumento žymuo SS2436-00-TP-D.SKŽ (2501–TP–D(LD).SKŽ)	Lapas 1 / Lapų 1

PROJEKTO PRITARIMŲ, SUDERINIMŲ SĄRAŠAS

Eil. Nr.	Įstaigos pavadinimas	Data	pareigos vardas pavardė	Parašas	Pastabos
1.	AB „Energijos skirstymo operatorius”	2025-05-26	Tinklų projektų derinimo II komandos inžinierius Marius Giržadas	Parašas	Suderinta Nr. 25-1795

0	2025-05	Konkursui			
Laida	Išleidimo data	Laidos statusas, keitimo priežastis (jei taikoma)			
Kval. Patv. Dok. Nr.	UAB „Synergy Solutions“ Daugėliškio g. 32, LT-09300 Vilnius, Tel. +370 699 19 282, tomas@ss-exp.com			Statinio projekto pavadinimas Kitos paskirties inžinerinio statinio, Lakūnų g. 3, Šiauliai, statybos projektas	
	Pareigos	Vardas, Pavardė	Parašas	Sutarties pavadinimas	
25749	SPV	Tomas Kazlauskas		Esamo vidutinio slėgio dujotiekio PE DN63, sklype Lakūnų g. 3 (skl. kad. Nr. 2901/0017:4), Šiauliai, pertvarkymo (rekonstravimo) projektas	
14135	PDV-D	Eimutis Bagdonas			
				Statinio numeris ir pavadinimas	
				00 – Inžineriniai tinklai	
				Dokumento pavadin Projekto pritarimų, suderinimų sąrašas	Laida 0
LT	Statytojas (Užsakovas) Lietuvos kariuomenė			Dokumento žymuo SS2436-00-TP-D.PPSS (2501–TP–D(LD).PPSS)	Lapas 1 / Lapų 1

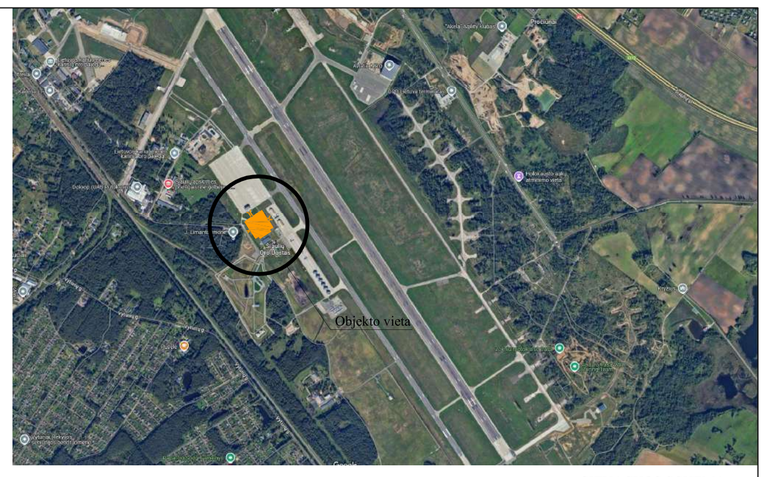

SITUACIJOS SCHEMA

STATINIŲ / ĮRENGINIŲ SĄRAŠAS

A	Esamas pastatas
B	Esamas peronas MA - 4
C	Esamas peronas MA - 3
01	Projektuojama aikštelė
02	Kelio atkarpa į privažiavimo kelią
03	Kelio atkarpa į peroną MA-3
04	Kelio atkarpa į peroną MA-4
05	Pėsčiųjų takas
T1	Tvora
V1	Įvažiavimo vartai

INŽINERINIŲ TINKLŲ SUTARTINIAI ŽYMĖJIMAI

F	Esami buitinių nuotekų tinklai
L	Esami lietaus nuotekų tinklai
V	Esami vandentiekio tinklai
T	Esami ryšių tinklai
	Esami elektros tinklai
	Esami šilumos tinklai
D	Esami drenažo tinklai
v.s.	Esamas vidutinio slėgio dujotiekis

PRISIJUNGIMO (MAZGO M1 (M10))
PRINCIPINĖ SCHEMA

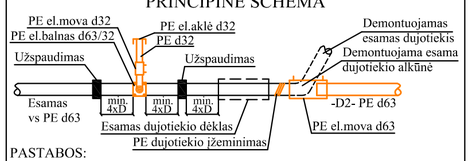

PASTABOS:
- Jei vamzdžio spaudikai nepakankamai sandariai užspaudžia dujotiekį, tai įrengiami papildomi Užspaudikai.
- Atsikasus esamą dujotiekį prisijungimo būdą patikslinti vietoje.

PRISIJUNGIMO (MAZGO M9)
PRINCIPINĖ SCHEMA

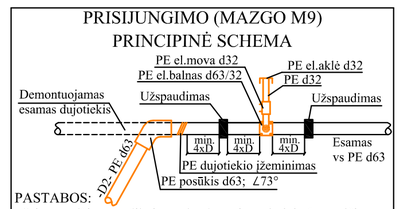

PASTABOS:
- Jei vamzdžio spaudikai nepakankamai sandariai užspaudžia dujotiekį, tai įrengiami papildomi Užspaudikai.
- Atsikasus esamą dujotiekį prisijungimo būdą patikslinti vietoje.

SUTARTINIAI ŽYMĖJIMAI

- Sklypo riba
- Gatvės bortas
- Projektuojama tvora
- Stumdomi vartai
- Projektuojamos plieninės cinkuotos ratų kreipiančiosios
- Projektuojami šviestuvai
- Planuojamas administracinis konteineris
- Deformacinės siūlės
- Lietaus vandens latakai
- 131,30 — Projektuojama altitudė
- D2 — Projektuojamas vidutinio slėgio dujotiekis
- D2 — Projektuojamas vidutinio slėgio dujotiekis apsauginiame dėkle
- Projektuojamo dujotiekio apsaugos zona
- vs — Demontuojamas esamas vidutinio slėgio dujotiekis

SUDERINTA
AB „Energijos skirstymo operatorius"
Tinklų projektų derinimo II komandos
inžinierius Marius Giržadas
Nr. 25-1795 25.05.26

- Statytojas su projektuojamo (pertvarkomo (rekonstruojamo)) dujotiekio sprendiniais ir dujotiekio apsaugos zona sutinka.
- Esamos Elektroninių ryšių kabelių kanalų sistemos (RKKS), esami Elektroninių ryšių kabeliai, esami Elektros kabeliai ir esamas Lietaus nuotekų tinklas, su kuriais prasilenkia projektuojamas dujotiekis, nuosavybės teise priklauso Statytojui.
- Trečiųjų šalių interesai nepažeidžiami.

TVIRTINU.

PASTABOS :
1. Projektas atliktas vadovaujantis:
 - „Infrastruktūros valdymo agentūra" 2024-02-05 Nr. 21VL-6 Programine užduotimi;
 - „Infrastruktūros valdymo agentūra" 2025-05-12 Nr. IS-760 išduotomis sąlygomis "Dėl dujotiekio pertvarkymo projekto";
 - AB „Energijos skirstymo operatorius" išduotomis Prisijungimo sąlygomis Nr. 25-00512D; 2025-03-06.
2. Dujotiekis, kuris patenka po automobilio važiuojama dalimi, turi būti įgilintas ne mažiau kaip 1m ir ne giliau kaip 2m iki vamzdžio (dėklo) viršaus.
3. Esamų inžinerinių tinklų apsaugos zonoje darbus atlikti rankiniu būdu, išsikvietus šiuos tinklus eksploatuojančios įmonės atstovus ir pasitikslinus tinklų altitudes.
4. Dujotiekio vamzdyno apsaugos zoną sudaro žemės juosta po vieną metrą į abi puses nuo vamzdyno sienelės išilgai vamzdyno trasos, virš šios juostos esanti oro erdvė, žemė po šia juosta bei vanduo virš šios juostos ir po ja. Dujotiekio apsaugos zonoje draudžiama sodinti ir auginti želdinius, krūmus, medžius.
5. Projektuojamos ir esamos tvoros stulpai nuo dujotiekio turi būti nutolę ne mažiau kaip 1,3m atstumu.
6. Tarp projektuojamų įvažiavimo vartų (pamato, stulpų, ...) ir projektuojamo dujotiekio išlaikyti ne mažesnį kaip 1,1m atstumą.

0	2025-05	Ekspertizei, statybos leidimui, konkursui	
Laida	Išleidimo data	Laidos statusas, keitimo priežastis (jei taikoma)	
Kval. Patv. Dok. Nr.	UAB „Synergy Solutions" Daugėliškio g. 32, LT-09300 Vilnius, Tel. +370 699 19 282, info@ss-exp.com	Statinio projekto pavadinimas: Kitos paskirties inžinerinio statinio, Lakūnų g. 3, Šiauliai, statybos projektas	
	Pareigos / Vardas, Pavardė / Parašas	Sutarties pavadinimas: Esamo vidutinio slėgio dujotiekio PE DN63, sklype Lakūnų g. 3 (skl. kad. Nr. 2901/0017:4), Šiauliai, pertvarkymo (rekonstravimo) projektas	
25749	SPV Tomas Kazlauskas		
14135	PDV-D Eimutis Bagdonas		
		Statinio numeris ir pavadinimas: 00 - Inžineriniai tinklai	
		Dokumento pavadinimas: Sklypo planas su dujotiekiu	Mastelis: 1:500; Laida: 0
LT	Statytojas: Lietuvos kariuomenė	Dokumento žymuo: SS2436-00-TP-D-B.1 (2501-TP-D(LD).B.1)	Lapas: 1; Lapų: 1

A1

M_V1:100
M_H1:500

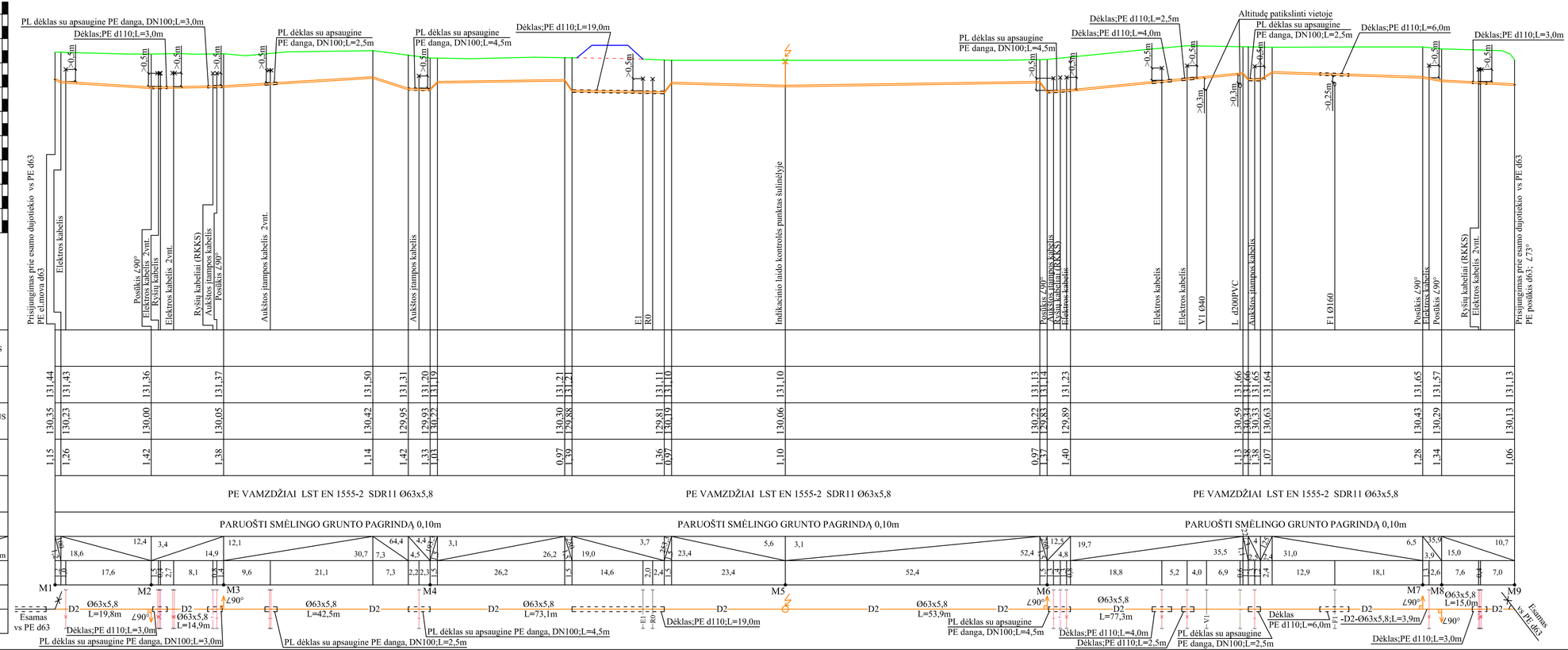

SUTARTINIAI ŽYMĖJIMAI:
Projektuojamas žemės paviršius
Esamas žemės paviršius

PASTABOS:
1. Požeminių komunikacijų vietas ir altitudes patikslinti vietoje, prieš įrenginant dujotiekį. Projekte nurodytos komunikacijų altitudės yra preliminarios. Esamų inžinerinių tinklų apsaugos zonoje darbus atlikti rankiniu būdu, išsikvietus šiuos tinklus eksploatuojančios įmonės atstovus.
2. Žemės paviršiaus altitudę, kuri bus po statybos darbų, suderinti su Statytoju.

| | | |

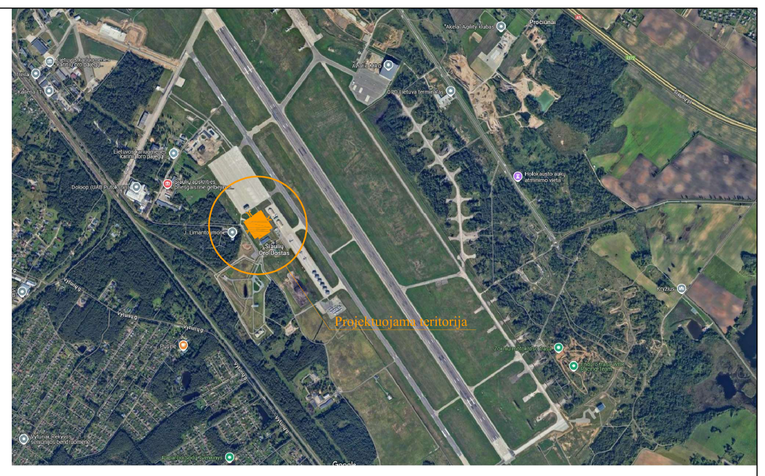

SITUACIJOS SCHEMA

STATINIŲ / ĮRENGINIŲ SĄRAŠAS

A	Esamas pastatas
B	Esamas peronas MA - 4
C	Esamas peronas MA - 3
01	Projektuojama aikštelė
02	Kelio atkarpa į privažiavimo kelią
03	Kelio atkarpa į peroną MA-3
04	Kelio atkarpa į peroną MA-4
05	Pėsčiųjų takas
T1	Tvora
V1	Įvažiavimo vartai

INŽINERINIŲ TINKLŲ SUTARTINIAI ŽYMĖJIMAI

F	Esami buitinių nuotekų tinklai
L	Esami lietaus nuotekų tinklai
V	Esami vandentiekio tinklai
T	Esami ryšių tinklai
	Esami elektros tinklai
	Esami šilumos tinklai
D	Esami drenažo tinklai
	Esami dujotiekio tinklai

SUTARTINIAI ŽYMĖJIMAI

- Sklypo riba
- Gatvės bortas
- Projektuojama tvora
- Stumdomi vartai
- Projektuojamos plieninės cinkuotos ratų kreipiančiosios
- Projektuojami šviestuvai
- Planuojamas administracinis konteineris
- Deformacinės siūlės
- Temperatūrinės siūlės
- Aikštelės funkcinis zonavimas
- Lietaus vandens latakai
- 131,30 Projektuojama altitudė

PASTABOS :
1. Projektas atliktas vadovaujantis:
 - „Infrastruktūros valdymo agentūra" 2024-02-05 Nr. 21VL-6 Programine užduotimi;
 - „Infrastruktūros valdymo agentūra" 2025-05-12 Nr. IS-760 išduotomis sąlygomis "Dėl dujotiekio pertvarkymo projekto";
 - AB „Energijos skirstymo operatorius" išduotomis Prisijungimo sąlygomis Nr. 25-00512D; 2025-03-06.
2. Dujotiekis, kuris patenka po automobilio važiuojama dalimi, turi būti įgilintas ne mažiau kaip 1m ir ne giliau kaip 2m iki vamzdžio (dėklo) viršaus.
3. Esamų inžinerinių tinklų apsaugos zonoje darbus atlikti rankiniu būdu, išsikvietus šiuos tinklus eksploatuojančios įmonės atstovus ir pasitikslinus tinklų altitudes.
4. Dujotiekio vamzdyno apsaugos zoną sudaro žemės juosta po vieną metrą į abi puses nuo vamzdyno sienelės išilgai vamzdyno trasos, virš šios juostos esanti oro erdvė, žemė po šia juosta bei vanduo virš šios juostos ir po ja. Dujotiekio apsaugos zonoje draudžiama sodinti ir auginti želdinius, krūmus, medžius.
5. Projektuojamos ir esamos tvoros stulpai nuo dujotiekio turi būti nutolę ne mažiau kaip 1,3m atstumu.
6. Tarp projektuojamų įvažiavimo vartų (pamato, stulpų, ...) ir projektuojamo dujotiekio išlaikyti ne mažesnį kaip 1,1m atstumą.

0	2025-05	Projektiniai pasiūlymai	
Laida	Išleidimo data	Laidos statusas, keitimo priežastis (jei taikoma)	
Kval. Patv. Dok. Nr.	UAB „Synergy Solutions" Daugėliškio g. 32, LT-09300 Vilnius, Tel. +370 699 19 282, info@ss-exp.com	Statinio projekto pavadinimas: Kitos paskirties inžinerinio statinio, Lakūnų g. 3, Šiauliai, statybos projektas	
	Pareigos / Vardas, Pavardė / Parašas	Statinio numeris ir pavadinimas: 00 – Sklypo planas	
25749	SPV Tomas Kazlauskas		
A 1729	Arch. Eglė Biretienė		
12547/6366	SPDV E/ER Boris Protopopov		
Statytojas: LT Lietuvos kariuomenė		Dokumento pavadinimas: Suvestinis inžinerinių tinklų planas	Mastelis 1:500; Laida 0
		Dokumento žymuo: SS2436-00-TP-B-01	Lapas 1; Lapų 1

A1

INFRASTRUKTŪROS VALDYMO AGENTŪRA

Biudžetinė įstaiga, Giedraičių g. 41-101, 09303 Vilnius, tel. +370 5 210 3744, el. p. iva.info@kam.lt,
elektroninio pristatymo dėžutės adresas 188743887.
Duomenys kaupiami ir saugomi Juridinių asmenų registre, kodas 188743887

UAB „Synergy Solutions“ 2025-05- Nr. IS-
El. p. info@ss-exp.com

DĖL DUJOTIEKIO PERTVARKYMO PROJEKTO

Infrastruktūros valdymo agentūra ir UAB „Synergy Solutions“ 2024 m. gegužės 23 d. pasirašė viešojo pirkimo–pardavimo sutartį Nr. 16P-32 dėl aikštelės Lakūnų g. 3, Šiauliai, (toliau – aikštelė) statybos projektavimo ir projekto vykdymo priežiūros paslaugų.

Projektinių pasiūlymų rengimo metu nustatyta, kad aikštelės projektui įgyvendinti būtina iškelti esamą vidutinio slėgio dujotiekį (PE d63).

Dujotiekio pertvarkymo (rekonstravimo) projektui parengti teikiame esamo dujotiekio techninę dokumentaciją (priedai Nr. 1 ir Nr. 2).

Projekte turi būti nurodyta:

- esamo dujotiekio slėgis (minimalus – 2,7 bar ir maksimalus – 3,0 bar);
- pertvarkomo (rekonstruojamo) dujotiekio prisijungimas prie esamo PE d63 dujotiekio (ne AB „Energijos skirstymo operatorius“ nuosavybė);
- parengtą projektą peržiūrėti pateikti IVA.

Atsižvelgę į tai, kas išdėstyta, bei pateiktą dokumentaciją, prašome parengti dujotiekio pertvarkymo (rekonstravimo) projektą pagal pasirinktą esamo dujotiekio iškėlimo variantą (priedas Nr. 3).

PRIDEDAMA:

Priedas Nr. 1. Statybos techninis paso Nr. 1 kopija, 65 lapai.

Priedas Nr. 2. Inžinerinių geodezinių tyrinėjimų techninės ataskaitos kopija, 14 lapų.

Priedas Nr. 3. Dujotiekio iškėlimo variantas, 1 lapas.

Direktorius Giedrius Vanagas

Arnas Klipčius, tel. +370 658 35 623, el. p. arnas.klipcius@kam.lt

POŽEMINIO POLIETILENINIO DUJOTIEKIO, MONTUOJAMAS

LIETUVOS KARIUOMENĖS KARINIŲ ORO PAJĖGŲ AVIACIJOS BAZĖS PRIEŠGAISRINĖS SAUGOS ANGARO (LAKŪNŲ G. 3, ŠIAULIAI) KARTU SU AERODROMO PRIEŽIŪROS TECHNIKOS GARAŽAIS, PLOVYKLA IR PRIVAŽIAVIMO KELIAIS STATYBOS PROJEKTAS

(visas dujotiekio pavadinimas ir adresas)

STATYBOS TECHNINIS PASAS
Nr. 1

Šiauliai
(miestas)

2023 m.

I. SKYRIUS
BENDRIEJI REIKALAVIMAI

Dujotiekio statybos techninius dokumentus specialiųjų darbų vadovas saugo objekte.

Visi aktai ir įrašai statybos techniniame pase įrašomi tuoj pat, atlikus darbus.

Teisę kontroliuoti dujotiekio statybą, įrašyti pastabas ir nurodymus turi statytojo, techninės priežiūros bei užsakovo ir valstybinės priežiūros institucijų atstovai.

Apie dujotiekio montavimo pradžią montavimo organizacija turi pranešti technines projektavimo sąlygas išdavusiai įmonei ir Valstybinei energetikos inspekcijai.

Statybos techninio paso numeris turi atitikti registracijos technines projektavimo sąlygas išdavusioje įmonėje numerį.

Statinio statytojas (užsakovas) skiria komisiją statybos darbų patikrai.

II. SKYRIUS
PAGRINDINIAI DUOMENYS APIE STATYBOS / ĮRENGIMO DALYVIUS

Statytojas (užsakovas) LIETUVOS KARIUOMENĖ

Statybos organizacija: HSC BALTIC, UAB, atestatas Nr. 7492 išduotas 2013-08-30 Lietuvos Respublikos aplinkos ministerijos, galioja – TAIP

Specialiųjų darbų vadovas: Gintaras Košinskas , kvalifikacijos atestatas Nr. 41505, galioja - TAIP.

Techninis prižiūrėtojas: Vytautas Augustinas, kvalifikacijos atestato pažymėjimas Nr. 33157, galioja – TAIP.

Projektą rengė UAB „Projektai ir ko“ Adresas: Ateities pl. 31, 52167 Kaunas LT

Leidimas statyti išduotas 2023 m. 10 mėn 19 d. Nr. 23060.01.

Objekto statyba užregistruota Parengta: 2023-09-20, 2023 m, Rugsėjo mėn 20 d. technines projektavimo sąlygas išdavusioje įmonėje AB „Energijos skirstymo operatorius“ registracijos Nr. **ESO Nr. 23-05820D** ,

III SKYRIUS

DUJOTIEKIO CHARAKTERISTIKA

Dujotiekis			Dujotiekyje įrengta (nurodyti įtaisų, skaitiklių, įrenginių tipą ar markę, kiekį (vnt.)						
DN (mm)	Ilgis (m)	Slėgis (bar)	Uždary-mo įtaisai	Apsaugi-niai dėklai	Indikacinio laido kontrolės punktai	Dujų srauto ribotuvai	Dujų slėgio reguliavimo įtaisai	Dujų apskaitos spintelė	Skaitiklis
PE 63	1082,20	3	1	33	1		FEX L(Q-100 m3/h	1	G-65 DN 50
PL33,7	0,8	3			1				
PE40	4,8	3							

IV SKYRIUS
INFORMACIJA APIE MEDŽIAGAS

I. VAMZDŽIAI

Pavadinimas, standarto žymuo	Išorinis skersmuo, sienelės storis, mm	Firmos (gamyklos) pavadinimas	Polietileno markė, SDR, standarto žymuo	Sertifikato	
				Nr.	data
Vamzdis PE 100	63x5,8	Gamrat S.A.	PE 100 RC	04/RJ/23	2023-11-23
Vamzdis PE.100	40x3,7	Gamrat S.A.	PE 100 RC	04/RJ/23	2023-11-23
Perėjimas PE/PL DN 40/ DN 32	40/32	PlastItalija	PE100	2023/1	2024-05-28
PE el virinama Mova	63	Frialen	PE 100	DV-8601AU2248	2023-11-23
Perejimas PE	63/40	Frialen	PE 100	DV-8601AU2248	2024-05-28
Dėklas PE	110	Zinplast	PE 100	242648	2023-11.23
Dėklas PL	114x3,6	FUX	245L	2023-11-23	2023-11-23

PASTABOS

1. Informacija apie medžiagas nurodoma: dujotiekio vamzdžiai, jungiamosios detalės, uždarymo įtaisai ir kitos medžiagos.
2. Virinant specialia suvirinimo įranga su kompiuterine virinimo proceso valdymo ir kontrolės sistemą, duomenys apie atliktus suvirinimo darbus pateikiami prie paso pridedame sujungimų atlikimo protokole, kurį spausdina suvirinimo įranga, tipo Friamat Nr. FR1770108 galioja iki 2025m, 07mėn.
3. Dujotiekio vamzdžių, jungiamųjų detalių atitikties sertifikatų ir (ar) atitikties deklaracijų originalus saugo statybą / įrengimą vykdantis asmuo.

Sertifikatų tikrumą tvirtinu:
Specialiujų darbų vadovas: Gintaras Košinskas

(pareigos) (parašas)

A.V.

2023.11.23

V. SKYRIUS
DUJOTIEKIO TRASOS ŽYMĖJIMAS

8. Dujotiekio trasos žymėjimas atliktas vadovaujantis šiais darbo brėžiniais Nr. 23060.01-01-DP-LD.B-01

Specialiujų darbų vadovas: Gintaras Košinskas

(parašas)

2023 m. lapkričio mėn. 23 d.

Techninis Prižiūrėtojas

(pareigos,vardas, pavardė)

Specialiųjų statybos darbų techninės priežiūros vadovas kv. at. Nr. 33157
Vytautas Augustinas

(parašas)

2023 m. 11 mėn. 23 d.

VI. SKYRIUS
DUJOTIEKIO SUVIRINTŲ JUNGČIŲ SCHEMA

Suvirinimo schema žiūrėti psl 12

Schemą sudarė:
Specialiųjų darbų vadovas: Gintaras Košinskas

(parašas)

2024 m. 05 mėn. 23 d.

VII. SKYRIUS
SUVIRINTŲ JUNGČIŲ SUVESTINĖ LENTELĖ

Jungčių duomenys				Suvirintuojas		
Jungties / siūlės Nr.	Suvirinimo procedūros Nr.	Jungčių charakteristika (mova, balnas, siūlė)	Kiekis Vnt	Vardas, Pavardė suvirintojo žymuo	Kvalifikacijos tikrinimo pažymėjimo Nr. tikrinimo standarto Nr.	Galiojimo data
1		Perėjimas 63/40	1	Gintautas Jankautas	PSD-24-130	2023.06.26
2		Mova	17		Nr. 22P/030	2025.06.25

Specialiųjų darbų vadovas: Gintaras Košinskas

(parašas)

2023 m. lapkričio mėn. 23 d.

Techninis prižiūrėtojas: Specialiųjų statybos darbų techninės priežiūros vadovas kv. at. Nr. 33157 Vytautas Augustinas

(pareigos, vardas pavardė)

(parašas)

20 24 m. 05 mėn. 29 d.

VIII. SKYRIUS
DUJOTIEKIO VIDAUS ERTMĖS IŠVALYMAS

Dujotiekio vamzdyno vidaus ertmė išvalyta pūtimu. Prapūtimui naudojant inertines dujas - azotą.

Specialiųjų darbų vadovas: Gintaras Košinskas _____
(parašas)

2023 m. lapkričio mėn. 23 d.

Techninis prižiūrėtojas: *Specialiųjų statybos darbų techninės priežiūros vadovas kv. at. Nr. 33157 Vytautas Augustinas*
(pareigos, vardas pavardė)

_____
(parašas)

20 24 m. 05 mėn. 23 d.

IX. SKYRIUS
DUJOTIEKIO ĮGILINIMO, NUOLYDŽIŲ, TRANŠĖJOS DUGNO PATIKRINIMAS

. Patikrinimo metu nustatyta:
1 Dujotiekio tranšėjos dugnas paruoštas
2. Dujotiekio įgilinimas, nuolydžiai ir altitudės atitinka projektą, dugnas paruoštas;
3. _____;
_____.

Specialiųjų darbų vadovas: Gintaras Košinskas _____
(parašas)

2023 m. lapkričio mėn. 23 d.

Techninis prižiūrėtojas: *Specialiųjų statybos darbų techninės priežiūros vadovas kv. at. Nr. 33157 Vytautas Augustinas*
(pareigos, vardas pavardė)

_____
(parašas)

20 24 m. 05 mėn. 23 d.

X. SKYRIUS
INDIKACINIO LAIDO PATIKRINIMAS PATIKRINIMAS

Indikacinio laido markė ir skerspjūvio plotas: CYKI 1,5 mm2
Laido vientisumas, užpylus dujotiekį gruntų, patikrintas prietaisų ISOTEST 2010 Nr. 06044253
12. Laido izoliacijos varža 1151 omų, Bendras ilgis 1090,24 metro
13. Sujungimo būdas TD-PE-95

Specialiųjų darbų vadovas: Gintaras Košinskas _____
(parašas)

2024 m. gegužės mėn. 29 d.

Techninis prižiūrėtojas: *Specialiųjų statybos darbų techninės priežiūros vadovas kv. at. Nr. 33157 Vytautas Augustinas*
(pareigos, vardas pavardė) _____
(parašas)

20 24 m. gegužės mėn. 29 d.

XI. SKYRIUS
DUJOTIEKIO UŽPYLIMO GRUNTU IR ĮSPĖJAMOSIOS JUOSTOS PATIKRINIMAS

14. Dujotiekis, užpiltas žemės, smėlio ar žvyro - smėlio, kurio kietųjų dalelių frakcijų stambumas – ne didesnis kaip 6 mm, 30 cm storio grunto sluoksniu rankiniu būdu, kuris suplūktas – pasluoksniui sutankintas.

Vidutiniškai 30 cm atstumu nuo dujotiekio nutiesta įspėjamoji geltonos spalvos polietileno juosta su užrašu DUJOS. Juostos plotis 150 mm, markė „STOP DUJOS“

Specialiųjų darbų vadovas: Gintaras Košinskas _____
(parašas)

2024 m. gegužės mėn. 29 d.

Techninis prižiūrėtojas: *Specialiųjų statybos darbų techninės priežiūros vadovas kv. at. Nr. 33157 Vytautas Augustinas*
(pareigos) _____
(parašas)

20 24 m. gegužės mėn. 29 d.

XII. SKYRIUS
DUJOTIEKIO STIPRUMO IR SANDARUMO BANDYMAS

BENDROJI INFORMACIJA	
Bandomo dujotiekio skersmuo, sienelės storis, ilgis	PE DN 63x5.8 - 1082,20
	PE DN 40x3,7 – 4,8 m
	PL 33.7x2,7 – 0,8 m
Projektinis slėgis (DP):	3 bar
Didžiausias darbinis dujų slėgis (MOP):	3 bar
Bandymo terpė:	Azotas
DUJOTIEKIO STIPRUMO BANDYMAS	
Stiprumo bandymo slėgis (STP):	
Laukimo laikotarpis:	
Bandymo laikotarpis:	

BANDYMO INFORMACIJA	BANDYMO PRADŽIA	TARPINIAI REZULTATAI			BANDYMO PABAIGA
Data / Laikas	2024.06.20 13:30				2024.06.21 13:45
Užfiksuotas slėgis (bar)	6.0				6.0
Dujotiekio aplinkos temperatūra					

Matavimo prietaiso tipas:	**Druck DPI705-IS**
Serijos numeris:	**70583790/17-09**
Kalibravimo data:	**2024-10-06**
Kalibravimo pabaigos data:	**2026-10-06**

SLĖGIO SUMAŽĖJIMO NENUSTATYTA, DUJOTIEKIS STIPRUMO BANDYMĄ IŠLAIKĖ	
Bandymą atliko: Gintaras Košinskas:	2024.06.20
	-
	-
Bandymą priėmė techninis prižiūrėtojas: Vytautas Augustinas	2024.06.21
	-
	-

DUJOTIEKIO SANDARUMO (JUNGTINIO STIPRUMO IR SANDARUMO) BANDYMAS	
Bandymo procedūra (kas nereikalinga, išbraukti): jungtinis stiprumo ir sandarumo bandymas	
Jungtinio bandymo slėgis:	350 mbar

MINIMALUS BANDYMO LAIKOTARPIS

Minimalus bandymo laikotarpis (t) iš Skirstomųjų dujotiekių įrengimo taisyklių 31 arba 32 lentelės.

PASTABA: Kai bandymas atliekamas su skirtingo skersmens dujotiekiais, t vertė nustatoma sudedant visas apskaičiuotas vertės

SKERSMUO (mm)	SDR	L (m)	Skerspjūvio plotas (A)	KOEFICIENTAS (F) (0,3/0,88/0,84/1,12/1,75/2,0)	T=LxAxF
63x5.8	11	1082,20	0,002075	0,3	0,67
40x3,7	11	4,80	0,000835	0,3	0,0012
33,7x2,7		0,8			
				Suma t (iš viso)	0,6712

MINIMALUS LAUKIMO LAIKOTARPIS IR PAPILDOMA VALKŠNUMO TOLERANCIJA Minimalus laukimo laikotarpis apskaičiuojamas skaičiuojant atitinkamos kreivės aukščiausia vertė X ašyje. Skirstomųjų dujotiekių įrengimo taisyklių 2 priedo 1 pav.				
Minimalus bandymo laikotarpis t (Iš viso):				0,6712 val
Kreivės didžiausia reikšmė X ašyje:				-
Minimalus laukimas (S=t(Iš viso)/X):				-
Faktinis bandymo laikotarpis (t(iš viso))				24 val (15 min)
Faktinis laukimo laikotarpis (S): V duj. apie 4 l				24 val (15 min)
Patikslinta kreivės reikšmė X ašyje (X=t(iš viso)/S):				
Papildoma valkšnumo tolerancija (C)			mbar	
Maksimalus leistinas slėgio sumažėjimas (3 mbar +C) 15 min			0 bar	
Bandymo informacija	BANDYMO PRADŽIA	TARPINIAI REZULTATAI		BANDYMO PABAIGA
Data / laikas 2024.06.20	13:30		2024.06.21	13:45
Užfiksuotas slėgis (bar)	6 bar			6 bar
Dujotiekio aplinkos temperatūra				
Matavimo prietaiso tipas:				**Druck DPI705-IS**
Serijos numeris:				**70583790/17-09**
Kalibravimo data:				**2024-10-06**
Kalibravimo pabaigos data:				**2026-10-06**
Faktinis slėgio sumažėjimas				**0,0 bar**
PASTABOS: Slėgio mažinimo atlikti nereikėjo, nes atliekamas jungtinis stiprumo nandymas. Laukimo laikotarpis 13:30 - 13:45 (24h:15 min)				
Bandymą atliko: specialiųjų darbų vadovas: Gintaras Košinskas			specialiųjų darbų vadovas: Gintaras Košinskas	
Bandymą priėmė: Techninės priežiūros vadovas Vytautas Augustinas			Techninės priežiūros vadovas Vytautas Augustinas	
Bandymui naudotos inertinių dujų slėgis – azotas, sumažintas iki MOP				
Slėgio bandymą atliko Specialiųjų darbų vadovas Gintaras Košinskas				

XIII. SKYRIUS
DUJOTIEKIO STATYBĄ / ĮRENGIMĄ KONTROLIUOJANČIŲ ASMENŲ PASTABOS IR NURODYMAI

Eil. Nr	Pastabos ir nurodymai	Pastabas ir nurodymus įrašiusio atsakingo asmens pareigos, parašas, vardas, pavardė, įrašo data	Darbų vadovo įrašai apie pastabų ir nurodymų vykdymą (parašas, vardas, pavardė, data)

XIV. SKYRIUS
POŽEMINIO DUJOTIEKIO STATYBOS / ĮRENGIMO DARBŲ PATIKROS AKTAS

2024.06.21 d
Šiauliai
(vietovė)

Aktą sudarė:

Statytojas (užsakovas): : Lietuvos kariuomenė KOP Aviacijos bazės vadas Eligijus Rukšnaitis
(pareigos, vardas, pavardė)

Specialiųjų darbų vadovas: UAB „Kalistara“ Gintaras Košinskas
(pareigos, vardas, pavardė)

Techninės priežiūros vadovas: Vytautas Augustinas
(pareigos, vardas, pavardė)

Ir atliko požeminio dujotiekio: Lietuvos kariuomenės karinių oro pajėgų aviacijos bazės priešgaisrinės saugos angaro Lakūno g. 3 Šiauliuose kartu su aerodromo priežiūros technikos garažais plovykla ir privažiavimo keliais
(dujotiekio pavadinimas, adresas)

Apžiūrą, patikrino dujotiekio statybos / įrengimo techninius bei darbų atlikimo dokumentus ir nustatė:
1. Statyba vyko pagal projektą Nr. 23060.01, kurį parengė UAB „Projektai ir ko“
2. Statybos darbus atliko: UAB „Kalistara“ , Felikso Vaitkaus g. 4
3. Statyba pradėta 2023.11.05 d.
4. Statyba užbaigta 2024.06.21 d.
5. Dujotiekio statybos / įrengimo darbai atlikti pagal projektą, dujotiekis atitinka galiojančių teisės aktų reikalavimus.
6. Techniniai ir darbų atlikimo dokumentai yra.

Prie akto pridedama:
1. darbo projektas, Nr. 23060.01-01-DP-LD.B-01, 24 lapų;
2. geodezinė nuotrauka, Nr. Lakunų g.3 15+CD egz;
3. suvirintojo (-jų) pažymėjimo (-ų) Nr. _____
4. Sujungimo protokolų Nr. FP2. PU1.01 IU.01 nuorašai, 5 lapų;
5. Suvirinimo aparato patikros sertifikatas (movinis) Nr. FR1470062 2 lapų;
6. Manometro patikros sertifikatas Nr. 0110960 1 lapų;
7. Suvirintuojo PE pažymėjimas Nr. PSD – 24 - 130 1 lapų;
8. Specialiųjų darbų vadovo atestatas Nr. 41505 1 lapų;
9. Techninio prižiūrėtojo atestatai Nr. 33157 1 lapų;
10. Indikacinio laidininko varžų matavimo protokolas Nr. 24/06/14-1A 1 lapų;

Komisijos nuomone, dujotiekio statybos darbai atlikti pagal darbo projektą bei galiojančius statybos darbų norminius dokumentus, techniniai ir darbų atlikimo dokumentai yra.

Šis aktas suteikia teisę užpildyti dujotiekį dujų ir vykdyti paleidimo derinimo darbus.

LK KOP Aviacijos bazes vadas
plk. ltn. Eligijus Rukšnaitis

Statytojas (užsakovas)	_____ (parašas)	_____ (vardas ir pavardė)
Darbų vadovas	Giedrius Kosiuskas (parašas)	_____ (vardas ir pavardė)
Techninis prižiūrėtojas	Vytautas Beigutis (parašas)	_____ (vardas ir pavardė)

Lakūnų_3,v.s.dujotiekio siulių shema



Giedrius Kosiuskas

UAB „Kalistara“

Darbų degiųjų dujų aplinkoje vykdymo
PASKYRA

Registravimo Nr. 1

(vidutinio slėgio PE dujotiekio D63; Lakūnų g. 3, Šiauliai, prijungimas prie esamo ESO vidutinio slėgio dujotiekio PE D63 dujotiekio)

Numatoma darbų pradžia 20 24 m. lapkričio 26 d. 9 00 val.
Numatoma darbų pabaiga 20 24 m. lapkričio 26 d. 12 00 val.
Darbų vadovas Jonas Adomaitis
(pareigos, vardas, pavardė)

Darbuotojai:
Suvirintojas PE Gintautas Jankantas
Montuotojas Vytautas Urbonas
(pareigos, vardas, pavardė)

Pavedama atlikti šiuos darbus:
Gavus leidimą darbams vidutinio slėgio dujotiekio tinkluose iš ESO atstovo atlikti kontrolinį sandarumo bandymą inertinėmis dujomis (azoto) 200 mbar 1 val. laikotarpyje. Slėgio kritimas ne daugiau kaip 1 mbar. Atlikti įsivirinimą į esamą PE dujotiekį (alkūnė PE D63). Prapūsti naują dujotiekį dujomis, darbus priduoti eksploatuojančiai įmonei (užsakovui).
(konkretus darbų aprašymas (turinys ar darbų seka) ir (ar) instrukcijų numeriai ir (ar) pavadinimai, pagal kurias atliekami darbai, jei darbams atlikti yra parengtos instrukcijos)

Darbams atlikti reikalinga:
Suvirinimo įranga, šaltkalvio įrankių komplektas, muilo emulsija, analizatorius PM-4, Nr. 060 11 010182, deguonies dujų analizatorius GM-4, Nr. 06201000672.
(darbams reikalingos darbo priemonės (įrenginiai, mechanizmai, įrankiai), medžiagos, ryšio priemonės, matavimo priemonės ir jų instrukcijų ir (ar) saugos duomenų lapų registracijos ar gamykliniai numeriai)

Saugos priemonės:
Prainstruktuoti darbuotojus, į darbo vietą neleisti pašalinių asmenų. Darbo vietą aptverti, naudoti asmenines apsaugos priemones. Darbus vykdyti pagal darbų saugos reikalavimus, nurodytus taisyklėse. Darbo vietoje turėti gesintuvą ir pirminės medicinos pagalbos rinkinį.
(darbuotojų saugos ir sveikatos priemonės, pirmosios medicinos pagalbos ir pirminės gaisro gesinimo priemonės ir (ar) darbuotojų saugos ir sveikatos instrukcijos numeris)

Paskyrą darbų vadovui išdaviau, darbų vadovą instruktavau (supažindinau su darbų atlikimo tvarka, saugos reikalavimais ir rizikos veiksniais):

Direktoriaus pavaduotojas gamybai
Darius Čelažius
(pareigos, vardas, pavardė)

20 24 m. 10 26 d.

Parašas* _____

Instruktavimą išklausiau** ir paskyrą gavau:

J. Adomaitis
(darbų vadovo pareigos, vardas, pavardė)

20 24 m. 10 26 d.

Parašas* _____

Nurodyti darbuotojai, supažindinti su darbų atlikimo tvarka, saugos reikalavimais ir rizikos veiksniais:

Eil. Nr.	Vardas, pavardė	Pareigos	Išklausiusio** instruktavimą parašas*	Instruktavusio parašas*
1.	Jonas Adomaitis	Darbų vadovas		
2.	Gintautas Jankantas	Suvirintojas PE		
3.	Darius Krukauskas	Montuotojas		

Darbo vieta ir darbo sąlygos patikrintos. Saugos priemonės, nurodytos paskyroje, įvykdytos.
Darbų vadovas J. Adomaitis
(parašas*, vardas, pavardė)

Paskyra pratęsta:

Darbų pradžia (data, laikas)	Darbų pabaiga (data, laikas)	Pratęsimą atlikęs asmuo (pareigos, vardas, pavardė, parašas*)

Darbuotojų sudėties pakeitimai:

Eil. Nr.	Vardas, pavardė	Pareigos	Laikas (data, valanda)	Asmuo vykdantis pakeitimą (parašas*, vardas, pavardė)	Pastabos
Iš darbo vietos pašalinti					
Į darbo vietą naujai paskirti					

Atlikti darbai:

Dujotiekio kontrolinis sandarumo patikrinimas

Eil. Nr.	Adresas	Dujų sistema patikrinta slėgiu, mbar	Tikrinimo trukmė (min.)	Slėgio sumažėjimas, mbar
1	Lakūnų 3	200	60	–

Dujų ir deguonies koncentracijos matavimas

Tikrinimo laikas (val. / min.)	Duju koncentracija	Deguonies koncentracija
11 30	97	03

Faktinė pavojingų darbų trukmė (val., min.):

Eil. Nr.	Pradžia	Pabaiga	Eil. Nr.	Pradžia	Pabaiga	Eil. Nr.	Pradžia	Pabaiga
1.	9 00	12 00						

Bendra trukmė: 3 val. 00 min.

Darbų vadovas J. Adomaitis
(parašas*, vardas, pavardė)

20 24 m. 11. 26 d.

emc

ENERGETIKŲ MOKYMO CENTRAS

NACIONALINIS AKREDITACIJOS BIURAS

Asmenų sertifikavimas ISO/IEC 17024

Nr. LA.05.004

PLASTIKŲ SUVIRINTOJO KVALIFIKACIJOS PATVIRTINIMO SERTIFIKATAS

PLASTICS WELDER'S QUALIFICATION TEST CERTIFICATE

Sertifikato Nr. *Certificate No.:*	**PSD-24-130**
Suvirintojo vardas, pavardė/*Welder's name:*	**Gintautas JANKANTAS**
Gimimo data ir šalis/*Date and place of birth:*	1967.12.19 , Lietuva/*Lithuania*
Darbdavys/*Employer:*	Kalistara UAB
Tikrinimo standartas/*Testing standard:*	EN 13067:2020
Teorinių žinių tikrinimas/*Theoretical test*	Taip/*Yes*
Suvirintojo žymuo/*Mark of welder:*	GJ

Paraiškos Nr. PW-24-35-1
Reference No.:



Bandinio duomenys *Weld test details*		Patvirtinimo diapazonas *Range of qualification*
Suvirinimo procesas *Welding process*	Elektrinis varžinis suvirinimas *Electrofusion*	Elektrinis varžinis suvirinimas *Electrofusion*
Medžiagos grupė *Group of material*	PE	PE
Pogrupis (-iai) *Sub group(-s)*	3.8: balnos sujungimas *Saddle weld*	3.8: balnos sujungimas *Saddle weld*
Nominalus sienelės storis [e_n] *Nominal wall thickness*	8,2	----------
Nominalus išorinis vamzdžio skersmuo [d_n] *Nominal pipe outside diameter*	90	Visos *All*
SDR = d_n / e_n	11	----------

Bandymo metodai *Type of test*	Atlikta ir priimta *Performed and accepted*
Vizualinė kontrolė *Visual testing*	X
Išilginių sekcijų vizualinė apžiūra *Visual examination of longitudinal sections*	---
Tempimo bandymas *Tensile test*	---
Lenkimo bandymas *Bend test*	---
Atplėšimo bandymas suspaudžiant (gniuždymo) Pc *Peel test (crush test)*	X
Atplėšimo bandymas atplėšiant (dekohezijos) Pd *Peel test (decohesion test)*	---
Atplėšimo bandymas (T-formos atplėšimo) Pt *Peel test (T-peel test)*	---

Egzaminuotojas **Irina Makarova**
Examiner:

Vieta Kaunas
Place:

Bendrojo įvertinimo data 2024.06.26
Date of overall assessment pass:

Sertifikavimo įstaiga VšĮ Energetikų mokymo centras
Issuing body:

Galioja nuo: 2024.06.26
Issued:

Išdavė **Vaidas Mugauskas**
Issued by:

Parašas
Signature

Galioja iki **2026.06.25**
Validity of qualification until:

Sertifikato pratęsimas patvirtinus darbdaviui arba suvirinimo priežiūrą vykdančiam asmeniui praėjus 6 mėn. (pagal p. 13.1 a))
Confirmation of the validity by employer/welding coordinator for the following 6 months (refer to 13.1 a))

Data *Date*	Pareigos ar Pavardė *Position or Title*	Parašas *Signature*

Sertifikavimo įstaigos patvirtinimo pratęsimas kitiems 2 metams (pagal p.13.2)
Revalidation for qualification by examiner or examining body for the following 2 years (refer to 13.2)

Ankstesnio sertifikato Nr.* *The previous certificate No.:*
Ankstesnis sertifikatas galioja iki: *Validity of qualification until of previous certificate:*

*Jeigu reikalaujama, informacija papildoma lape
If is it is necessary, the additional information is on an additional leaf

26.11.2024, 13:04

P R O T O K O L A S

F R I A M A T

APARATO SERIJINIS NUMERIS:
FR 14 70 062

PATIKRA IKI:
19.02.25

PROGRAMOS VERSIJA:

FP2.01 PU1.01 IU2.01

ANTRASTE:

xxxxxxxxxxxxxxxxxxxxxxxxxxxxxxxxxxxxxxxxxxxxxxxxxxxxxxxxxxxxxxxxxxxxxxxxxxxxxx
OBJEKTO*KODAS NR SIULE SUVIRINTOJAS DATA LAIKAS T

GAM. TYPE DIAMETRAS R TK_RANGE TOL CTRL KLAIDA
CODE

PreH: V t_nom t_set t_act R_act e_act
FUS: V t_nom t_set t_act R_act e_act

-INFO-

INFOTEKST. PASTABA*1 SUBRANGOVAS
INFOTEKST. PASTABA*2 SKUTIMO*IRANKIS

-GPS-

GPS*1 GPS*2 GPS*3

-FITINGAS-

GAM. TYPE DIAMETRAS PARTIJA SDR RMAT MSTAT PE MFR

-DETALE*1-

GAM. TYPE DIAMETRAS PARTIJA SDR RMAT MSTAT PE MFR VAMZD.NRILGIS
++DETALE*1

-DETALE*2-

GAM. TYPE DIAMETRAS PARTIJA SDR RMAT MSTAT PE MFR VAMZD.NRILGIS
++DETALE*2

xxxxxxxxxxxxxxxxxxxxxxxxxxxxxxxxxxxxxxxxxxxxxxxxxxxxxxxxxxxxxxxxxxxxxxxxxxxxxxxxxxxxxxx

LAKUNU3	0001	-	-	26.11.24	10:35	+6C

FR BOW	63 mm	1.0900Ohm	6	17.0%	OFF	00

C 95061831063838109604073 5

FUS:	38V	0040s	0041s	0041s	1.0324Ohm	33.063kJ

d.v. L. Dolomatti

ENERGETIKŲ MOKYMO CENTRAS

LIETUVOS NACIONALINIS AKREDITACIJOS BIURAS

ASMENŲ SERTIFIKAVIMAS ISO/IEC 17024 Nr. LA.05.004

PLASTIKŲ SUVIRINTOJO KVALIFIKACIJOS PATVIRTINIMO PAŽYMĖJIMAS

PLASTICS WELDER'S QUALIFICATION TEST CERTIFICATE

Pažymėjimo Nr. *Certificate No.:* **PSD-23-198**

Užsakymo Nr. PW-23-53-2 *Reference No.:*

Suvirintojo vardas, pavardė/*Welder's name:* **Sigitas REGELSKIS**

Gimimo data ir vieta/*Date and place of birth:* 1972.07.19 , Lietuva/*Lithuania*

Darbdavys/*Employer:* Dovyra, UAB

Kodas/Tikrinimo norma/*Code/Testing standard:* EN 13067:2020

Profesinės žinios/*Job knowledge:* Taip/ *Yes*

Suvirintojo numeris/*Welders No.:* SR



Bandinio duomenys* *Weld test details**		Patvirtinimo diapozonas *Range of qualification*
Suvirinimo procesas *Welding process*	Kaitinimo įrankis *Heated tool*	Kaitinimo įrankis *Heated tool*
Medžiagos grupė *Group of material*	PE	PE
Pogrupė(-s) *Sub group(-s)*	3.4: sandūrinis *butt weld*	3.4: sandūrinis *butt weld*
Nominali sienelės storis [e_n] *Nominal wall thickness*	10	----------
Nominali išorinis vamzdžio skersmuo [d_n] *Nominal pipe outside diameter*	110	≤ 315
SDR = d_n / e_n	11	----------

Bandymo metodai *Type of test*	Atliktas ir priimtas *Performed and accepted*
Vizualinė kontrolė *Visual testing*	X
Apžiūra išilginių sekcijų *Visual examination of longitudinal sections*	---
Tempimo bandymas *Tensile test*	X
Lenkimo bandymas *Bend test*	---
Atplėšimo bandymas suspaudžiant (traiškyti testas) Pc *Peel test (crush test)*	---
Atplėšimo bandymas atplėšiant (bandymo dekompresijos) Pd / *Peel test (decohesion test)*	---
Nutraukimo testas (T-nulupkite testas) Pt *Peel test (T-peel test)*	---

Egzaminuotojas **Irina Makarova** *Examiner:*

Vieta Kaunas *Place:*

Bendrojo įvertinimo data 2023.11.24 *Date of overall assessment pass:*

Tvirtinimo įstaiga VšĮ Energetikų mokymo centras *Issuing body:*

Išdavimo data 2023.11.24 *Issued:*

Išdavė **Vaidas Mugauskas** *Issued by:*

Parašas *Signature*

Galioja iki **2025.11.23** *Validity of qualification until:*

Sertifikato pratęsimas patvirtinus darbdaviui arba suvirinimo priežiūrą vykdančiam asmeniui praėjus 6 mėn. (pagal p. 13.1 a))
Confirmation of the validity by employer/welding coordinator for the following 6 months (refer to 13.1 a))

Data *Date*	Pareigos ar Pavardė *Position or Title*	Parašas *Signature*

Suvirintojų sertifikavimo įstaigos patvirtinimo pratęsimas kitiems 2 metams (pagal p.13.2)
Revalidation for qualification by examiner or examining body for the following 2 years (refer to 13.2)

Ankstesnio pažymėjimo Nr.* *The previous certificate No.:*
Ankstesnis pažymėjimas galioja iki: *Validity of qualification until of previous certificate:*

*Jeigu reikalaujami, informacija papildoma lape
If is it is necessary, the additional information is on an additional leaf

KOPIJA TIKRA
Projektų administratorė
Aušra Kemzurienė

Patikros sertifikatas

pažymi, kad pagal gamintojo rekomendacijas buvo atlikta aparato

Tipas: **FRIAMAT print eco**

Serijinis Nr.: **FR 1470062**

Priklausančio: **UAB "Šiaulių dujotiekio statyba"**

patikra.

Aparatas atitinka visus techninius ir saugumo reikalavimus, kuriuos nustatė gamintojas **FRIATEC AG.**

Sertifikatas galioja iki **2025 02 19**

Patikrą atliko:
Almantas Gasiūnas

KOPIJA TIKRA

Projektų administratorė
Aušra Kemzurienė

28.05.2024, 14:52

P R O T O K O L A S

F R I A M A T

APARATO SERIJINIS NUMERIS:
FR 14 70 062

PATIKRA IKI:
19.02.25

PROGRAMOS VERSIJA:

FP2.01 PU1.01 IU2.01

ANTRASTE:

xxxxxxxxxxxxxxxxxxxxxxxxxxxxxxxxxxxxxxxxxxxxxxxxxxxxxxxxxxxxxxxxxxxxxxxxxxx
OBJEKTO*KODAS NR SIULE SUVIRINTOJAS DATA LAIKAS T

GAM. TYPE DIAMETRAS R TK_RANGE TOL CTRL KLAIDA CODE

PreH: V t_nom t_set t_act R_act e_act
FUS: V t_nom t_set t_act R_act e_act

-INFO-

INFOTEKST. PASTABA*1 SUBRANGOVAS
INFOTEKST. PASTABA*2 SKUTIMO*IRANKIS

-GPS-

GPS*1 GPS*2 GPS*3

-FITINGAS-

GAM. TYPE DIAMETRAS PARTIJA SDR RMAT MSTAT PE MFR

-DETALE*1-

GAM. TYPE DIAMETRAS PARTIJA SDR RMAT MSTAT PE MFR VAMZD.NRILGIS
++DETALE*1

-DETALE*2-

GAM. TYPE DIAMETRAS PARTIJA SDR RMAT MSTAT PE MFR VAMZD.NRILGIS
++DETALE*2

Gintaras Košiuškas



FR 14 70 062 06.12.2023, 12:21 - 1 -

xxxxxxxxxxxxxxxxxxxxxxxxxxxxxxxxxxxxxxxxxxxxxxxxxxxxxxxxxxxxxxxxxxxxxxxxxxxxxxx

LAKUNU3 0001 - - 23.11.23 11:52 +14C

FR CPL 63 mm 1.09000hm 6 17.0% OFF 00

C 95061831063838109604073 5

FUS: 38V 0040s 0041s 0041s 1.03240hm 33.063kJ

Gintaras Košinskas

xxxxxxxxxxxxxxxxxxxxxxxxxxxxxxxxxxxxxxxxxxxxxxxxxxxxxxxxxxxxxxxxxxxxxxxxxxxxxxx

LAKUNU3 0002 - - 23.11.23 13:44 +14C

FR CPL 63 mm 1.0900Ohm 6 17.0% OFF 00
C 95061831063838109604073 5

FUS: 38V 0040s 0041s 0041s 1.0435Ohm 32.858kJ

xxxxxxxxxxxxxxxxxxxxxxxxxxxxxxxxxxxxxxxxxxxxxxxxxxxxxxxxxxxxxxxxxxxxxxxxxxxxxxx

LAKUNU3 0003 - - 24.11.23 09:26 +12C

FR CPL 63 mm 1.0900Ohm 6 17.0% OFF 00
C 95061831063838109604073 5

FUS: 38V 0040s 0042s 0042s 0.9889Ohm 35.499kJ

xxxxxxxxxxxxxxxxxxxxxxxxxxxxxxxxxxxxxxxxxxxxxxxxxxxxxxxxxxxxxxxxxxxxxxxxxxxxxxx

LAKUNU3 0004 - - 24.11.23 09:55 +12C

FR CPL 63 mm 1.0900Ohm 6 17.0% OFF 00
C 95061831063838109604073 5

FUS: 38V 0040s 0042s 0042s 1.0122Ohm 35.389kJ

xxxxxxxxxxxxxxxxxxxxxxxxxxxxxxxxxxxxxxxxxxxxxxxxxxxxxxxxxxxxxxxxxxxxxxxxxxxxxxx

LAKUNU3 0005 - - 27.11.23 11:45 +13C

FR CPL 63 mm 1.0900Ohm 6 17.0% OFF 00
C 95061831063838109604073 5

FUS: 38V 0040s 0041s 0041s 0.9847Ohm 35.367kJ

xxxxxxxxxxxxxxxxxxxxxxxxxxxxxxxxxxxxxxxxxxxxxxxxxxxxxxxxxxxxxxxxxxxxxxxxxxxxxxx

LAKUNU3 0006 - - 27.11.23 14:26 +14C

FR CPL 63 mm 0.0900Ohm 6 17.0% OFF 00
C 95061831063838109604073 5

FUS: 38V 0040s 0041s 0041s 1.0027Ohm 35.080kJ

J. Kosmulas

xxxxxxxxxxxxxxxxxxxxxxxxxxxxxxxxxxxxxxxxxxxxxxxxxxxxxxxxxxxxxxxxxxxxxxxxxxx
LAKUNU3 0007 - - 28.11.23 13:14 +10C

FR CPL 63 mm 1.0900Ohm 6 17.0% OFF 00
C 95061831063838109604073 5

FUS: 38V 0040s 0042s 0042s 0.9872Ohm 36.011kJ

xxxxxxxxxxxxxxxxxxxxxxxxxxxxxxxxxxxxxxxxxxxxxxxxxxxxxxxxxxxxxxxxxxxxxxxxxxx
LAKUNU3 0008 - - 28.11.23 13:44 +10C

FR CPL 63 mm 1.0900Ohm 6 17.0% OFF 00
C 93061833498401026260820

FUS: 38V 0040s 0042s 0042s 0.9003Ohm 36.195kJ

xxxxxxxxxxxxxxxxxxxxxxxxxxxxxxxxxxxxxxxxxxxxxxxxxxxxxxxxxxxxxxxxxxxxxxxxxxx
LAKUNU3 0009 - - 28.11.23 15:56 +12C

FR CPL 63 mm 1.0900Ohm 6 17.0% OFF 00
C 95061831063838109604073 5

FUS: 38V 0040s 0042s 0042s 0.9098Ohm 36.244kJ

xxxxxxxxxxxxxxxxxxxxxxxxxxxxxxxxxxxxxxxxxxxxxxxxxxxxxxxxxxxxxxxxxxxxxxxxxxx
LAKUNU3 0010 - - 28.11.23 16:49 +12C

FR CPL 63 mm 1.0900Ohm 6 17.0% OFF 00
C 95061831063838109604073 5

FUS: 38V 0040s 0042s 0042s 0.9340Ohm 36.041kJ

xxxxxxxxxxxxxxxxxxxxxxxxxxxxxxxxxxxxxxxxxxxxxxxxxxxxxxxxxxxxxxxxxxxxxxxxxxx
LAKUNU3 0011 - - 29.11.23 15:34 +12C

FR CPL 63 mm 1.0900Ohm 6 17.0% OFF 00
C 95061831063838109604073 5

FUS: 38V 0040s 0041s 0041s 0.9669Ohm 35.926kJ

G. Košinskas

xxxxxxxxxxxxxxxxxxxxxxxxxxxxxxxxxxxxxxxxxxxxxxxxxxxxxxxxxxxxxxxxxxxxxxxxxxxxx

LAKUNU3 0012 - - 05.12.23 10:40 +7C

FR CPL 63 mm 1.0900Ohm 6 17.0% OFF 00
C 95061831063838109604073 5

FUS: 38V 0040s 0041s 0041s 0.9702Ohm 35.926kJ

---

xxxxxxxxxxxxxxxxxxxxxxxxxxxxxxxxxxxxxxxxxxxxxxxxxxxxxxxxxxxxxxxxxxxxxxxxxxxxx

LAKUNU3 0013 - - 06.12.23 10:34 +8C

FR CPL 63 mm 1.0900Ohm 6 17.0% OFF 00
C 95061831063838109604073 5

FUS: 38V 0040s 0041s 0041s 0.9669Ohm 36.558kJ

---

xxxxxxxxxxxxxxxxxxxxxxxxxxxxxxxxxxxxxxxxxxxxxxxxxxxxxxxxxxxxxxxxxxxxxxxxxxxxx

LAKUNU3 0014 - - 06.12.23 11:43 +9C

FR CPL 63 mm 1.0900Ohm 6 17.0% OFF 00
C 66180901110839248916 5725

FUS: 38V 0040s 0041s 0041s 0.8804Ohm 36.402kJ

LAKUNU3 0015 - - 28.05.24 09:58 +18C

FR CPL 63 - 40 mm 1.0900Ohm 6 17.0% OFF
00
C 95061831063838109604073 5

FUS: 38V 0040s 0042s 0042s 0.9516Ohm 37.171kJ

---

xxxxxxxxxxxxxxxxxxxxxxxxxxxxxxxxxxxxxxxxxxxxxxxxxxxxxxxxxxxxxxxxxxxxxxxxxxxxx

LAKUNU3 0016 - - 28.05.24 13:31 +19C

FR CPL 40 mm 0.4000Ohm 6 17.0% OFF 00
C 95061831063838109604073 5

FUS: 16V 0021s 0021s 0021s 0.3868Ohm 8.0176kJ

K. Kosiuskos

LAKUNU3	0017	-	-	29.05.24	14:35	+12C	
FR CPL	63 mm	1.0900Ohm	6	17.0%	OFF	00	
C 950618310638381096040735							
FUS:	38V	0040s	0042s	0042s	1.0342Ohm	32.738kJ	
LAKUNU3	0018	-	-	29.05.24	14:36	+12C	
FR CPL	63 mm	1.0900Ohm	6	17.0%	OFF	00	
C 950618310638381096040735							
FUS:	38V	0040s	0042s	0042s	1.0275Ohm	32.987kJ	

g kosiuskas

CKBL centrinė kalibravimo ir bandymų laboratorija

Kauno g.34, 03202 Vilnius, Tel. (8 658) 75 816

LMI
LIETUVOS METROLOGIJOS INSPEKCIJA

Paskirtosios įstaigos spaudas, nurodantis pavadinimą, adresą, telefoną (spaudas dedamas išrašius sertifikatą)

PATIKROS SERTIFIKATAS

Nr. 1764660

Data	2022-08-22
Puslapių skaičius	1
MP pavadinimas, tipas, Nr., matavimo ribos, tikslumas	Skaitmeninis slėgmatis DPI 705 IS Nr. 70593688/20-03 (0...20) bar , ± 0,1 %
MP savininko pavadinimas, įmonės kodas arba adresas	UAB "Sandaila" įm.k. 145269860
Patikros metodo žymuo	BPM 8871101-24:2011
Naudotos etaloninės MP pavadinimas, tipas, Nr.	Skaitmeninis slėgio matuoklis PACE1003 Nr.4351311
Patikros protokolo registracijos Nr., data	KV22Sk111; 2022-08-22
Matavimo priemonė patikrinta (laboratorijos pavadinimas)	Centrinė kalibravimo ir bandymų laboratorija
Išvada	Tinkama naudoti
Patikros sertifikatas galioja iki	2024-08-21 (data)

A. V.

Metrologas (pareigų pavadinimas) ..... (parašas) ..... UAB „Vilduja" Metrologas Kazimiras Slavinskis (vardas ir pavardė)

Laboratorijos vadovas (pareigų pavadinimas) ..... (parašas) ..... UAB „Vilduja" Vyresnioji metrologė Lina Vaičiūnaitė (vardas ir pavardė)

KOPIJA TIKRA
Projektų administratorė
Aušra Kemzurienė

2022 UAB „LODVILA" 01539

Kalistara
INŽINERINĖS SISTEMOS IR TINKLAI

PROTOKOLAS Nr. 24/05/29-1A

2024 m. gegužės 29 d.
(Data)

Šiauliai
(Parengimo vieta)

UAB ,,KALISTARA“
Įmonės kodas: 300665864
Felikso Vaitkaus g. 4, LT-77104 Šiauliai
M +37061618535

POLIETILENINIO DUJOTIEKIO LAIDININKO VIENTISUMO IR IZOLIACIJOS VARŽŲ MATAVIMAS

Užsakovas:
Objektas:

Naudoti matavimui prietaisai: Daugiafunkcinis instaliacijos matuoklis: Metrel eurotest XC 2,5 kW MI 3152 H
Daugiafunkcinis instaliacijos prietaisas Metrel eurotest Nr. 20460581
Patikros data: 2025.01.31

Matavimų rezultatai:

Eil. Nr.	Elektros grandinės arba jos dalių pavadinimas	Laido, kabelio markė	Gyslų skaičius ir skerspjūvis mm²	Darbo įtampa, V	Izoliacijos varža, MΩ	Laidininko vientisumas Ω
1.	Indikacinis laidas	CYKY	2x1,5		1152	5

Išvada : Indikacinio laidininko izoliacijos varža tenkina EĮĮT ir EETET reikalavimus. Patikrinus PE dujotiekio indikacinio laidininko vientisumą, pažeidimų nenustatyta.

Matavimus atliko: ..... (parašas) Darbų vadovas Ričardas Šidlauskas (vardas, pavardė)

Darbų vadovas: ..... (parašas) G. Košiuškas (vardas, pavardė)

UAB "NORDIC METROLOGY SCIENCE"
DARIAUS IR GIRĖNO G. 38, LT-02189, VILNIUS, LIETUVA
+370 5 233 3393

VILNIUS DARIAUS IR GIRĖNO G. 38
KAUNAS E. OŽEŠKIENĖS G. 25
KLAIPĖDA LIEPŲ G. 54 K4
ŠIAULIAI BALTUPĖNŲ G. 1
PANEVĖŽYS J. JANONIO G. 3B

LMI
LIETUVOS METROLOGIJOS INSPEKCIJA

PATIKROS SERTIFIKATAS

Nr. NMS-2024-0033440

Data	2024.02.14
Puslapių skaičius	1 (vienas)
MP pavadinimas, tipas, Nr. matavimo ribos, tikslumas	Daugiafunkcinis instaliacijos matuoklis METREL EurotestXC 2,5kV MI 3152H Nr. 20460581 (0-550)V ± 2%; (0-1999) Ω ± 3%; (0,15MΩ-19,99 GΩ) ± 5%, (0-19,9/299,9) A ± (3...5)%;(0-9,99) kΩ ± (5-10)%; (0-499,9)Hz ±0,2%
MP savininko pavadinimas, įmonės kodas arba adresas	UAB KALISTARA, įm. k.300665864
Patikros metodo žymuo	SPM 135896117-02:2018
Naudotos etaloninės MP pavadinimas, tipas, Nr.	Kalibratorius Wavetek 9100 Nr. 40747, Varžynai: MSR-63, Nr. 03995; R4002, Nr. 1937; RH9A Nr. 41J-0875
Patikros protokolo registracijos Nr., data	2024.02.14 / 148257-1-1
Matavimo priemonė patikrinta (laboratorijos pavadinimas)	UAB „Nordic Metrology Science“ ,Jungtinė labaratorija, Šiaulių regiono laboratorija, Baltupėnų g.1, LT-78141, Šiauliai, 8 5 233 339, info@nordicmetrology.com
Išvada	Tinkamas
Patikros sertifikatas galioja iki	2025.02.13
Metrologas	Vyresnysis inžinierius metrologas Leonas Šileikis
Laboratorijos vadovas	Vyresnysis inžinierius metrologas Leonas Šileikis

KOPIJA TIKRA
Projektų administratorė
Aušra Kemzurienė

Dokumentą elektroniniu parašu
pasirašė LEONAS ŠILEIKIS
Data: 2024-02-14 14:04:00

emc

ENERGETIKŲ MOKYMO CENTRAS

PAŽYMĖJIMAS

Nr. 20-1-07158

Ričardas Šidlauskas

(vardas ir pavardė)

1982-05-28

(gimimo data)

-

(darbdavys)

VšĮ Energetikų mokymo centre (įm. k. 111966614)

(mokymo teikėjo pavadinimas, įmonės kodas)

2020 m. baigė Izoliacijos, įžeminimo ir įnulinimo varžų matuotojo energetikos darbuotojo mokymo programą Nr. EDMP-E-20-11, 2020-03-31 suderintą su Valstybine energetikos reguliavimo taryba

(mokymo programos trukmė, pavadinimas)

VšĮ Energetikų mokymo centro

(mokymo teikėjo pavadinimas)

Direktorius (pareigų pavadinimas) A. V. (parašas) Vaidas Mugauskas (vardas ir pavardė)

Pažymėjimo išdavimo data 2020 m. lapkričio 11 d.

KOPIJA TIKRA

Projektų administratorė
Aušra Kemzurienė

Bendrosios civilinės atsakomybės draudimo liudijimas / General liability insurance policy

Serija, Nr., metai / Series, No., year: 230 0018090 / 2024

Draudimo grupė / Insurance group: Bendrosios civilinės atsakomybės grupė / General Liability Insurance group **Draudimo rūšis / Insurance type:** Bendrosios civilinės atsakomybės draudimas / General Liability Insurance

Apdrausta pagal ADB „Compensa Vienna Insurance Group" Bendrosios civilinės atsakomybės draudimo taisykles, kurios patvirtintos „ADB Compensa Vienna Insurance Group" 2018 m. rugpjūčio mėn. 21 d. valdybos nutarimu, galiojančios nuo 2018 m. rugsėjo mėn. 17 d./ADB „Compensa Vienna Insurance Group" General Liability Insurance terms and conditions, approved by Resolution of the Board of ADB Compensa Vienna Insurance Group of 21 August 2018 and valid from 17 September 2018. Taisyklės skelbiamos: https://www.compensa.lt/bendroji-civiline-atsakomybe/#dokumentai

Draudimo laikotarpis nuo / Period of Insurance from **2024-03-05 00:00 iki** / to **2025-03-04 24:00** Išdavimo data / Date: 2024-03-04

Liudijimo tipas / Type of policy: Naujas / New

Draudėjas / Policyholder: KALISTARA, UAB, įmonės kodas 300665864, Felikso Vaitkaus g. 4, LT-77104 Šiauliai

Draudimo apsaugos galiojimo teritorija / Territory of insurance:

Lietuva - veiklos civilinei atsakomybei
Lietuva - produkto civilinei atsakomybei

Draudimo objektai / Insured objects

Draudimo objektas / Insurance object	Draudimo suma vienam draudžiamajam įvykiui / Sum insured for one event	Draudimo suma visam draudimo laikotarpiui / Aggregate limit	Išskaita kiekvienam įvykiui / Deductible per each occurrence	Įmoka / Premium
NT valdytojo civilinė atsakomybė / Civil liability of real estate manager	50.000,00 EUR	50.000,00 EUR	300,00 EUR	735,00 EUR
Veiklos civilinė atsakomybė / Operational liability	50.000,00 EUR	50.000,00 EUR	300,00 EUR	
Produkto civilinė atsakomybė / Product liability	50.000,00 EUR	50.000,00 EUR	300,00 EUR	

Bendra draudimo suma / Total sum insured (draudimo išmokų suma už visus draudžiamuosius įvykius sutarties galiojimo laikotarpiu) - **ne daugiau 50.000,00 EUR**

NT valdytojo civilinė atsakomybė / Civil liability of real estate manager
Draudimo apsauga galioja adresu - Pastatų inžinerinių sistemų ir lauko inžinerinių tinklų projektavimas, komplektavimas, montavimas ar įrengimas bei priežiūra. Draudimo apsauga galioja adresu- F.Vaitkaus g. 4, Šiauliai.

Veiklos civilinė atsakomybė / Operational liability
Apdrausta veikla - Pastatų inžinerinių sistemų ir lauko inžinerinių tinklų projektavimas, komplektavimas, montavimas ar įrengimas bei priežiūra

Produkto civilinė atsakomybė / Product liability
Apdraustas produktas - Pastatų inžinerinių sistemų ir lauko inžinerinių tinklų projektavimas, komplektavimas, montavimas ar įrengimas bei priežiūra

Draudikas / Insurer:
ADB „Compensa Vienna Insurance Group"

Skundų dėl draudiko ar tarpininko veiklos, taip pat ginčų ne teisme nagrinėjimo tvarka pateikiama atstovybėse ar www.compensa.lt / Procedures for the handling of complaints regarding the activities of the insurer or mediator, as well as out-of-court, settlement of disputes shall be provided at the representative offices or www.compensa.lt

Pardavimų departamento vadovas
DAINIUS BALTINAS

ADB Compensa Vienna Insurance Group
Draudimo sutartims
3

Draudimo sutartis sudaryta tarpininkaujant:
LINA SAPOŽNIKOVIENĖ, tel. +37061288630, el. p. lina.sapoznikoviene@compensa.lt
Draudiko atstovo Vardas Pavardė, spaudas bei parašas

Draudėjas / Policyholder:
Draudimo įmokos (jos dalies) sumokėjimas laikomas Draudėjo patvirtinimu, kad jis:
- susipažino su draudimo taisyklėmis https://www.compensa.lt/bendroji-civiline-atsakomybe/#dokumentai, jų turinys jam aiškus ir gavo jų kopiją;
- susipažino su Privatumo politika https://www.compensa.lt/privatumo-politika/;
- visa draudimo liudijime, jo prieduose bei prašyme sudaryti draudimo sutartį (jei jis pildomas) nurodyta informacija yra tiksli ir teisinga;
- sutinka sudaryti draudimo sutartį nurodytomis sąlygomis.

Draudimo įmokos (jos dalies) sumokėjimas laikomas Draudėjo (ne)sutikimu, kad ne gyvybės draudimo bendrovė ADB Compensa Vienna Insurance Group (https://www.compensa.lt/) (toliau – Compensa) ir/ar gyvybės draudimo bendrovė Compensa Life Vienna Insurance Group SE, veikianti per Lietuvos filialą, (https://www.compensalife.eu/LT/front.asp) (toliau – Compensa Life) teiktų informaciją apie draudimo paslaugas, produktus, specialius pasiūlymus, naujienas, akcijas, lojalumo programas, klaustų nuomonės apie siūlomas paslaugas.
Draudėjo asmens duomenys (vardas, pavardė, telefono numeris, el. pašto adresas, adresas) aukščiau nurodytu tikslu bus tvarkomi 24 mėn. nuo šios sutikimo davimo dienos.
☐ Compensa ir Compensa Life ☑ Compensa ☐ nesutinku
Draudėjas turi teisę bet kuriuo metu atšaukti šį sutikimą, kreipdamasis į Compensa klientų aptarnavimo skyrių, telefonu 19111, el. paštu tiesioginerinkodara@compensa.lt arba pakeisdamas atitinkamus nustatymus savitarnos ar mobiliosiose programose.

KOPIJA TIKRA
Projektų administratorė Aušra Kemzūraitė

KALISTARA, UAB, įmonės kodas: 300665864
Draudėjo (jo atstovo) Vardas, Pavardė, parašas (draudimo sutartį sudarant elektroninių ryšių priemonėmis, jį galioja be Draudėjo parašo)

Bendrosios civilinės atsakomybės draudimo liudijimas / General liability insurance policy

Serija, Nr., metai / Series, No., year: 230 0018090 / 2024

Papildomos sąlygos / Additional conditions

Bet kokie šiame dokumente esantys taisymai yra niekiniai ir negalioja / Any corrections in this document are null and void.

Draudėjas yra laikomas Apdraustuoju, jeigu šioje draudimo sutartyje nenurodyta kitaip / The Policyholder is considered the Insured, unless otherwise specified in this insurance contract.

1. Bendrosios civilinės atsakomybės draudimo taisyklių sąlyga Nr. 2 (Civilinės atsakomybės už žalą Apdraustojo nuomos, panaudos, išperkamosios nuomos ar panašių sutarčių pagrindais naudojamam nekilnojamam turtui (nuomininko civilinė atsakomybė) ir nekilnojamajam bei kilnojamajam turtui Apdraustajam vykdant šiuo polisu apdraustą veiklą). Patikėtu turtu šioje draudimo sutartyje laikoma:

1.1. išsinuomotos patalpos adresu: F.Vaitkaus g.4, Šiauliai (70 kv.m.) .Sublimitas draudimo sumos ribose vieno įvykio atveju ir per draudimo laikotarpį bendrai. Besąlyginė išskaita - 300 EUR;

1.2.išsinuomota (tik su rašytine sutartimi) statybinė technika. Sublimitas draudimo sumoje 15 000 EUR vieno įvykio atveju ir per draudimo laikotarpį bendrai. Besąlyginė išskaita - 300 EUR.

1.3.Apdraustojo remontuojamas, statomas pastatas/statinys ir/ar teritorija (esant pasirašytam priėmimo – perdavimo aktui). Sublimitas draudimo sumoje 15 000 EUR vieno įvykio atveju ir per draudimo laikotarpį bendrai. Besąlyginė išskaita - 300 EUR.

1.4. Neapdraudžiama Apdraustojo civilinė atsakomybė dėl patikėto turto vagystės / dingimo / praradimo / trečiųjų asmenų piktavališkos veiklos / taip pat dėl žalos kai jos priežastis yra įvairios gamtinės jėgos (audra, liūtis, kruša ir kt.).

1. 5.Patikėtu turtu nelaikoma – transporto priemonės (kurios pagal galiojančius teisės aktus privalo būti registruojamos), bet kokie dokumentai, kreditinės kortelės, vertybiniai popieriai, obligacijos, grynieji pinigai, brangakmeniai ir jų dirbiniai, brangieji (taurieji) metalai, juvelyriniai dirbiniai, muzikos instrumentai, meno, antikvariniai ir unikalūs dirbiniai, gyvūnai, elektroninė ir programinė įranga, duomenų laikmenos.

2. Papildoma draudimo sąlyga Nr. 8 Civilinės atsakomybės už žalą, padarytą tretiesiems asmenims priklausančioms transporto priemonėms arba (ir) konteineriams, vykdant pakrovimo, perkrovimo, iškrovimo darbus, įtraukimas. Draudimo sublimitas 15 000.00 EUR vienam draudžiamajam atvejui ir visam draudimo sutarties galiojimo likotarpiui. Besąlyginė išskaita - 300 EUR.

3. Papildoma draudimo sąlyga Nr. 9 Civilinės atsakomybės už žalą, padarytą sutartinių darbų ar paslaugų vykdymo metu statybos, žemės ūkio mašinomis, savaeigėmis transporto priemonėmis, įtraukimas. Draudimo sublimitas 15 000.00 EUR vienam draudžiamajam atvejui ir visam draudimo sutarties galiojimo likotarpiui. Besąlyginė išskaita - 300 EUR.

4. Papildoma draudimo sąlyga Nr. 10 Civilinės atsakomybės už žalą, padarytą atliekant statybos darbus, įtraukimas. Statybos darbai šios sutarties prasme - Pastatų inžinerinių sistemų ir lauko inžinerinių tinklų projektavimas, komplektavimas, montavimas ar įrengimas bei priežiūra. Sublimitas draudimo sumos ribose vieno įvykio atveju ir per draudimo laikotarpį bendrai. Besąlyginė išskaita - 300 EUR

4.1 Jei statybos darbai, kaip statybos projektas yra drausti statybos ir/ar montavimo darbų (toliau – CAR) draudimu įtraukiant civilinės atsakomybės draudimo apimtį ir/arba Rangovo privalomojo civilinės atsakomybės (toliau – RPCA), ir/arba pagal Statinio statybos, rekonstravimo, remonto, atnaujinimo (modernizavimo), griovimo ar kultūros paveldo statinio tvarkomųjų statybos darbų ir civilinės atsakomybės privalomojo draudimo (toliau – Privalomojo draudimo) taisykles, tai pagal šią draudimo sutartį atlyginami nuostoliai tiek, kiek jų neatlygina CAR, RPCA ir/arba Privalomojo draudimo sutartis.

5. Nedraudžiama Apdraustojo civilinė atsakomybė, kylanti dėl:

- darbų, vykdomų naftos perdirbimo įmonėse, energetikos pramonės, branduolinės energetikos įmonėse, oro ir/ar jūrų uostuose bei jų teritorijose (išskyrus administracinės paskirties statinius); -statinių griovimo, sprogdinimo darbų; -bet kokių povandeninių darbų; -viadukų, tiltų, tunelių, hidrotechninių statinių statybos darbų; -gruntinių vandenų lygio pasikeitimo;
- bet kokios žalos, padarytos dėl ar susijusios su klaidingu, netinkamu ar nepakankamu patarimu ar instrukcija, tyrimo rezultatų ar matavimo, skaičiavimo, piešinio (brėžinio), programinės įrangos, darbo instrukcijos, o taip pat dėl bet kokios profesinės veiklos vykdymo, bei dėl bet kokių veiksmų, klaidų ar pareigų, kurie susiję su šia veikla;
- nuostolių, sukeltų atliekant karštuosius darbus (suvirinimo, pjaustymo, litavimo, išdeginimo, tirpinimo ir kitų darbų, kurių metu gali atsirasti arba atsiranda kibirkščių, ugnies, dujų liepsnų), jei Apdraustasis nėra praėjęs specialių mokymų ir neturi kompetentingos valstybinės institucijos leidimo vykdyti tokius darbus;

Draudikas / Insurer:
ADB „Compensa Vienna Insurance Group"

Skundų dėl draudiko ar tarpininko veiklos, taip pat ginčų ne teisme nagrinėjimo tvarka pateiklama atstovybėse ar www.compensa.lt / Procedures for the handling of complaints regarding the activities of the insurer or mediator, as well as out-of-court, settlement of disputes shall be provided at the representative offices or www.compensa.lt

ADB Compensa Vienna Insurance Group
Draudimo sutartims
3

Pardavimų departamento vadovas
DAINIUS BALTINAS

Draudimo sutartis sudaryta tarpininkaujant:
LINA SAPOŽNIKOVIENĖ, tel. +37061288630, el. p. lina.sapoznikoviene@compensa.lt
Draudiko atstovo Vardas Pavardė, spaudas bei parašas

Draudėjas / Policyholder:
Draudimo įmokos (jos dalies) sumokėjimas laikomas Draudėjo patvirtinimu, kad jis:
- susipažino su draudimo taisyklėmis https://www.compensa.lt/bendroji-civiline-atsakomybe/#dokumentai, jų turinys jam aiškus ir gavo jų kopiją;
- susipažino su Privatumo politika https://www.compensa.lt/privatumo-politika/;
- visa draudimo liudijime, jo prieduose bei prašyme sudaryti draudimo sutartį (jei jis pildomas) nurodyta informacija yra tiksli ir teisinga;
- sutinka sudaryti draudimo sutartį nurodytomis sąlygomis.

Draudimo įmokos (jos dalies) sumokėjimas laikomas Draudėjo (ne)sutikimu, kad ne gyvybės draudimo bendrovė ADB Compensa Vienna Insurance Group (https://www.compensa.lt/) (toliau – Compensa) ir/ar gyvybės draudimo bendrovė Compensa Life Vienna Insurance Group SE, veikianti per Lietuvos filialą, (https://www.compensalife.eu/LT/front.asp) (toliau – Compensa Life) teiktų informaciją apie draudimo paslaugas, produktus, specialius pasiūlymus, naujienas, akcijas, lojalumo programas, klaustų nuomonės apie siūlomas paslaugas.

Draudėjo asmens duomenys (vardas, pavardė, telefono numeris, el. pašto adresas, adresas) aukščiau nurodytu tikslu bus tvarkomi 24 mėn. nuo šios sutikimo davimo dienos.

☐ Compensa ir Compensa Life ☑ Compensa ☐ nesutinku

Draudėjas turi teisę bet kuriuo metu atšaukti šį sutikimą, kreipdamasis į Compensa klientų aptarnavimo skyrių, telefonu 19111, el. paštu tiesioginerinkodara@compensa.lt arba pakeisdamas atitinkamus nustatymus savitarnos ar mobiliosiose programose.

KOPIJA TIKRA
Projektų administratorė
Aušra K...

KALISTARA, UAB, įmonės kodas: 300665864
Draudėjo (jo atstovo) Vardas, Pavardė, parašas (draudimo sutartį sudarant elektroninių ryšių priemonėmis, įrašoma ir Draudėjo parašo)

Bendrosios civilinės atsakomybės draudimo liudijimas / General liability insurance policy

Serija, Nr., metai / Series, No., year: 230 0018090 / 2024

Papildomos sąlygos / Additional conditions

- bet kokių darbų statybos / remonto / montavimo darbų laivuose bei dėl Apdraustojo pagamintos produkcijos, naudojamos laivų statyboje ir / ar remonte;
- žalos, padarytos trečiųjų asmenų turtui, sveikatai ir/ar gyvybei Apdraustojo parduotais ir / ar sumontuotais produktais, kurie neturi atitikties deklaracijos pagal galiojančius LR / ES teisės aktus;
- inžinerinių statinių/statinio inžinerinių sistemų hidraulinių bandymų bei inžinerinių statinių/statinio inžinerinių sistemų techninės priežiūros / administravimo;
- veiklos ir/ar suteiktų paslaugų nepakankamo saugumo, nesuveikimo ir/ar netinkamo suveikimo; dėl nutrūkusių pramoninių procesų ir/ar ryšio nepateikimo, ne visiško, dalinio ir/ar per didelio pateikimo.

6. Draudimo apsauga negalioja jei veiklos atlikimo metu Apdraustasis nesivadovavo kabelinių požeminių kanalų, vandens, dujų vamzdžių, elektros kabelių linijų ir kt. Apdraustojo veiklai vykdyto reikalingais planais, rekomendacijomis, nurodymais, ir kitais dokumentais.
7. Nedraudžiamaisiais įvykiais laikomi reikalavimai atlyginti bet kokia žalą, atsiradusią dėl Apdraustojo atliekamų ir/ ar atliktų darbų, sumontuotos, renovuotos ar įrengtos įrangos produktyvumo, efektyvumo, funkcijų kokybės, kiekio, tikslumo, taip pat dėl žalos, atsiradusios dėl negalėjimo naudotis įranga.
8. Bendrosios civilinės atsakomybės draudimo taisyklių sąlyga Nr. 19 (dėl neturtinės žalos) – sublimitas draudimo sumos ribose vieno įvykio atveju ir per draudimo laikotarpį bendrai. Besąlyginė išskaita 300 EUR.
9. Neapdraudžiama Apdraustojo civilinė atsakomybė dėl patalpų, pastatų, kurie išnuomoti, ar kitokios sutarties ar susitarimo pagrindu perleisti kitų asmenų veiklai vykdyti.
10. Neapdraudžiama Apdraustojo civilinė atsakomybė dėl bet kokios kitokios veiklos vykdymo ir su tuo susijusi Apdraustojo civilinė atsakomybė dėl bet kokios kitos produkcijos.
11. Papildoma draudimo sąlyga Nr.21 Išplėstinio laikotarpio reikalavimui pateikti įtraukimas. Išplėstinis pranešimo laikotarpis – 6 mėnesiai.
12. Papildoma draudimo sąlyga Nr.20 Retroaktyvios datos įtraukimas. Retroaktyvus laikotarpis - 6 mėnesiai.
13. Papildoma draudimo sąlyga Nr.4 Civilinės atsakomybės už gamtai padarytą žalą, susijusią su kokių nors kenksmingų medžiagų emisija, įtraukimas (72 valandų sąlyga). Sublimitas draudimo sumoje 15 000 EUR vienam draudžiamajam įvykiui ir visam draudimo sutarties galiojimo laikotarpiui - 15 000 EUR. Besąlyginė išskaita 300 EUR.
14. Kitos sąlygos – pagal Bendrosios civilinės atsakomybės draudimo taisykles.
15. Draudėjas aiškiai ir vienareikšmiškai pareiškia, kad jam nėra pareikšti jokie reikalavimai ir/ar pretenzijos dėl vykdomos veiklos, taip pat draudėjui nėra žinomos jokios aplinkybės dėl kurių gali būti pareikšti tokie reikalavimai ir / ar pretenzijos dėl vykdomos veiklos. Šio pareiškimo atitikimas tikrovei yra esminė sąlyga, kuriai esant draudikas sutinka sudaryti šią draudimo sutartį. Paaiškėjus, kad šis pareiškimas neatitinka tikrovei, tai yra laikoma esminiu draudimo sutarties sąlygų pažeidimu, kuriam esant draudikui neatsiranda jokia piniginė prievolė, įskaitant prievolę mokėti draudimo išmoką.

Per paskutinius 5 metus bendrosios civilinės atsakomybės draudime žalų neturėjau.

Draudikas / Insurer:
ADB „Compensa Vienna Insurance Group"

Skundų dėl draudiko ar tarpininko veiklos, taip pat ginčų ne teisme nagrinėjimo tvarka pateikiama atstovybėse ar www.compensa.lt / Procedures for the handling of complaints regarding the activities of the insurer or mediator, as well as out-of-court, settlement of disputes shall be provided at the representative offices or www.compensa.lt

ADB Compensa Vienna Insurance Group
Draudimo sutartims
3

Pardavimų departamento vadovas
DAINIUS BALTINAS

Draudimo sutartis sudaryta tarpininkaujant:
LINA SAPOŽNIKOVIENĖ, tel. +37061288630, el. p. lina.sapoznikoviene@compensa.lt

Draudiko atstovo Vardas Pavardė, spaudas bei parašas

Draudėjas / Policyholder:
Draudimo įmokos (jos dalies) sumokėjimas laikomas Draudėjo patvirtinimu, kad jis:
- susipažino su draudimo taisyklėmis https://www.compensa.lt/bendroji-civiline-atsakomybe//#dokumentai, jų turinys jam aiškus ir gavo jų kopiją;
- susipažino su Privatumo politika https://www.compensa.lt/privatumo-politika/;
- visa draudimo liudijime, jo prieduose bei prašyme sudaryti draudimo sutartį (jei jis pildomas) nurodyta informacija yra tiksli ir teisinga;
- sutinka sudaryti draudimo sutartį nurodytomis sąlygomis.

Draudimo įmokos (jos dalies) sumokėjimas laikomas Draudėjo (ne)sutikimu, kad ne gyvybės draudimo bendrovė ADB Compensa Vienna Insurance Group (https://www.compensa.lt/) (toliau – Compensa) ir/ar gyvybės draudimo bendrovė Compensa Life Vienna Insurance Group SE, veikianti per Lietuvos filialą, (https://www.compensalife.eu/LT/front.asp) (toliau – Compensa Life) teiktų informaciją apie draudimo paslaugas, produktus, specialius pasiūlymus, naujienas, akcijas, lojalumo programas, klaustų nuomonės apie siūlomas paslaugas.

Draudėjo asmens duomenys (vardas, pavardė, telefono numeris, el. pašto adresas, adresas) aukščiau nurodytu tikslu bus tvarkomi 24 mėn. nuo šios sutikimo davimo dienos.

☐ Compensa ir Compensa Life ☑ Compensa ☐ nesutinku

Draudėjas turi teisę bet kuriuo metu atšaukti šį sutikimą, kreipdamasis į Compensa klientų aptarnavimo skyrių, telefonu 19111, el. paštu tiesioginerinkodara@compensa.lt arba pakeisdamas atitinkamus nustatymus savitarnos ar mobiliosiose programose.

KOPIJA TIKRA
Projektų administratorė
Aušra Kemzurienė

KALISTARA, UAB, įmonės kodas: 300665864

Draudėjo (jo atstovo) Vardas, Pavardė, parašas (draudimo sutartį sudarant elektroninių ryšių priemonėmis, jį galioja be Draudėjo parašo)

SEB

MOKĖJIMO NURODYMAS NR. 3954 PATVIRTINIMAS
PAYMENT ORDER NO. 3954 DEBIT ADVICE

Mokėtojo duomenys / Payer's data

Vardas ir pavardė arba pavadinimas / Name
UAB "KALISTARA"

Mokėtojo kodas / Payer's identifier
300665864 Įmonės kodas

Sąskaitos numeris (IBAN) ir valiuta / No. (IBAN) and currency of account
LT377044060007842464 EUR

Gavėjo duomenys / Beneficiary's data

Vardas ir pavardė arba pavadinimas / Name
COMPENSA VIENNA INSURANCE GROUP ADB

Gavėjo kodas / Beneficiary's identifier
304080146 Įmonės kodas

Sąskaitos numeris (IBAN) / No. (IBAN) of account
LT237044060001247492

Gavėjo banko SWIFT kodas (BIC), pavadinimas ir adresas / Beneficiary's bank BIC, name and address
CBVILT2X, AB SEB bankas, Konstitucijos pr. 24,Vilnius,08105

Suma (skaitmenimis ir žodžiais) ir valiuta / Amount of payment (in numbers and words) and currency
183.75 (šimtas aštuoniasdešimt trys .75) EUR

Mokėjimo paskirtis / Details of payment
2300018090/2024 (183,75), COM1809370

Unikalus mokėjimo kodas / Originator´s reference to the credit transfer (EndToEndID)
3954

Komisinis mokestis / Commission fee
0.00

Mokesčių sąskaitos numeris ir valiuta / Commission fee account and currency

Banko patvirtinimas / Bank's confirmation

Mobilioji programėlė / Mobile application
RO1385949712 2024-03-05 14:49:34

SEB

MOKĖJIMO NURODYMAS NR. 3954 PATVIRTINIMAS
PAYMENT ORDER NO. 3954 DEBIT ADVICE

Mokėtojo duomenys / Payer's data

Vardas ir pavardė arba pavadinimas / Name
UAB "KALISTARA"

Mokėtojo kodas / Payer's identifier
300665864 Įmonės kodas

Adresas / Address
TILŽĖS G. 74 ŠIAULIŲ M. 78140 LTU

Sąskaitos numeris (IBAN) ir valiuta / No. (IBAN) and currency of account
LT377044060007842464 EUR

Gavėjo duomenys / Beneficiary's data

Vardas ir pavardė arba pavadinimas / Name
COMPENSA VIENNA INSURANCE GROUP ADB

Gavėjo kodas / Beneficiary's identifier
304080146 Įmonės kodas

Sąskaitos numeris (IBAN) / No. (IBAN) of account
LT237044060001247492

Gavėjo banko SWIFT kodas (BIC), pavadinimas ir adresas / Beneficiary's bank BIC, name and address
CBVILT2X, AB SEB bankas, Konstitucijos pr. 24,Vilnius,08105

Suma (skaitmenimis ir žodžiais) ir valiuta / Amount of payment (in numbers and words) and currency
183.75 (šimtas aštuoniasdešimt trys .75) EUR

Mokėjimo paskirtis / Details of payment
2300018090/2024 (183,75), COM1809370

Unikalus mokėjimo kodas / Originator´s reference to the credit transfer (EndToEndID)
3954

Komisinis mokestis / Commission fee
0.00

Mokesčių sąskaitos numeris ir valiuta / Commission fee account and currency

Banko patvirtinimas / Bank's confirmation

Mobilioji programėlė / Mobile application
RO1493698704 2024-06-12 05:32:57

SEB

MOKĖJIMO NURODYMAS NR. 3871 PATVIRTINIMAS
PAYMENT ORDER NO. 3871 DEBIT ADVICE

Mokėtojo duomenys / Payer's data

Vardas ir pavardė arba pavadinimas / Name
UAB "KALISTARA"

Mokėtojo kodas / Payer's identifier
300665864 Įmonės kodas

Adresas / Address
TILŽĖS G. 74 ŠIAULIŲ M. 78140 LTU

Sąskaitos numeris (IBAN) ir valiuta / No. (IBAN) and currency of account
LT377044060007842464 EUR

Gavėjo duomenys / Beneficiary's data

Vardas ir pavardė arba pavadinimas / Name
COMPENSA VIENNA INSURANCE GROUP ADB

Gavėjo kodas / Beneficiary's identifier
304080146 Įmonės kodas

Sąskaitos numeris (IBAN) / No. (IBAN) of account
LT237044060001247492

Gavėjo banko SWIFT kodas (BIC), pavadinimas ir adresas / Beneficiary's bank BIC, name and address
CBVILT2X, AB SEB bankas, Konstitucijos pr. 24,Vilnius,08105

Suma (skaitmenimis ir žodžiais) ir valiuta / Amount of payment (in numbers and words) and currency
183.75 (šimtas aštuoniasdešimt trys .75) EUR

Mokėjimo paskirtis / Details of payment
2300018090 (183,75),

Unikalus mokėjimo kodas / Originator´s reference to the credit transfer (EndToEndID)
3871

Komisinis mokestis / Commission fee
0.00

Mokesčių sąskaitos numeris ir valiuta / Commission fee account and currency

Banko patvirtinimas / Bank's confirmation

Mobilioji programėlė / Mobile application
RO1585127830 2024-09-04 10:20:52

SSVA
STATYBOS SEKTORIAUS
VYSTYMO AGENTŪRA

Viešoji įstaiga • kodas 305997589 • Linkmenų g. 28-1, LT-08217 Vilnius
tel. +370-700-15100 • el. p. agentura@ssva.lt • www.ssva.lt

Išrašas iš statybos specialistų kvalifikacijos atestatų ir teisės pripažinimo dokumentų registro

SPECIALISTAS	
Vardas, pavardė:	**Gintaras Košinskas**

TEISĖS DOKUMENTAS			
Numeris:	**41505**	Ar galioja:	**TAIP**
Pirmą kartą išduotas:	**2023-09-15**		
Dokumento tipas:	Kvalifikacijos atestatas		

SUTEIKTA TEISĖ	
Nuo 2023-09-15 iki 2023-12-22	Suteikta teisė eiti ypatingojo statinio specialiųjų statybos darbų vadovo pareigas. Statiniai: gyvenamieji ir negyvenamieji pastatai, inžineriniai tinklai (dujų, išskyrus magistralinius dujotiekius; šilumos). Darbo sritys: dujų tinklų tiesimas; statinio dujų inžinerinių sistemų įrengimas; šilumos tiekimo tinklų tiesimas; šilumos gamybos įrenginių (iki 1 MW galios) montavimas; statinio šildymo inžinerinių sistemų įrengimas.
Nuo 2023-12-22 iki 2024-02-12	Suteikta teisė eiti ypatingojo statinio specialiųjų statybos darbų vadovo pareigas. Statiniai: gyvenamieji ir negyvenamieji pastatai, inžineriniai tinklai (dujų, išskyrus magistralinius dujotiekius; šilumos), taip pat minėti statiniai, esantys kultūros paveldo objekto teritorijoje, jo apsaugos zonoje, kultūros paveldo vietovėje. Darbo sritys: šilumos tiekimo tinklų tiesimas; šilumos gamybos įrenginių (iki 1 MW galios) montavimas; statinio šildymo inžinerinių sistemų įrengimas; dujų tinklų tiesimas; statinio dujų inžinerinių sistemų įrengimas.
Nuo 2024-02-12	Suteikta teisė eiti ypatingojo statinio specialiųjų statybos darbų vadovo pareigas. Statiniai: gyvenamieji ir negyvenamieji pastatai, inžineriniai tinklai (dujų, išskyrus magistralinius dujotiekius; vandentiekio; šilumos; nuotekų šalinimo), taip pat minėti statiniai, esantys kultūros paveldo objekto teritorijoje, jo apsaugos zonoje, kultūros paveldo vietovėje. Darbo sritys: vandentiekio ir nuotekų šalinimo tinklų tiesimas; betranšėjis inžinerinių tinklų tiesimas; statinio vandentiekio ir nuotekų šalinimo inžinerinių sistemų įrengimas; šilumos tiekimo tinklų tiesimas; šilumos gamybos įrenginių (iki 1 MW galios) montavimas; statinio šildymo inžinerinių sistemų įrengimas; dujų tinklų tiesimas; statinio dujų inžinerinių sistemų įrengimas; statinių vidaus gaisrinio vandentiekio sistemų įrengimas, lauko gaisrinio vandentiekio tinklų įrengimas.

Duomenys atnaujinti: 2024-10-31. Paieškos data: 2024-11-08.

Išrašas atspausdintas: .....

Išrašą atspausdino: .....
(vardas, pavardė, parašas)

KOPIJA TIKRA
Projektų administratorė
Aušra Kemzurienė

SSVA
STATYBOS SEKTORIAUS
VYSTYMO AGENTŪRA

Viešoji įstaiga • kodas 305997589 • Linkmenų g. 28-1, LT-08217 Vilnius
tel. +370-700-15100 • el. p. agentura@ssva.lt • www.ssva.lt

Išrašas iš statybos specialistų kvalifikacijos atestatų ir teisės pripažinimo dokumentų registro

SPECIALISTAS	
Vardas, pavardė:	**Vytautas Augustinas**

TEISĖS DOKUMENTAS			
Numeris:	**33157**	Ar galioja:	**TAIP**
Pirmą kartą išduotas:	**2014-06-25**		
Dokumento tipas:	Kvalifikacijos atestatas		

SUTEIKTA TEISĖ	
Nuo 2014-06-25 iki 2015-01-20	Suteikta teisė eiti ypatingo statinio specialiųjų statybos darbų vadovo ir ypatingo statinio specialiųjų statybos darbų techninės priežiūros vadovo pareigas. Statiniai: gyvenamieji ir negyvenamieji pastatai; inžineriniai tinklai: vandentiekio ir nuotekų šalinimo, kiti inžineriniai tinklai; kiti statiniai. Darbo sritis: vandentiekio ir nuotekų šalinimo tinklų tiesimas; betranšėjis inžinerinių tinklų tiesimas; statinio vandentiekio ir nuotekų šalinimo inžinerinių sistemų įrengimas; statinio šildymo, vėdinimo ir oro kondicionavimo inžinerinių sistemų įrengimas; statinio dujų inžinerinių sistemų įrengimas; šildymo, dujų, naftos ar kito kuro technologinių inžinerinių sistemų įrenimas.
Nuo 2015-01-20 iki 2022-05-27	Suteikta teisė eiti ypatingo statinio specialiųjų statybos darbų vadovo ir ypatingo statinio specialiųjų statybos darbų techninės priežiūros vadovo pareigas. Statiniai: visi statiniai (išskyrus branduolinės energetikos objektų statinius). Darbo sritis: vandentiekio ir nuotekų šalinimo tinklų tiesimas; betranšėjis inžinerinių tinklų tiesimas; statinio vandentiekio ir nuotekų šalinimo inžinerinių sistemų įrengimas; šilumos tiekimo tinklų tiesimas; statinio šildymo, vėdinimo ir oro kondicionavimo inžinerinių sistemų įrengimas; statinio dujų inžinerinių sistemų įrengimas; šildymo, dujų, naftos ar kito kuro technologinių inžinerinių sistemų įrengimas.
Nuo 2022-05-27	Suteikta teisė eiti ypatingojo statinio specialiųjų statybos darbų vadovo ir ypatingojo statinio specialiųjų statybos darbų techninės priežiūros vadovo pareigas. Statiniai: gyvenamieji ir negyvenamieji pastatai, susisiekimo komunikacijos, inžineriniai tinklai, hidrotechnikos statiniai, kiti inžineriniai statiniai, taip pat minėti statiniai, esantys kultūros paveldo objekto teritorijoje, jo apsaugos zonoje, kultūros paveldo vietovėje. Darbo sritys: vandentiekio ir nuotekų šalinimo tinklų tiesimas; betranšėjis inžinerinių tinklų tiesimas; statinio vandentiekio ir nuotekų šalinimo inžinerinių sistemų įrengimas; šilumos tiekimo tinklų tiesimas; statinio šildymo, vėdinimo ir oro kondicionavimo inžinerinių sistemų įrengimas; statinio dujų inžinerinių sistemų įrengimas; šildymo, dujų, naftos ar kito kuro technologinių inžinerinių sistemų įrengimas.

KVALIFIKACIJOS TOBULINIMAS / TPD PATVIRTINIMAS	
2019-06-20	Pateikti kvalifikacijos tobulinimą įrodantys dokumentai pripažinti tinkamais.
2024-07-11	Pateikti kvalifikacijos tobulinimą įrodantys dokumentai pripažinti tinkamais.

Duomenys atnaujinti: 2024-11-08. Paieškos data: 2024-11-11.

KOPIJA TIKRA
Projektų administratorė
Aušra Kemzurienė

Išrašas atspausdintas: .....

Išrašą atspausdino: .....

SSVA
STATYBOS SEKTORIAUS VYSTYMO AGENTŪRA

Viešoji įstaiga • kodas 305997589 • Linkmenų g. 28-1, LT-08217 Vilnius
tel. +370-700-15100 • el. p. agentura@ssva.lt • www.ssva.lt

Išrašas iš statybos veiklos įmonių kvalifikacijos atestatų ir teisės pripažinimo dokumentų registro

RANGOVAS	
Pavadinimas:	**UAB "Kalistara"**
Kodas:	300665864
Adresas:	Felikso Vaitkaus g. 4, LT-77104 Šiauliai

TEISĖS DOKUMENTAS			
Numeris:	**7097**	Ar galioja:	**TAIP**
Pirmą kartą išduotas:	**2012-05-18**		
Dokumento tipas:	KA		

...ITEIKTA TEISĖ	
Nuo 2012-05-18 iki 2013-05-23	Suteikiama teisė būti ypatingo statinio statybos rangovu. Statiniai: gyvenamieji ir negyvenamieji pastatai; inžineriniai tinklai: vandentiekio, nuotekų šalinimo. Statybos darbų sritys: vandentiekio ir nuotekų šalinimo tinklų tiesimas, statinio vandentiekio ir nuotekų šalinimo inžinerinių sistemų įrengimas, statinio šildymo, vėdinimo ir oro kondicionavimo inžinerinių sistemų įrengimas, statinio inžinerinių sistemų paleidimo ir derinimo darbai.
Nuo 2013-05-23	Suteikiama teisė būti ypatingo statinio statybos rangovu. Statiniai: gyvenamieji ir negyvenamieji pastatai; inžineriniai tinklai: dujų (išskyrus magistralinius dujotiekius), vandentiekio, šilumos tiekimo, nuotekų šalinimo. Statybos darbų sritys: vandentiekio ir nuotekų šalinimo tinklų tiesimas; statinio vandentiekio ir nuotekų šalinimo inžinerinių sistemų įrengimas; šilumos tiekimo tinklų tiesimas; statinio šildymo, vėdinimo ir oro kondicionavimo inžinerinių sistemų įrengimas; dujų tinklų tiesimas; statinio dujų inžinerinių sistemų įrengimas; statinio elektros inžinerinių sistemų įrengimas; procesų valdymo ir automatizavimo sistemų įrengimas.

Duomenys atnaujinti: 2024-10-15. Paieškos data: 2024-11-08.

...ašas atspausdintas: _____

Išrašą atspausdino: _____
(vardas, pavardė, parašas)

KOPIJA TIKRA

Projektų administratorė
Aušra Kemzurienė

Gamtinių dujų įrenginių įrengimas

Rūšis	Atestatas
Išduodanti institucija	Valstybinė energetikos reguliavimo taryba Įm. k. 188706554 Vilnius, Verkių g. 25C-1

Licencijos gavėjai	Teisinė forma	Uždaroji akcinė bendrovė
	Pavadinimas	UAB "Kalistara"
	Kodas	300665864
	Buveinės adresas	Šiauliai, Tilžės g. 74
	El. paštas	info@kalistara.lt

	Kodas	Pavadinimas	Komentaras
Veiklos duomenys	3012	Gamtinių dujų įrenginių įrengimas	**1. Mažo ir vidutinio slėgio (ne didesnio kaip 5 bar didžiausiojo darbinio dujų slėgio) gamtinių dujų skirstymo sistemų (skirstomųjų dujotiekių ir įrenginių) įrengimas.** **2. Mažo ir vidutinio slėgio (ne didesnio kaip 5 bar didžiausiojo dujų darbinio slėgio) vartotojo gamtinių dujų sistemų įrengimas.** **3. Gamtinių dujų sistemų pastatuose (išskyrus ypatinguosius statinius) įrengimas.**

Numeris	GDI-0077
Galioja iki	2027-08-08
Būsena	Licencijos (leidimo) išdavimas
Registracijos data	2022-08-10
Inspekcijos sprendimo data	2022-08-09
Inspekcijos sprendimo numeris	SA-2103
Išduodančios institucijos atstovai	Renatas Pocius
Pirma registracijos data	2022-08-09
Licencija archyvuota	

KOPIJA TIKRA
Projektų administratorė
Aušra Kemzurienė

Atestatas energetikos įrenginiams eksploatuoti

Rūšis	Atestatas
Išduodanti institucija	Valstybinė energetikos reguliavimo taryba Įm. k. 188706554 Vilnius, Verkių g. 25C-1

Licencijos gavėjai	Teisinė forma	Uždaroji akcinė bendrovė
	Pavadinimas	UAB "Kalistara"
	Kodas	300665864
	Buveinės adresas	Šiauliai, Tilžės g. 74
	El. paštas	info@kalistara.lt

	Kodas	Pavadinimas	Komentaras
Veiklos duomenys	2380	Energetikos įrenginių eksploatacijos veikla \ Eksploatuoti gamtinių dujų įrenginius	**10. Skirstomųjų dujotiekių vamzdynų ir įrenginių remonto darbai.** **11. Skirstomųjų dujotiekių vamzdynų ir jų įrenginių bandymo darbai.** **12. Skirstomųjų dujotiekių vamzdynų ir jų įrenginių techninės priežiūros darbai.** **17. Dujotiekių ir jų įrenginių paleidimo ir derinimo darbai.** **18. Vartotojų dujotiekių ir jų įrenginių eksploatavimo darbai.** **19. Dujinių prietaisų ir dujinių technologinių įrenginių eksploatavimo darbai.**

Numeris	GD-0294
Galioja iki	2027-07-28
Būsena	Licencijos (leidimo) išdavimas
Registracijos data	2022-08-01
Inspekcijos sprendimo data	2022-07-29
Inspekcijos sprendimo numeris	SA-2091
Išduodančios institucijos atstovai	Jonas Makauskas
Pirma registracijos data	2010-05-28
Licencija archyvuota	

KOPIJA TIKRA
Projektų administratorė
Aušra Kemzurienė

PROJEKTAI CO
Projektavimas / Geodezija / Techninė priežiūra
Design / Geodesy / Technical supervision

Pastatai
Buildings

Inžineriniai statiniai
Engineering structures

Energetika
Energy

STATINIO PROJEKTO PAVADINIMAS:	**LIETUVOS KARIUOMENĖS KARINIŲ ORO PAJĖGŲ AVIACIJOS BAZĖS PRIEŠGAISRINĖS SAUGOS ANGARO (LAKŪNŲ G. 3, ŠIAULIAI) KARTU SU AERODROMO PRIEŽIŪROS TECHNIKOS GARAŽAIS, PLOVYKLA IR PRIVAŽIAVIMO KELIAIS STATYBOS PROJEKTAS**
STATYTOJAS:	LIETUVOS KARIUOMENĖ
UŽSAKOVAS:	HSC BALTIC, UAB
STATINIO PROJEKTO NUMERIS:	23060.01
STATINIO PROJEKTO ETAPAS:	DARBO PROJEKTAS
STATYBOS RŪŠIS:	NAUJA STATYBA
STATINIO ADRESAS:	ŠIAULIAI, LAKŪNŲ G. 3
STATINIO KATEGORIJA:	YPATINGASIS STATINYS
STATINIO PASKIRTIS:	SPECIALIOSIOS PASKIRTIES PASTATAS
STATINIO PROJEKTO DALIS:	LAUKO DUJOTIEKIO DALIS
BYLOS ŽYMUO:	LD
BYLOS LAIDOS ŽYMUO:	0
BYLOS IŠLEIDIMO DATA:	2023-10-19

Pareigos	Atest. Nr.	Parašas	V. Pavardė
Direktorius			J. LAURINAVIČIUS
PV	37399		T. GUDAITIS
PDV	37699		D. MICKEVIČIENĖ

TAIP PASTATYTA

Girtautas Kisinskas

„Projektai ir Co", UAB
Įmonės kodas: 304317225
PVM kodas: LT100010333417

Adresas:
Ateities pl. 31, 52167
Kaunas, Lietuva

Tel. +370 447 70120 / +370 698 51552
El. p.: projektavimas@zilinskis.com,
www.projektai.co

BYLOS (SEGTUVO) SUDĖTIES ŽINIARAŠTIS

1. STATINIO PROJEKTO DALIES BYLŲ SUDĖTIES ŽINIARAŠTIS

Eil. Nr.	Bylos (segtuvo) žymuo	Laida	Bylos (segtuvo) pavadinimas	Pastabos
1.	LD	0	Lauko dujotiekio dalis	

2. STATINIO PROJEKTO DALIES BYLOS (SEGTUVO) DOKUMENTŲ ŽINIARAŠTIS

Eil. Nr.	Dokumento žymuo	Lapų sk.	Laida	Dokumento pavadinimas	Pastabos
Tekstiniai dokumentai					
1.	23060.01-01-DP-LD.PSZ	1	0	Projekto sudėties žiniaraštis	
2.	23060.01-01-DP-LD.BSZ	1	0	Bylos (segtuvų) sudėties žiniaraštis	
3.	23060.01-01-DP-LD.AR	3	0	Aiškinamasis raštas	
4.	23060.01-01-DP-LD.SZ	3	0	Sąnaudų kiekių žiniaraštis	
Grafiniai dokumentai					
1.	23060.01-01-DP-LD.B-01	7	0	Planas su dujotiekiu M 1:500	
2.	23060.01-01-DP-LD.B-02	6	0	Dujotiekio išilginis profilis Mh 1:500; Mv 1:100	
3.	23060.01-01-DP-LD.B-03	1	0	SDRAĮ su reguliatoriumi FEX L (Q-100m³/h) ir vieta rotaciniam dujų skaitikliui G-65 principinė schema	
Pridedamieji dokumentai					
1.	23-05280D			Prisijungimo sąlygos	

0	2023-10-19	STATYBAI			
LAIDA	DATA	LAIDOS STATUSAS. KEITIMŲ PRIEŽASTIS (JEI TAIKOMA)			
KVAL. PATV. DOK. NR.	PROJEKTAI CO			STATINIO PROJEKTO PAVADINIMAS LIETUVOS KARIUOMENĖS KARINIŲ ORO PAJĖGŲ AVIACIJOS BAZĖS PRIEŠGAISRINĖS SAUGOS ANGARO (LAKŪNŲ G. 3, ŠIAULIAI) KARTU SU AERODROMO PRIEŽIŪROS TECHNIKOS GARAŽAIS, PLOVYKLA IR PRIVAŽIAVIMO KELIAIS STATYBOS PROJEKTAS	
37399	PV	T. GUDAITIS		STATINIO NUMERIS IR PAVADINIMAS 01 SPECIALIOSIOS PASKIRTIES PASTATAS	
37699	PDV	D. MICKEVIČIENĖ			
297411	PROJ.	I. ŠLUŠNYTĖ		DOKUMENTO PAVADINIMAS BYLOS (SEGTUVO) SUDĖTIES ŽINIARAŠTIS	LAIDA 0
lt	STATYTOJAS IR (ARBA) UŽSAKOVAS LIETUVOS KARIUOMENĖ HSC BALTIC, UAB			DOKUMENTO ŽYMUO 23060.01-01-DP-LD.BSZ	LAPAS 1 / LAPŲ 1

BENDRIEJI RODIKLIAI

Eil. Nr.	Pavadinimas	Mato vienetas	Kiekis	Pastabos
1.	Bendras tinklų ilgis: PE100 vamzdžiai Ø63x5,8 PE100 vamzdžiai Ø40x3,7	 m m	 1085,42 4,82	 1,50 m vertikali dalis
2.	Inžinerinių tinklų apsaugos zonos plotas	m^2	2875	1 m į abi puses vamzdžio sienelės
3.	Spintelė su vieta dujų kiekio matavimo priemonei: Q100/G65TZ	kompl.	1	statoma prie pastato

AIŠKINAMASIS RAŠTAS

1. BENDRIEJI DUOMENYS

Lietuvos kariuomenės karinių oro pajėgų aviacijos bazės specialiosios paskirties (kompleksinio) pastato adresu Lakūnų g. 3, Šiauliai, dujofikavimo projektas parengtas pagal AB „Energijos skirstymo operatoriaus“ prisijungimo sąlygas Nr. 19-06385D, išduotas 2019-04-15, bei vadovaujantis „Skirstomųjų dujotiekių įrengimo taisyklės“, kurios patvirtintos LR Energetikos ministro 2016 m gegužės 17 d. įsakymu, įsak. Nr. 1-162.

Projekto vadovas, projekto dalies vadovai atstovaudami Statytojo interesus ir nepažeisdami Projektuotojo interesų, užtikrina, kad Projektuotojo sprendiniai atitinka įstatymus, kitus teisės aktus, privalomuosius projekto rengimo dokumentus, normatyvinius statybos techninius, normatyvinius statinio ir paskirties dokumentų reikalavimus, nepažeidžia valstybės, žmonių su negalia integracijos, visuomenės bei trečiųjų asmenų interesus.

Statinys bus statomas ir pastatytas, o statybos sklypas tvarkomas taip, kad statybos metu ir naudojant pastatytą statinį trečiųjų asmenų veiklos sąlygos, kurias jie turėjo iki statybos pradžios, galėtų būti pakeistos tik pagal normatyvinių statybos techninių dokumentų ir normatyvinių statinio saugos ir paskirties dokumentų nuostatas.

Projekto dalis parengta vadovaujantis LR įstatymais ir kitais norminiais teisės aktais. Projektiniai techninio darbo projekto sprendiniai atitinka privalomuosius projekto rengimo dokumentus ir tenkina esminius statinio reikalavimus.

2. PAGRINDINIAI NORMATYVINIAI, KITI DOKUMENTAI IR DUOMENYS, KURIAISVADOVAUJANTIS PARENGTAS PROJEKTAS / PROJEKTO DALIS

Eil. Nr.	Dokumento žymuo	Pavadinimas	Pastabos
1.	2016-05-23, Nr. 1-162	Skirstomųjų dujotiekių įrengimo taisyklės	
2.	STR 1.04.04:2017	Statinio projektavimas, projekto ekspertizė	
3.	STR 1.06.01:2016	Statybos darbai. Statinio statybos priežiūra	
4.	2000-10-10, VIII-1973 (Suvestinė redakcija nuo 2018-06-15)	LR gamtinių dujų įstatymas	
5.	STR 1.07.02:2005	Statybos techninis reglamentas. Žemės darbai	
6.	STR 1.06.01:2016	Statybos darbai. Statinio statybos priežiūra	
7.	1992, Nr. 5-75	LR aplinkos apsaugos įstatymas	
8.	2008-02-09	LR Aplinkos ministerijos įsakymas Nr. D1-87 „Dėl saugotinų medžių ir krūmų kirtimo, persodinimo ar kitokio pašalinimo atvejų, šių darbų vykdymo ir leidimų šiems darbams išdavimo, medžių ir krūmų vertės atlyginimo tvarkos aprašo patvirtinimo“	
9.	2010-03-15	Lietuvos Respublikos aplinkos ministro 2010 m. kovo 15 d. įsakymas Nr. D1-193 ,,Dėl Želdinių apsaugos, vykdant statybos darbus, taisyklių patvirtinimo“.	
10.	2003-12-15	LR Aplinkos ministerijos įsakymas Nr. 722 „Dėl atliekų tvarkymo taisyklių patvirtinimo“	
11.	2019-06-06 Nr. XIII-2166	LR specialiųjų žemės naudojimo sąlygų įstatymas	

Eil. Nr.	Dokumento žymuo	Pavadinimas	Pastabos
12.	Žin., 2003 Nr. 70-3170	Darbuotojų saugos ir sveikatos įstatymas	
13.	Žin., 2010, Nr. 146-7510	Gaisrinės saugos pagrindiniai reikalavimai, patvirtinti Priešgaisrinės apsaugos ir gelbėjimo departamento prie Vidaus reikalų ministerijos direktoriaus 2010 m. gruodžio 7 d. įsakymu Nr. 1-338	

3. KOMPIUTERINĖS PROGRAMOS, KURIAS NAUDOJANT PARENGTA PROJEKTO DALIS

Eil. Nr.	Programos žymuo
1.	Microsoft Windows 10 PRO
2.	Microsoft Office
3.	Autodesk AutoCAD Map 2022

4. PROJEKTINIAI SPRENDINIAI

Lauko dujotiekio dalis atlikta remiantis techninio projekto „Lietuvos kariuomenės karinių oro pajėgų aviacijos bazės priešgaisrinės saugos angaro (Lakūnų g. 3, Šiauliai) kartu su aerodromo priežiūros technikos garažais, plovykla ir privažiavimo keliais statybos projektas“ sprendiniais.

Suprojektuotas gamtinių dujų vidutinio slėgio skirstomojo dujotiekio nuo esamo dujotiekio pravažiavime Lakūnų gatvėje iki projektuojamo Lietuvos kariuomenės karinių oro pajėgų aviacijos bazės priešgaisrinės saugos angaro (Lakūnų g. 3, Šiauliai). Dujotiekis projektuojamas LR priklausančiame sklype, kad Nr. 2901/0017:4.

Projektuojamo vidutinio slėgio (3 bar) dujotiekio pasijungimo vieta - esamas vidutinio slėgio (3 bar) PE Ø63 mm dujotiekis. Polietileninis dujotiekis įvedamas į nedegią įvadinę spintą, kurioje montuojama šį įranga: jungtis „polietilenas – metalas“, rutulinė flanšinė sklendė, manometras 0-6bar, dujų filtras Madas, 10µm, slėgio reguliatorius (Q-100,0 m^3/h; Pį-3,0 bar; Piš-21 mbar), dujų apskaitos priemonė skaitiklis G65-TZ, elektrinis šildytuvas CREx100, termostatas REx15 ir dėžutė su gnybtais indikaciniam laidui (ž. BR-03).

Dujotiekis tiesiamas didelio tankio polietileno (SDR11 PE100-RC) Ø63x5.8, Ø40x3.7 vamzdžiais, atitinkančius LST EN 1555-2 standartą. Dujotiekio fasoninės dalys naudojamos atitinkančios tarptautinį standartą LST EN 1555-3. PE dujotiekiai sujungiami elektra privirinamomis movomis.

5. POŽEMINIS DUJOTIEKIS

Dujotiekio apsaugos zoną sudaro žemės juosta išilgai vamzdynų trasos, kurios plotis - po 1,0 m į abi puses nuo vamzdžio sienelės. Dujotiekio apsaugos zonoje draudžiama statyti pastatus ir įrenginius, sandėliuoti statybines medžiagas, kaupti gruntą, sodinti medžius ir krūmus, kasti žemę giliau kaip 0,3m. (žr. „LR specialiųjų žemės naudojimo sąlygų įstatymas“).

Dujotiekis tiesiamas atviru būdu, tranšėjoje, ant nejudinto grunto, jei grunto kietųjų frakcijų stambumas ne didesnis kaip 6 mm. Esant didesniam stambumui tranšėjos dugnas pagilinamas 10 cm ir užpilamas smėliu arba naudojami polietileniniai vamzdžiai, kurie pagal gamintojo nurodymus yra atsparūs įtrūkių plitimui, įbrėžimams, taškinėms apkrovoms (PE100-RC).

Naująjį grunto sluoksnį reikia suplūkti rankiniu ar mechaniniu būdu.

Kad būtų galima surasti vamzdį jo neatkasant, prie vamzdžio tvirtinamas indikacinis laidas (1.5 mm2 skerspjūvio viengyslis dviejų laidininkų su dviguba izoliacija varinis laidas). Polietileninio dujotiekio

apsaugai nuo galimų pažeidimų eksploatacijos metu kasant gruntą virš dujotiekio vamzdžio 0,3 m atstumu tiesiama įspėjamoji juosta su užrašu „Stop dujos".

Projektuojamo dujotiekio susikirtimuose su esamais inžineriniais tinklais 0,5 m virš esamo tinklo ir po 1 m į abi puses nuo esamo tinklo tranšėja kasama rankiniu būdu, šias komunikacijas eksploatuojančių organizacijų priežiūroje.

Mažiausias tranšėjos dugno plotis turi būti d20+0,15m (d20 – vamzdžio vardinis skersmuo), bet nemažesnis kaip 0,2 m. Jeigu vamzdžiai jungiami tranšėjoje, šis plotis turi būti ne mažesnis kaip 0,6 m. Tokia tranšėja jungimo vietoje turi būti ne trumpesnė kaip 1,5 m. Tranšėja turi būti apsaugota nuo užgriuvimo ar nuošliaužų . Jei reikia, naudojami sutvirtinimai. Jie turi būti įrengti taip, kad horizontalus atstumas nuo tiesiamo vamzdžio iki sutvirtinimo būtų ne mažesnis kaip 0,2 m.

6. UŽPYLIMAS GRUNTU

Įrengiant PE vamzdžių sistemą suplakamas gruntas, taip gaunama reikiama šoninė atrama (sutankinimo laipsnis). Reikalingą suplūkimo laipsnį (procentais) galima pasiekti naudojant plokštelinį vibratorių. Keturis kartus pervažiavus plokšteliniu vibratoriumi (nuo 50 iki 100 kg) per 20 cm storio grunto sluoksnį, jis iš karto sutankinamas iš abiejų vamzdžio pusių.

Smėlio – žvyro mišinys atsargiai pilamas apie vamzdį ir sutankinamas. Virš vamzdžio gruntas pilamas ne daugiau kaip 30 cm storio sluoksniais, sutankinant kiekvieną sluoksnį. Minimalus sutankinto smėlio – žvyro mišinio sluoksnis – 15 cm, po to pilamas kitas gruntas ir vėl sutankinamas. Sutankinamas 0,95 maksimalus standartinio sutankinimo.

Baigus darbus, atstatomos išardytos dangos.

7. BAIGIAMIEJI DARBAI

Projekto dalis parengta vadovaujantis Užsakovo pateiktais dokumentais, techninio projekto sprendiniais, LR įstatymais ir kitais norminiais teisės aktais. Projektiniai sprendiniai atitinka privalomuosius projekto rengimo dokumentus ir tenkina esminius dujotiekio sistemos įrengimo reikalavimus.

Visi darbai, kurie gali būti pagrįstai laikomi būtinais montavimo darbų užbaigimui ir tinkamam sistemų pridavimui bei eksploatavimui, turi būti privalomi atlikti nepriklausomai nuo to, ar jie yra parodyti brėžiniuose arba apibūdinti šiame dokumente ar ne. Visi pakeitimai atlikti darbų metu turi būti taisomi rangovo, paruošiant naujus brėžinius pagal atliktus darbus, kuriuos būtina suderinti su projekto rengėjais. Šiame projekte nėra sudėtingų statinių su neįsisavinta darbų technologija, todėl statybos – montavimo darbuose reikėtų vadovautis reglamentu STR 1.06.01:2016 ,,Statybos darbai. Statinio statybos priežiūra" ir kitais statybos procesą reglamentuojančiais dokumentais.

SĄNAUDŲ KIEKIŲ ŽINIARAŠTIS

Eil. Nr.	Pavadinimas ir techninės charakteristikos	Nuorodos į TP TS	Mato vnt.	Kiekis TP	Kiekis DP	Skirtumas
1.	PE100 (PE100-RC) vamzdžiai d63x5.8	TS 5.1	m	1085,42	1085,42	0
2.	PE100 (PE100-RC) vamzdžiai d40x3.7	TS 5.1	m	3,32	3,32	0
3.	PE100 (PE100-RC) vamzdžiai d40x3.7 (vertikali dalis)	TS 5.1	m	1,50	1,50	0
4.	PE dėklas d110 (betranšėjam įrengimui)	TS 5.1	m	29,10	29,10	0
5.	PE apsauginis dėklas d110 (susikirtime su ryšiais)	TS 5.1	vnt./m	4/8,00	6/12,00	+ 2/4,00
6.	PL su apsaugine PE danga apsauginis dėklas d100 (susikirtime su a. įt. el kabeliu)	TS 5.1	vnt./m	2/4,00	2/4,00	0
7.	Apsauginis dėklas d110	TS 5.1	vnt./m	2/4,00	-	- 2/4,00
8.	PE dėklas d90	TS 5.1	m	1,50	1,50	0
9.	Perėjimas PL/PE DN32/d40	TS 5.2	vnt.	1	1	0
10.	PE el. virinama mova Ød63	TS 5.3	vnt.	1	1	0
11.	PE el. virinama redukcinė mova d63/40	TS 5.3	vnt.	1	1	0
12.	PE el. virinama alkūnė d63 ∠90°	TS 5.3	vnt.	3	3	0
13.	PE el. virinama alkūnės d63 ∠45°	TS 5.3	vnt.	4	4	0
14.	Požeminis čiaupas PE d63 su valdymo stiebu	TS 5.4	kompl.	1	1	0
15.	Apsauginio šulinėlio (kapos) požeminei sklendei ir indikacinio laido kontrolės punktui įrengimas	TS 5.5	kompl.	3	3	0
16.	Trasos žymėjimo stulpeliai su lentelėmis	TS 5.6	kompl.	3	3	0
17.	Apsauginių dėklų sandarikliai d110/63		vnt.	16	16	0
18.	Apsauginių dėklų sandarikliai d100/63		vnt.	4	4	0
19.	Apsauginių dėklų sandarikliai d90/40		vnt.	2	2	0

TAIP PASTATYTA

0	2023-10-19	STATYBAI	
LAIDA	DATA	LAIDOS STATUSAS. KEITIMŲ PRIEŽASTIS (JEI TAIKOMA)	
KVAL. PATV. DOK. NR.	PROJEKTAI CO	STATINIO PROJEKTO PAVADINIMAS: LIETUVOS KARIUOMENĖS KARINIŲ ORO PAJĖGŲ AVIACIJOS BAZĖS PRIEŠGAISRINĖS SAUGOS ANGARO (LAKŪNŲ G. 3, ŠIAULIAI) KARTU SU AERODROMO PRIEŽIŪROS TECHNIKOS GARAŽAIS, PLOVYKLA IR PRIVAŽIAVIMO KELIAIS STATYBOS PROJEKTAS	
37399	PV	T. GUDAITIS	STATINIO NUMERIS IR PAVADINIMAS: 01 SPECIALIOSIOS PASKIRTIES PASTATAS
37699	PDV	D. MICKEVIČIENĖ	
297411	PROJ.	I. ŠLUŠNYTĖ	DOKUMENTO PAVADINIMAS: SĄNAUDŲ KIEKIŲ ŽINIARAŠTIS — LAIDA: 0
lt	STATYTOJAS IR (ARBA) UŽSAKOVAS: LIETUVOS KARIUOMENĖ HSC BALTIC, UAB	DOKUMENTO ŽYMUO: 23060.01-01-DP-LD.SZ	LAPAS: 1 — LAPŲ: 2

Eil. Nr.	Pavadinimas ir techninės charakteristikos	Nuorodos į TP TS	Mato vnt.	Kiekis TP	Kiekis DP	Skirtumas
20.	Spintelė su reguliatoriumi FEX L (Q-100m3/h) ir vieta rotaciniam dujų skaitikliui G-65 (ž Br-03)	TS 5.7	kompl.	1	1	0
21.	Indikacinis laidininkas (1.5 mm^2 skerspjūvio)	TS 5.4	m	1090,24	1090,24	0
22.	Įspėjamoji juosta su užrašu "DUJOS"	TS 5.11	m	1059,64	1059,64	0
23.	Lipni juosta PVC plastiko	TS 5.4	m	137,00	137,00	0
24.	Dujotiekio stiprumo bandymas	TS 5.12	m	1090,24	1090,24	0
25.	Dujotiekio sandarumo bandymas	TS 5.12	m	1090,24	1090,24	0
26.	Tranšėjos kasimas: - tranšėjų vamzdžiams iškasimas, perteklinio grunto išvežimas;	TS 5.11	m^3	450,00	450,00	0
27.	Tranšėjos užvertimas: - tranšėjų vamzdžiams užpylimas ir sutankinimas.	TS 5.11	m^3	450,00	450,00	0
28.	Kryptinis gręžimas	TS 5.11	m	29,10	29,10	0
29.	Smėlio pagrindo po vamzdynais įrengimas	TS 5.11	m^3	30,00	30,00	0
30.	Vejos dangos atstatymas	TS 5.11	m^2	450,00	450,00	0

Pastabos:

1. Prieš užsakant medžiagas, rekomenduojama Rangovui pasitikslinti kiekius.
2. Projekto sprendinių pilnumas priklauso nuo visų projekto sudedamųjų dalių – brėžinių, aiškinamųjų raštų, sąnaudų žiniaraščių, techninių sąlygų ir pridedamų techninių specifikacijų.
3. Visi darbai, kurie gali būti pagrįstai laikomi būtinais statybos darbų užbaigimui ir tinkamam statinio eksploatavimui, turi būti privalomi atlikti nepriklausomai nuo to, ar jie yra parodyti brėžiniuose arba apibūdinti šiame dokumente ar ne. Visi pakeitimai atlikti darbų metu turi būti taisomi rangovo, paruošiant naujus brėžinius pagal atliktus darbus, kuriuos būtina suderinti su techninio projekto rengėjais.

AB „Energijos skirstymo operatorius"

eso

PRISIJUNGIMO SĄLYGOS NR. 23-05820D

Parengta: 2023-09-20,
Galioja iki: 2025-09-20

Klientas: Lietuvos kariuomenė

Kliento kontaktiniai duomenys: Lakūnų g. 3, Šiauliai, Šiaulių m. sav., +37064272080, armantas.rubstaitis@mil.lt

Objekto pavadinimas: Garažų paskirties pastatas

Objekto adresas: Lakūnų g. 3, Šiauliai, Šiaulių m. sav.

Investicinio projekto Nr.: D2A4305820

Kliento dujų sistemos prisijungimo taško parametrai

Dujotiekio tipas	Polietileninis
Dujotiekio skersmuo, mm	63
Maksimalus dujų slėgis, bar	3
Minimalus dujų slėgis, bar	2,7
Maksimali dujų transportavimo galia, m3/val	80

1. Šios projektavimo sąlygos išduodamos Kliento objekto, esančio Lakūnų g. 3, Šiauliai, Šiaulių m. sav., prijungimui prie AB „Energijos skirstymo operatorius" (toliau – Bendrovė) dujų tinklų.

2. Vartotojo dujų sistemos prisijungimo vieta:
Esamas vidutinio slėgio PE dujotiekis sklype

3. Kliento veiksmai įgyvendinant Objekto prijungimą:
3.1 Vartotojo dujų sistema projektuojama ir įrengiama vartotojo lėšomis
3.2. Vartotojas savo lėšomis įsirengia dujų kiekio matavimo priemonės ir, jeigu reikia, dujų slėgio reguliavimo įtaiso spintelę su dujų slėgio reguliavimo įtaisu. Spintelės komplektą sudaro: spintelė, rutulinis pilno pralaidumo čiaupas, dujų slėgio reguliavimo įtaisas (jeigu reikalinga), dujų įtekėjimo ir ištekėjimo atvamzdžiai, dujų skaitiklio prijungimo antgaliai, į spintelę įeinančio ir išeinančio polietileninio dujotakio prijungimo adapteriai bei komplektuojamos įrangos tvirtinimo elementai;
3.3. Numatyti dujų apskaitos spintelę lengvai prieinamoje vietoje - ant sklypo ribos arba ant pastato sienos.
3.4. Reikalavimai gamtinių dujų kiekio matavimo priemonės spintelei: nedegi, atspari atmosferiniam poveikiui, hermetiška nuo atmosferinių kritulių, pagaminta iš tvirtos medžiagos, nereikalaujančios dažymo. Spintelėje įrengta dujų kiekio matavimo priemonė turi būti sumontuota taip, kad būtų patogu atlikti techninės priežiūros ir remonto darbus;
3.5. Vartotojo dujų sistemos projektas, dėl jo atitikimo aukščiau nurodytoms sąlygoms, turi būti pateiktas suderinimui Bendrovei (vartotojo dujų sistemos projekto atitikimas teisės aktų reikalavimams ir/ar jis nepažeidžia trečiųjų šalių interesų nėra vertinamas);
3.6. Bendrovei turi būti pateikti vartotojo sistemos įrengimo užbaigimą patvirtinantys dokumentai (vartotojo sistemos projekto kopija, įrengtų požeminių dujotiekių planas (geodezinė nuotrauka) skaitmeniniu formatu ir vartotojo sistemos įrengimo techninio paso kopija, kurioje turi būti nurodytas skaitiklio nominalas, pajungimo antgalių skersmuo (DN), atstumas tarp skaitiklio atvamzdžių centrų

Bendrovė tvarko Jūsų asmens duomenis tik teisės aktuose apibrėžtais teisėtais pagrindais. detalesnė informacija apie Jūsų asmens duomenų tvarkymo sąlygas ir susijusias teises viešai skelbiama Bendrovės interneto svetainėje www.eso.lt

(L=), prijungimo sriegiai (x/x"), slėgis skaitiklio prisijungimo taške (P)). Pateikti galima internetinėje svetainėje www.eso.lt skiltyje Partneriams > Dujų darbų tiekėjams ir rangovams > Dokumentų pateikimas įrengus kliento dujų sistemą.
3.7. Vartotojas turi pasirašyti sutartį dėl naujo vartotojo sistemos prijungimo prie Bendrovės dujų sistemos (toliau - Prijungimo sutartis) ir sumokėti Prijungimo sutartyje nurodytą prijungimo įmoką. Dėl Prijungimo sutarties sudarymo, vartotojas (statytojas, užsakovas) turi kreiptis į Bendrovę.

4. ESO veiksmai įgyvendinant Objekto prijungimą:
4.1. Dujų kiekio matavimo priemonę pateiks Bendrovė;
4.2 Vartotojo dujų sistema bus prijungta prie Bendrovės dujų sistemos įvykdžius sudarytos Prijungimo sutarties abiejų pusių sutartinius įsipareigojimus.

5. Kita informacija
5.1 AB „Energijos skirstymo operatorius" išduodama prisijungimo sąlygas neprisiima įsipareigojimų ir neatsako už valstybinių institucijų sprendimus dėl statytojo (užsakovo) pastato šildymo būdo;
5.2 Projekto sprendiniai neturi pažeisti trečiųjų šalių interesų. Tuo atveju, jei projekto sprendiniai gali įtakoti ar įtakoja trečiųjų asmenų interesus, gauti visus būtinus suinteresuotų asmenų sutikimus tokiems sprendimams įgyvendinti;
5.3 Daugiau aktualios informacijos dėl vartotojo dujų sistemos prijungimo tolimesnių žingsnių bei kitų AB „Energijos skirstymo operatorius" teikiamų paslaugų galite rasti www.eso.lt arba sužinoti klientų aptarnavimo telefonu +370 697 61852 (skambinant iš užsienio apmokestinama pagal ryšio operatoriaus įkainius).

Objekto išd?stymo schema

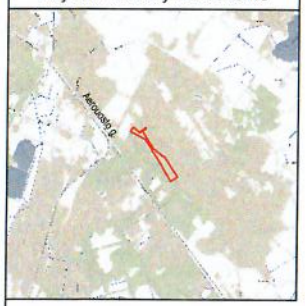

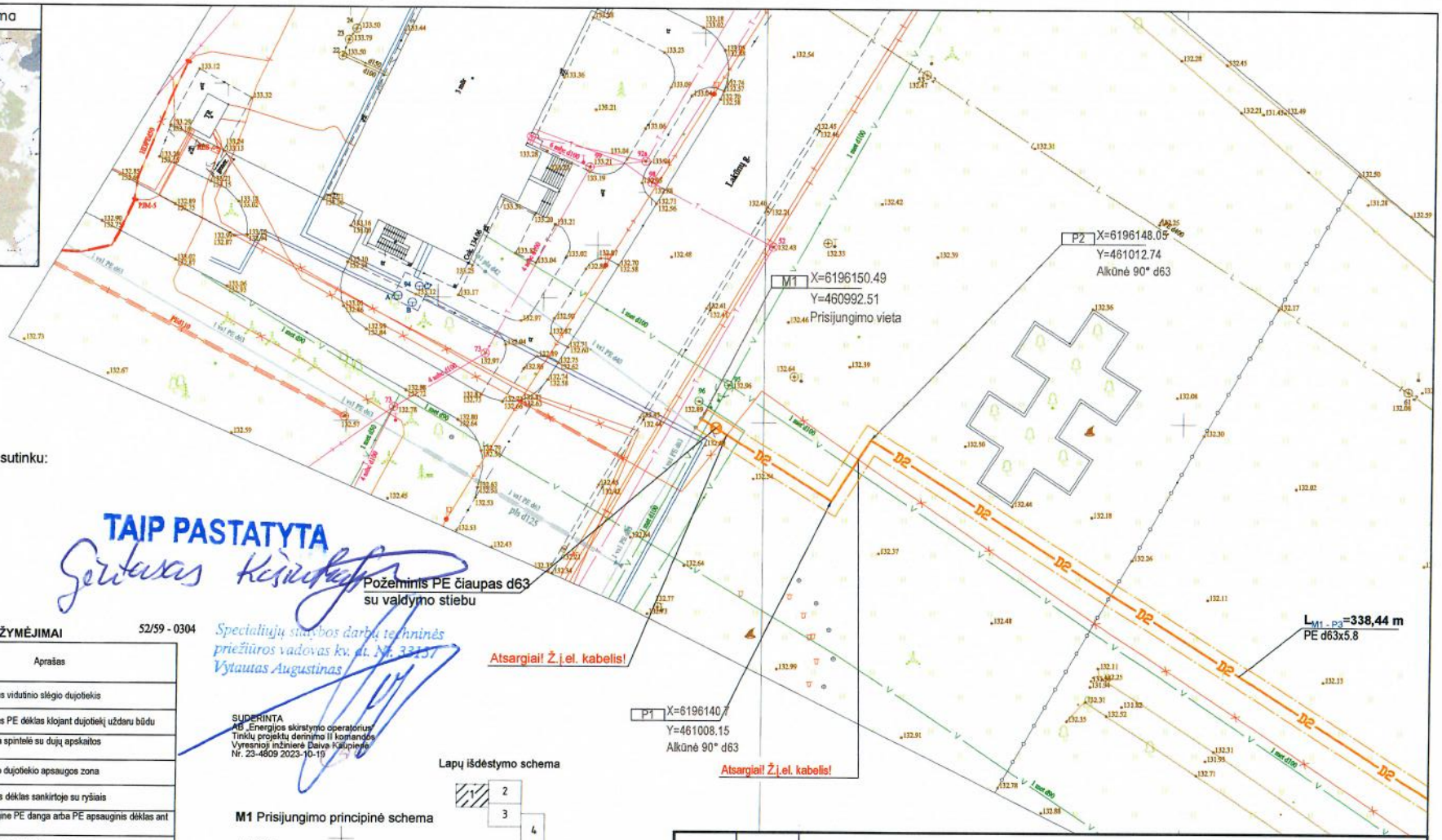

Su projektiniais sprendimais sutinku:

TAIP PASTATYTA

Specialiųjų statybos darbų techninės priežiūros vadovas kv. el. Nr. 32157 Vytautas Augustinas

SUDERINTA
AB „Energijos skirstymo operatorius"
Tinklų projektų derinimo II komandos
Vyresnioji inžinierė Daiva Kaupienė
Nr. 23-4809 2023-10-19

SUTARTINIAI ŽYMĖJIMAI 52/59 - 0304

Eil. Nr.	Simbolis	Aprašas
1	D2	Projektuojamas vidutinio slėgio dujotiekis
2		Projektuojamas PE dėklas klojant dujotiekį uždaru būdu
3		Projektuojama spintelė su dujų apskaitos prietaisu
4		Projektuojamo dujotiekio apsaugos zona
5	PE	PE apsauginis dėklas sankirtoje su ryšiais
6	PE	PL su apsaugine PE danga arba PE apsauginis dėklas ant dujotiekio
7		Indikacinio laido kontrolės punktas
8		Požeminis PE d63 čiaupas su valdymo stiebu
9		Esamas dujotiekis
10	M1/P1	Mazgas/Posūkis

M1 Prisijungimo principinė schema

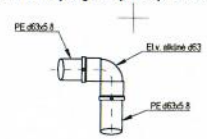

Lapų išdėstymo schema

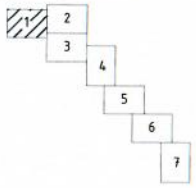

PASTABOS:

1. Projektas parengtas pagal AB "Energijos skirstymo operatorius" prisijungimo sąlygas Nr. 23-05820D, išduotas 2023-09-20.
2. Dujotiekio apsauginė zona 1 metras į abi puses nuo vamzdžio sienelės.
3. Sklypo savininkai įsipareigoja palikti laisvą priėjimą prie dujų apskaitos spintelės.
4. Pasijungimo vietoje, anksčiau suprojektuotų bei esamų tinklų altitudes tiksinti statybos vietoje.
5. Inžinerinių tinklų susikirtimo altitudes su esamais tinklais tikslinti statybos vietoje.
6. Susikirtimo vietose su elektros ir ryšio kabeliais kasimo darbus vykdyti rankiniu būdu (nepažeidžiant esamų inžinerinių tinklų).
7. Jeigu tranšėjos dugno kietųjų dalelių frakcijos ne stambesnės kaip 10 mm, 0,1 m smėlio sluoksnis nereikalingas.
8. Baigus darbus, dangas atstatyti pagal pirminę padėtį.
9. Trečiųjų šalių interesai nepažeisti.
10. Vidutinio slėgio dujotiekis nuo mazgo M1 iki mazgo M4 įrengiamas sklype 2901/0017:4.

0	2023-10-19	STATYBAI
LAIDA	DATA	LAIDOS STATUSAS. KEITIMŲ PRIEŽASTIS (JEI TAIKOMA)

KVAL. PATV. DOK. NR.	PROJEKTAI CO		STATINIO PROJEKTO PAVADINIMAS: LIETUVOS KARIUOMENĖS KARINIŲ ORO PAJĖGŲ AVIACIJOS BAZĖS PRIEŠGAISRINĖS SAUGOS ANGARO (LAKŪNŲ G. 3, ŠIAULIAI) KARTU SU AERODROMO PRIEŽIŪROS TECHNIKOS GARAŽAIS, PLOVYKLA IR PRIVAŽIAVIMO KELIAIS STATYBOS PROJEKTAS
36038	PV	T. GUDAITIS	STATINIO NUMERIS IR PAVADINIMAS: 01 SPECIALIOSIOS PASKIRTIES PASTATAS
37399	PDV	D. MICKEVIČIENĖ	
297411	PROJ.	I. ŠLUŠNYTĖ	DOKUMENTO PAVADINIMAS: PLANAS SU DUJOTIEKIU 1:500 — LAIDA: 0

lt	STATYTOJAS IR (ARBA) UŽSAKOVAS: LIETUVOS KARIUOMENĖ, HSC BALTIC, UAB	DOKUMENTO ŽYMUO: 23060.01-01-DP-LD.B-01	LAPAS: 1	LAPŲ: 7



TAIP PASTATYTA

Specialiųjų statybos darbų techninės priežiūros vadovas kv. [illegible]
Vytautas Augustinas

SUDERINTA
AB „Energijos skirstymo operatorius"
Tinklų projektų derinimo II komandos
Vyresnioji inžinierė Daiva Kaupienė
Nr. 23-4809 2023-10-19

Lapų išdėstymo schema

DOKUMENTO ŽYMUO	LAPAS	LAPŲ	LAIDA
23060.01-01-DP-LD.B-01	2	7	0



52/59 - 0325

TAIP PASTATYTA
Girtakas Kėsiuderis

Specialiųjų statybos darbų techninio
priežiūros vadovas kv. at. Nr. [illegible]
Vytautas Augustinas

Lapų išdėstymo schema

SUDERINTA
AB „Energijos skirstymo operatorius"
Tinklų projektų derinimo II komandos
Vyresnioji inžinierė Daiva Kaušpėnė
Nr. 23-4809 2023-10-19

DOKUMENTO ŽYMUO	LAPAS	LAPŲ	LAIDA
23060.01-01-DP-LD.B-01	3	7	0



DOKUMENTO ŽYMUO	LAPAS	LAPŲ	LAIDA
23060.01-01-DP-LD.B-01	4	7	0

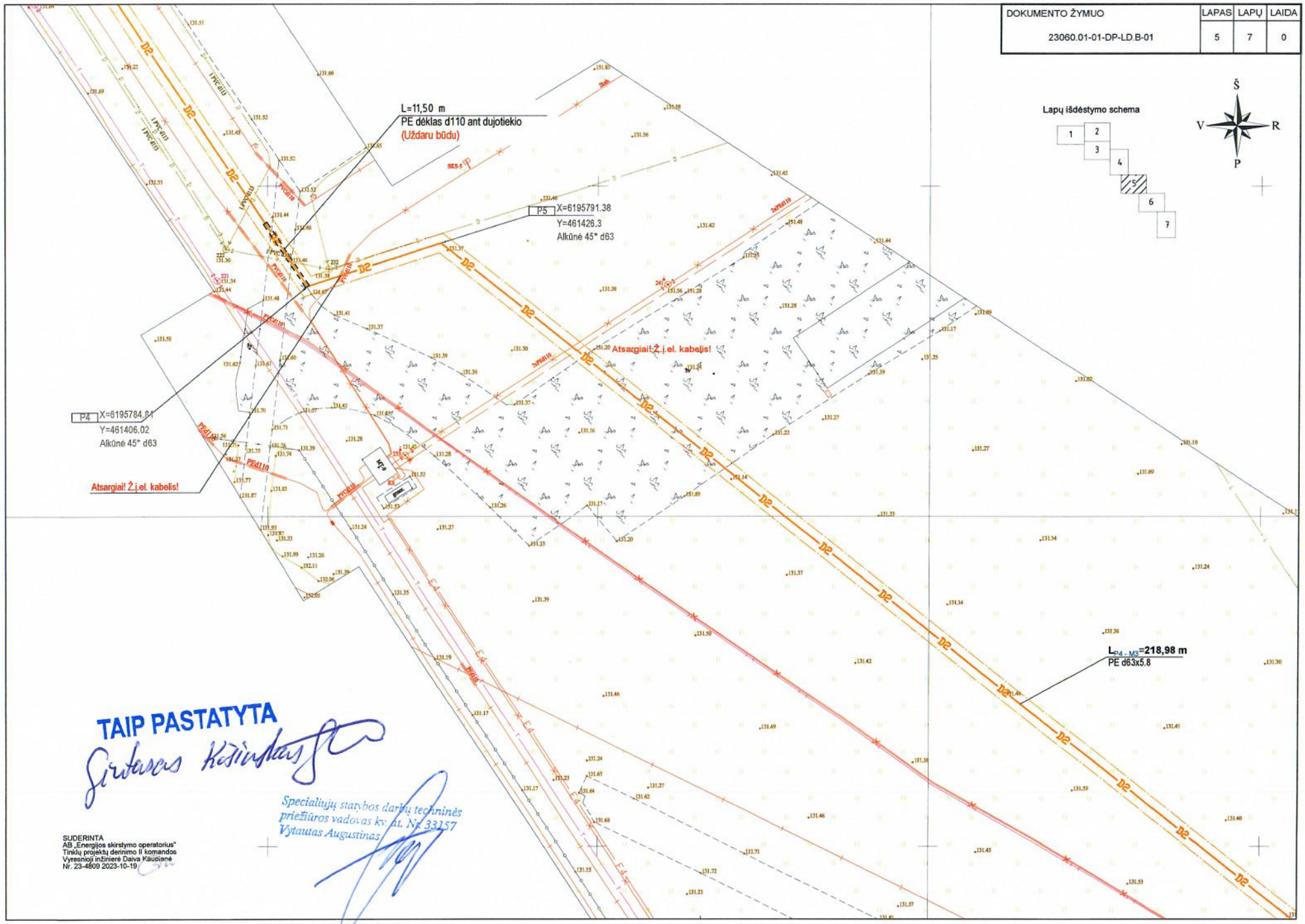
DOKUMENTO ŽYMUO
23060.01-01-DP-LD.B-01
LAPAS 5
LAPŲ 7
LAIDA 0
Lapų išdėstymo schema
1
2
3
4
5
6
7
Š
V
R
P
L=11,50 m
PE dėklas d110 ant dujotiekio
(Uždaru būdu)
P5 X=6195791.38
Y=461426.3
Alkūnė 45° d63
P4 X=6195784.84
Y=461406.02
Alkūnė 45° d63
Atsargiai! Ž.į.el. kabelis!
Atsargiai! Ž.į.el. kabelis!
L P4 - M3=218,98 m
PE d63x5.8
TAIP PASTATYTA
Specialiųjų statybos darbų techninės priežiūros vadovas kv. at. Nr. 33157
Vytautas Augustinas
SUDERINTA
AB „Energijos skirstymo operatorius"
Tinklų projektų derinimo II komandos
Vyresnioji inžinierė Daiva Kaupšienė
Nr. 23-4809 2023-10-19

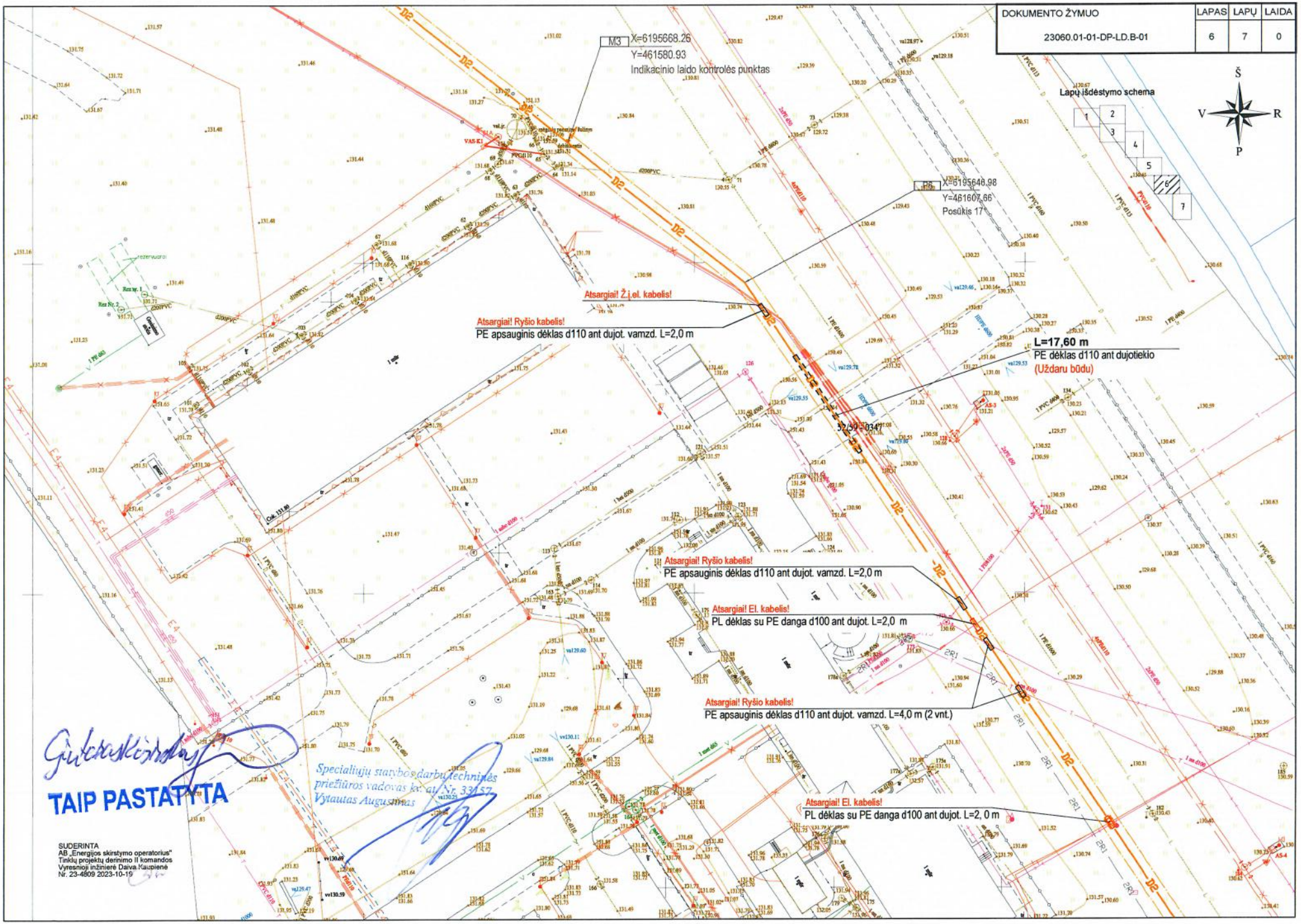
DOKUMENTO ŽYMUO
23060.01-01-DP-LD.B-01
LAPAS 6
LAPŲ 7
LAIDA 0
M3 X=6195668.26
Y=461580.93
Indikacinio laido kontrolės punktas
PS X=6195648.98
Y=461607.66
Posūkis 17
Lapų išdėstymo schema
Atsargiai! Ž.į.el. kabelis!
Atsargiai! Ryšio kabelis!
PE apsauginis dėklas d110 ant dujot. vamzd. L=2,0 m
L=17,60 m
PE dėklas d110 ant dujotiekio
(Uždaru būdu)
Atsargiai! Ryšio kabelis!
PE apsauginis dėklas d110 ant dujot. vamzd. L=2,0 m
Atsargiai! El. kabelis!
PL dėklas su PE danga d100 ant dujot. L=2,0 m
Atsargiai! Ryšio kabelis!
PE apsauginis dėklas d110 ant dujot. vamzd. L=4,0 m (2 vnt.)
Atsargiai! El. kabelis!
PL dėklas su PE danga d100 ant dujot. L=2, 0 m
TAIP PASTATYTA
SUDERINTA
AB „Energijos skirstymo operatorius"
Tinklų projektų derinimo II komandos
Vyresnioji inžinierė Daiva Kaupienė
Nr. 23-4809 2023-10-19
Specialiųjų statybos darbų techninės priežiūros vadovas kv. al. Nr. 33457
Vytautas Augustinas

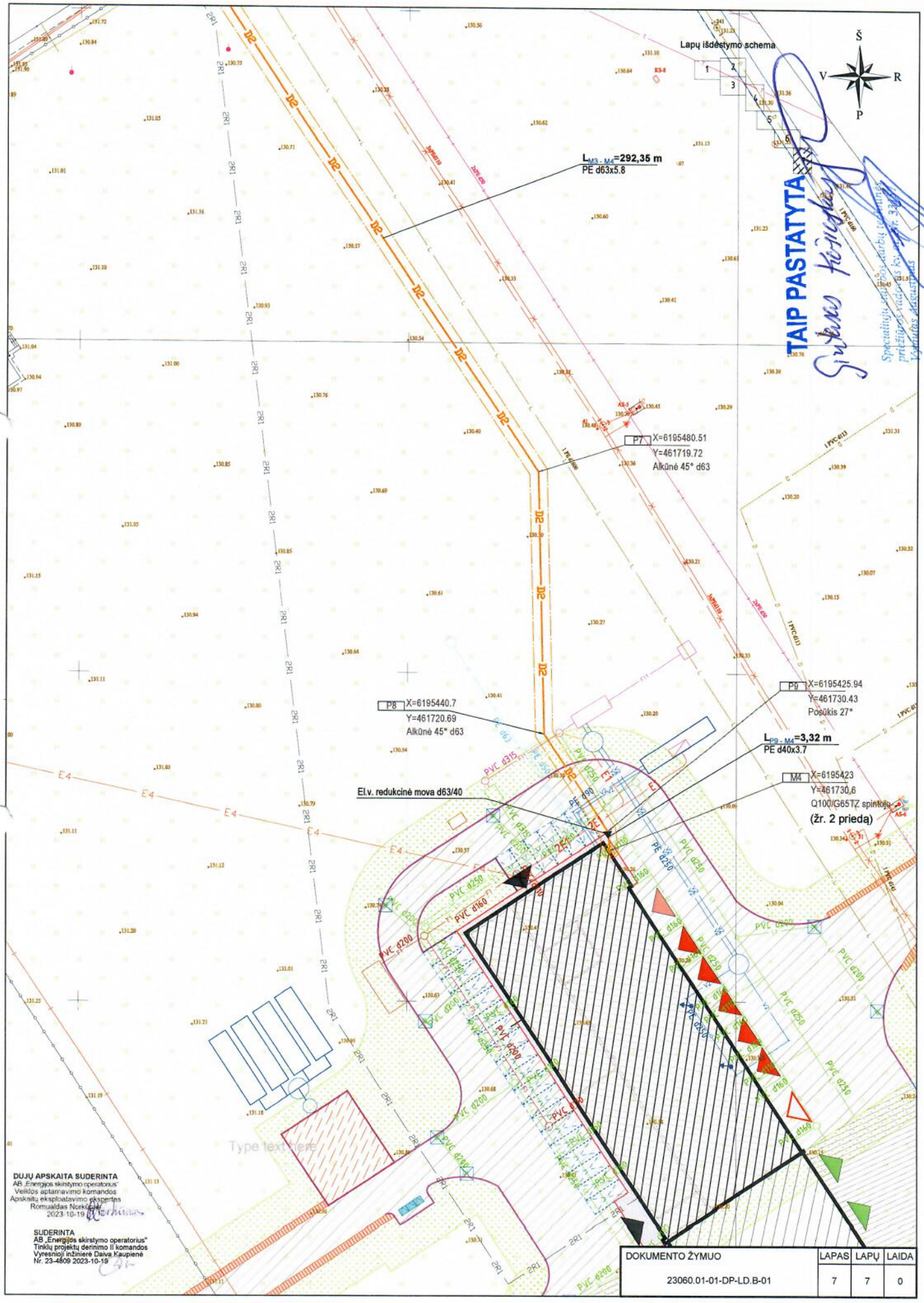

DOKUMENTO ŽYMUO	LAPAS	LAPŲ	LAIDA
23060.01-01-DP-LD.B-01	7	7	0

Ilgiai

Ø63: 1085.42

Ø40: 4.82

Viso: 1088.77



IŠILGINIS PROFILIS

M h 500 / v 100

127.00

Altitudės	žemės paviršiaus	132.78	132.76	132.70	132.69	132.44	132.43	132.40	132.39	132.39
	vamzdžių viršaus	131.30	131.20	131.15	131.20	131.20	131.20	131.20	131.20	131.20
Vamzdžių	įgilinimas	1.48	1.56	1.55	1.49	1.24	1.23	1.20	1.19	1.19
	aukščių skirtumas	0.30	0.00	1.00		0.90	0.00	0.00	0.10	1.30
	nuolydžiai ‰	144.93	0.00	101.52		171.10	0.00	0.00	85.97	11.27
	skersmenys (mm)	PE63x5.8								
Atstumai tarp siūlių ir kertamų komunikacijų (m)		2.07	1.27	9.85		5.26	4.50	1.38	2.78	115.40
Trasos schema		M1				P1			P2	

PASTABOS:

1. Esamas žemės bei projektuojamas paviršiaus altitudes tikslinti satybos vietoje.
2. Pasijungimo vietoje, anksčiau suprojektuotų bei esamų tinklų altitudes tiksinti statybos vietoje.
3. Inžinerinių tinklų susikirtimo altitudes su esamais tinklais tikslinti statybos vietoje.
4. Jeigu tranšėjos dugno kietųjų dalelių frakcijos ne stambesnės kaip 10 mm, 0,1 m smėlio sluoksnis nereikalingas.
5. Jeigu sankirtoje su ž.įt. el. kabeliu neišlaikomas ≥ 0,50 m arba esant elektros kabeliui su dėklu: ≥ 0,25m vertikalus atstumas, montuoti PE apsauginį dėklą.

Esamas žemės paviršius

Įspėjamoji juosta "STOP DUJOS"

Indikacinis laidininkas

PE dėklas Ø90 dujotiekio apsaugai prie spintelės

TAIP PASTATYTA

Specialiųjų statybos darbų techninės priežiūros vadovas kv. atestatas Nr. 3[illegible]57
Vytautas Augustinas

0	2023-10-19	STATYBAI
LAIDA	DATA	LAIDOS STATUSAS. KEITIMŲ PRIEŽASTIS (JEI TAIKOMA)

KVAL. ATV. DOK. NR.	IM PROJEKTAI CO		
36038	PV	T. GUDAITIS	
37399	PDV	D. MICKEVIČIENĖ	
297411	PROJ.	I. ŠLUŠNYTĖ	

STATINIO PROJEKTO PAVADINIMAS

LIETUVOS KARIUOMENĖS KARINIŲ ORO PAJĖGŲ AVIACIJOS BAZĖS PRIEŠGAISRINĖS SAUGOS ANGARO (LAKŪNŲ G. 3, ŠIAULIAI) KARTU SU AERODROMO PRIEŽIŪROS TECHNIKOS GARAŽAIS, PLOVYKLA IR PRIVAŽIAVIMO KELIAIS STATYBOS PROJEKTAS

STATINIO NUMERIS IR PAVADINIMAS

01 SPECIALIOSIOS PASKIRTIES PASTATAS

DOKUMENTO PAVADINIMAS	LAIDA
DUJOTIEKIO IŠILGINIS PROFILIS Mh 1:500; Mv 1:100	0

lt	STATYTOJAS IR (ARBA) UŽSAKOVAS	DOKUMENTO ŽYMUO	LAPAS	LAPŲ
	LIETUVOS KARIUOMENĖ HSC BALTIC, UAB	23060.01-01-DP-LD.B-02	1	6

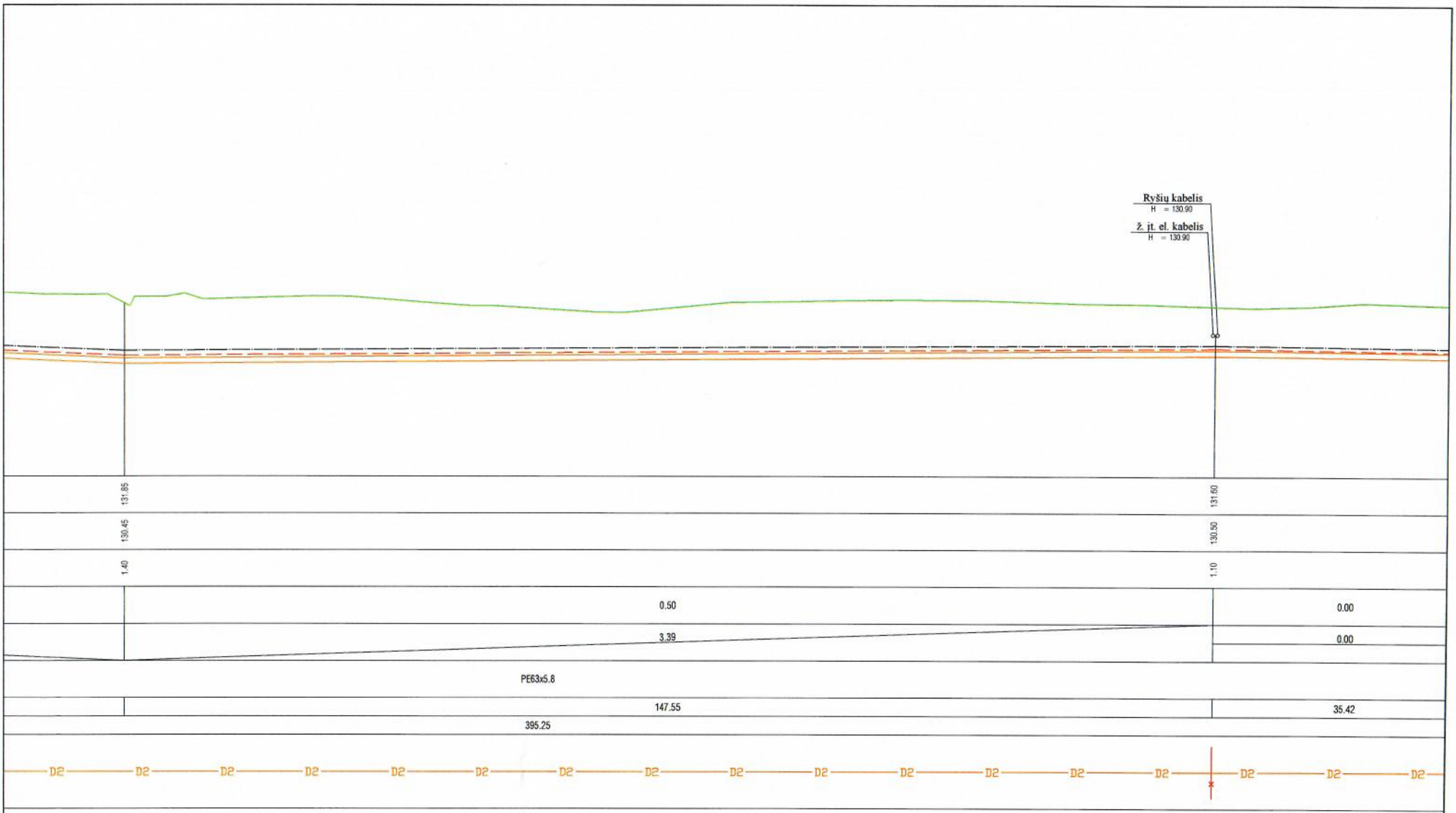

TAIP PASTATYTA

Specialiųjų statybos darbų techninės priežiūros vadovas kv. at. Nr. 33187 Vytautas Augustinas

Rokas Kirdas

DOKUMENTO ŽYMUO	LAPAS	LAPŲ	LAIDA
23060.01-01-DP-LD.B-02	2	6	0

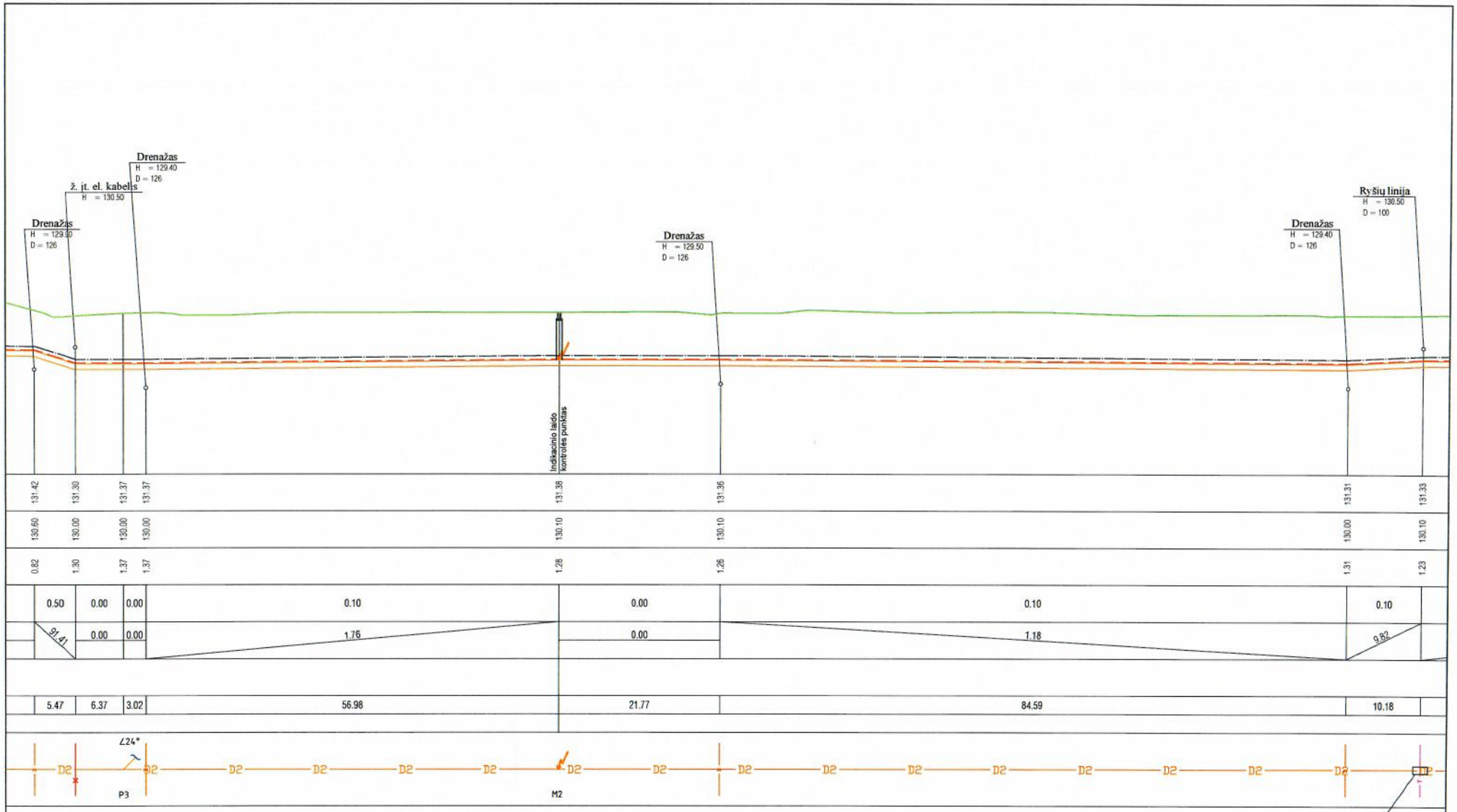

Specialiųjų statybos darbų techninės priežiūros vadovas kv. at. Vytautas Augustinas

TAIP PASTATYTA

DOKUMENTO ŽYMUO	LAPAS	LAPŲ	LAIDA
23060.01-01-DP-LD.B-02	3	6	0

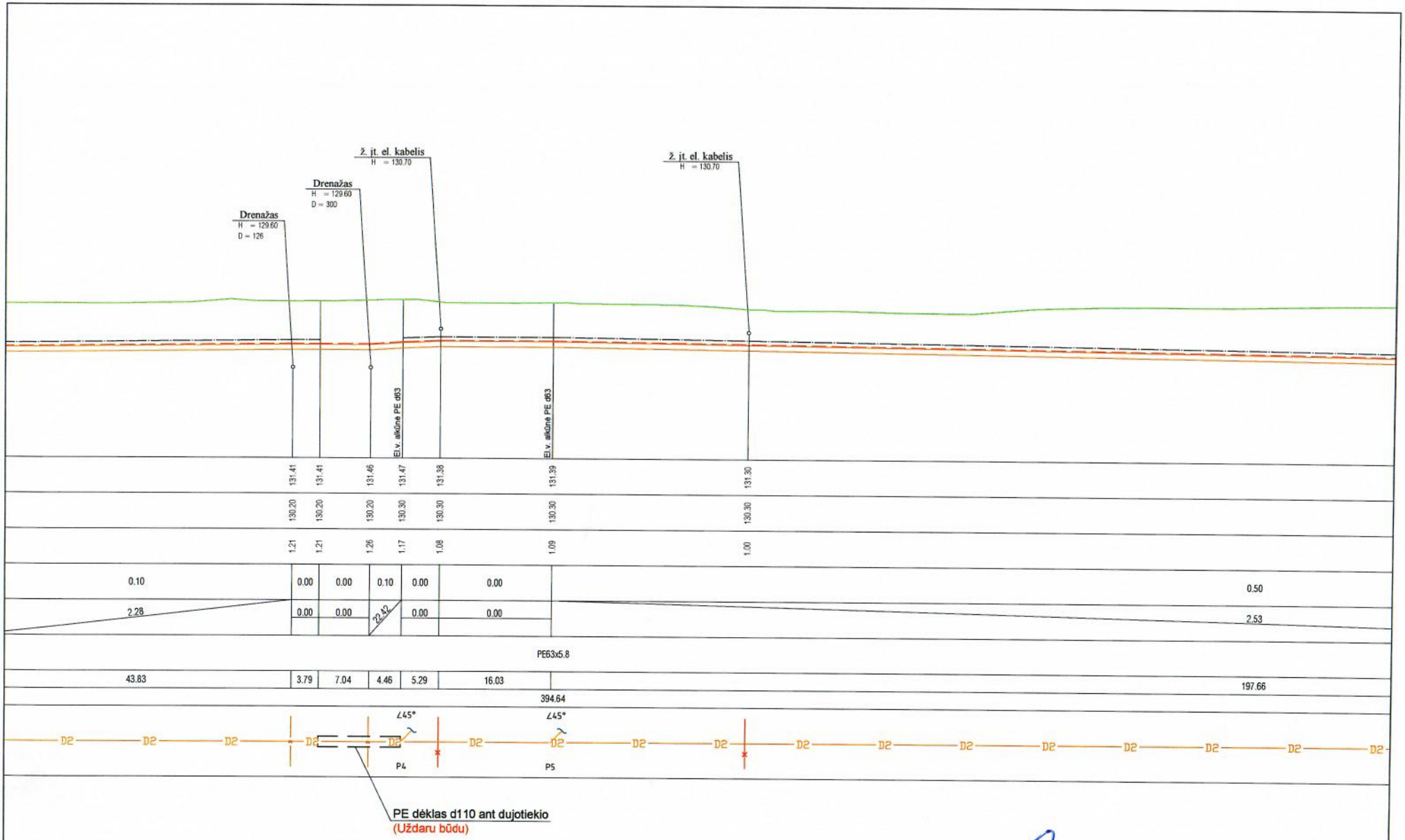

Specialiųjų statybos darbų techninės priežiūros vadovas kv. el. Nr. [illegible]157
Vytautas Augustinas

TAIP PASTATYTA

DOKUMENTO ŽYMUO	LAPAS	LAPŲ	LAIDA
23060.01-01-DP-LD.B-02	4	6	0

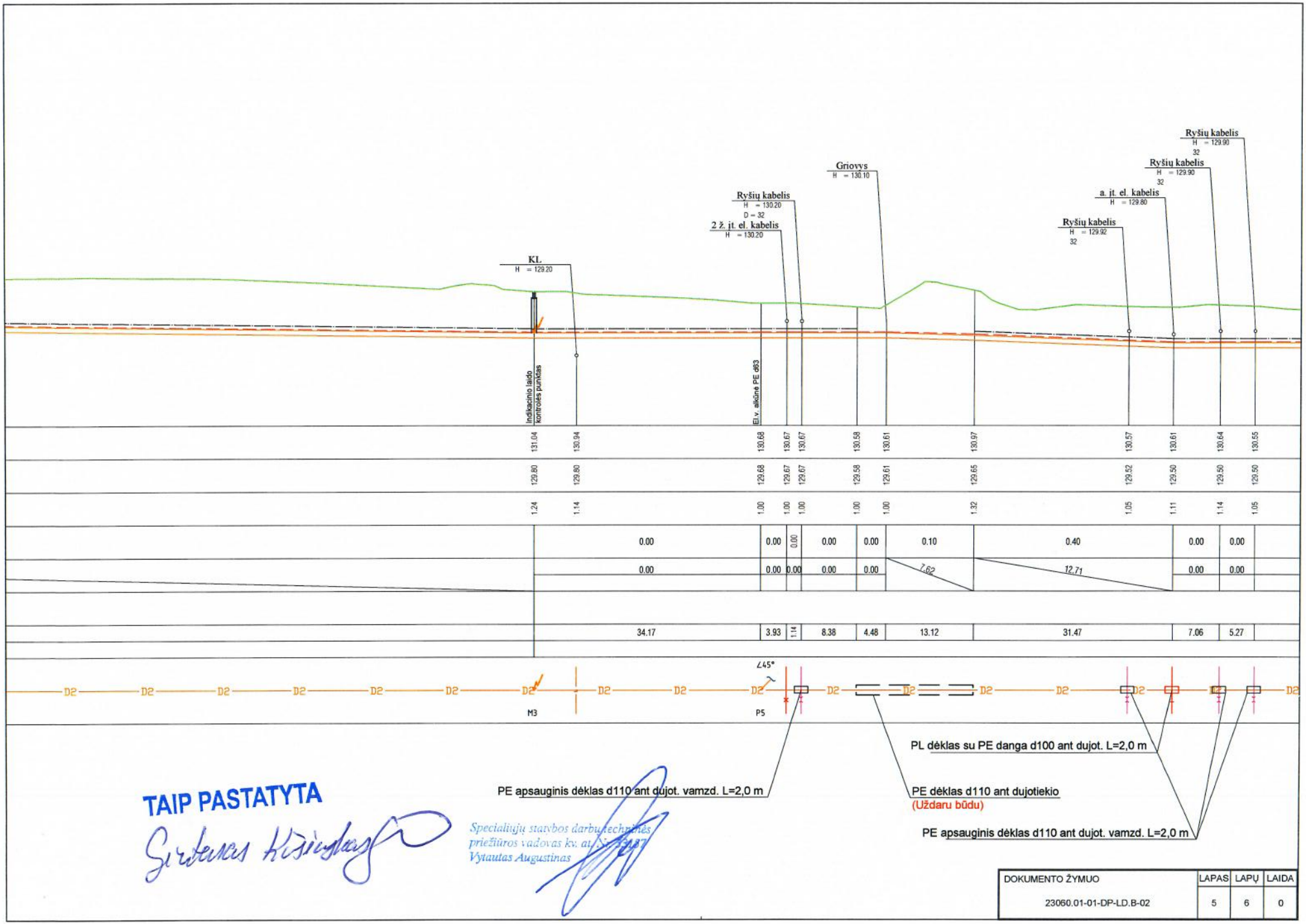

TAIP PASTATYTA

Specialiųjų statybos darbų techninės priežiūros vadovas kv. at. Nr. [illegible]
Vytautas Augustinas

DOKUMENTO ŽYMUO	LAPAS	LAPŲ	LAIDA
23060.01-01-DP-LD.B-02	5	6	0



TAIP PASTATYTA

Specialiųjų statybos darbų techninės priežiūros vadovas kv. at. Nr. [illegible]
Vytautas Augustinas

DOKUMENTO ŽYMUO	LAPAS	LAPŲ	LAIDA
23060.01-01-DP-LD.B-02	6	6	0

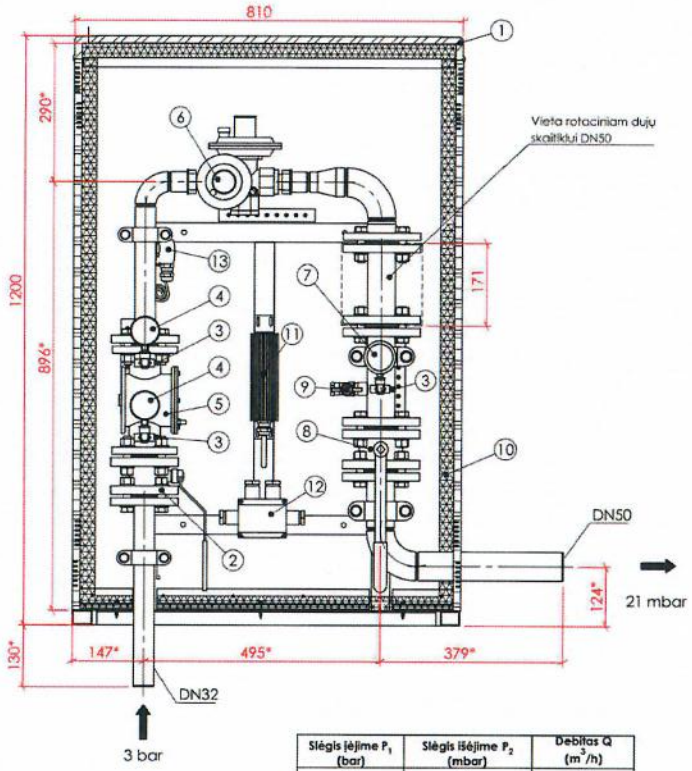

Slėgis įėjime P_1 (bar)	Slėgis išėjime P_2 (mbar)	Debitas Q (m^3/h)
3	21	100

Nr.	Įrengimo pavadinimas	Tipas/DN	Mato vnt.	Kiekis
1	Plastikinė spinta	1200x810x450	vnt.	1
2	Rutulinė flanšinė sklendė EFAR WK2a	DN32	vnt.	1
3	Manometrinis čiaupas	DN 1/4"	vnt.	3
4	Manometras 0-6 bar.	Ø63; t.kl 1,6	vnt.	2
5	Flanšinis dujų filtras „Madas", 10 mikronų	DN32	vnt.	1
6	Dujų slėgio reguliatorius	DN32	vnt	1
7	Manometras 0-60 mbar	Ø63; t.kl. 1,6	vnt.	1
8	Rutulinė flanšinė sklendė EFAR WK2a	DN50	vnt.	1
9	Rutulinis čiaupas	DN15	vnt	1
10	Akmens vatos plokštė spintos šiltinimui	s=30mm	m2	3,4*
11	Elektrinis šildytuvas CREx100	100W	vnt	1
12	Prijungimo dėžutė GHG79101	-	vnt	1
13	Termostatas REx015	250V AC	vnt	1

PASTABA: Matmenys, vamzdžių ilgiai, pažymėti žvaigždute (*), gali būti koreguojami gamybos metu iki 5mm.

DUJŲ APSKAITA SUDERINTA
AB „Energijos skirstymo operatorius"
Vilniaus aptarnavimo komandos
Apskaitų eksploatavimo grupės
Rimvydas Norkūnas
2023-10-19

TAIP PASTATYTA
Gintaras Kiškys

Specialiųjų statybos darbų techninės priežiūros vadovas kv. at. Nr. 3211
Vytautas Augustinas

Brėžinio autorius	J. Rukavičius
Pavadinimas	Spintinis dujų reguliavimo įrenginys
Serijos nr.	
Gamintojas	Panerių g.45B,Vilnius
Dokumento tipas	Principinė schema
Užsakovas	UAB "Projektai ir Co"
Informacija	SDRA|r su reguliatoriumi FEXS L ir vieta rotaciniam dujų skaitikliui
Data	2023-10
Laida	0
Mastelis	1:10
Lapas	1
Lapai	1

VILDUJA Gamtinių dujų įranga

0	2023-10-19	STATYBAI		
LAIDA	DATA	LAIDOS STATUSAS. KEITIMŲ PRIEŽASTIS (JEI TAIKOMA)		
KVAL. PATV. DOK. NR.	PROJEKTAI CO		STATINIO PROJEKTO PAVADINIMAS	LIETUVOS KARIUOMENĖS KARINIŲ ORO PAJĖGŲ AVIACIJOS BAZĖS PRIEŠGAISRINĖS SAUGOS ANGARO (LAKŪNŲ G. 3, ŠIAULIAI) KARTU SU AERODROMO PRIEŽIŪROS TECHNIKOS GARAŽAIS, PLOVYKLA IR PRIVAŽIAVIMO KELIAIS STATYBOS PROJEKTAS	
36038	PV	T. GUDAITIS	STATINIO NUMERIS IR PAVADINIMAS	01 SPECIALIOSIOS PASKIRTIES PASTATAS	
37399	PDV	D. MICKEVIČIENĖ			
297411	PROJ.	I. ŠLUŠNYTĖ	DOKUMENTO PAVADINIMAS	SDRA| su reguliatoriumi FEX L (Q-100m3/h) ir vieta rotaciniam dujų skaitikliui G-65 principinė schema M 1:10	LAIDA 0
lt	STATYTOJAS IR (ARBA) UŽSAKOVAS	LIETUVOS KARIUOMENĖ HSC BALTIC, UAB	DOKUMENTO ŽYMUO	23060.01-01-DP-LD.B-03	LAPAS 1 / LAPŲ 1

UAB
'' KLAIPĖDOS INŽINERINIAI TYRINĖJIMAI ''

ŠIAULIŲ GRUPĖ

Tilžės 170 -104, 76296, Šiauliai ,mob. tel +37065033423

Objektas: Lakūnų g.3, Šiauliai

INŽINERINIŲ GEODEZINIŲ TYRINĖJIMŲ TECHNINĖ ATASKAITA M1:500

Brėžinio rūšis :dujotiekis

Grupės vadovė Roma Petruitienė

2024m 11 mėn.



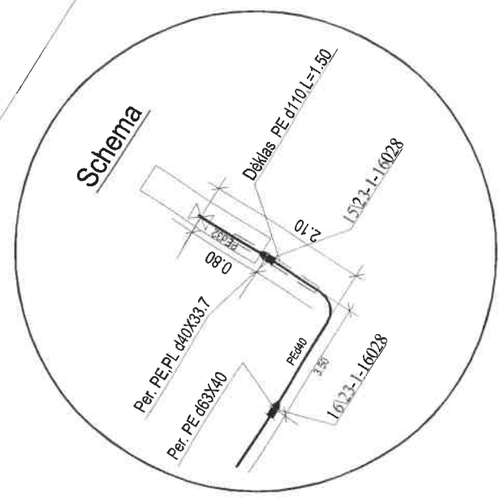

V.s. PE d40 dujotiekio ilgis:L=4.80
V.s. Pl d33.7 dujotiekio ilgis:L=0.80
V.s. PE d63 dujotiekio ilgis:L=1082.20
Dujotiekio dėklo PE 110 ilgis:L=97.44
Suvirintojas: PE dujotiekio S.Regelskis, kleimas 23-1-16028

Plano tipas:	V.s.Djotiekio geodezinė nuotrauka				
Objekto adresas:	Lakūnų_3 , Šiauliai				
Aukščių sistema	Koordinačių sistema	Pagrindinis objektų tikslumas: cm			
LAS07	LKS-94	Horizontalus:	10	Vertikalus:	10
Vykdytojas					
Kv. paž. Nr.	Vardas, pavardė	Parašas		Data	
1GKV-1133	Roma Petruitienė			2024-08	A.V.
Užsakovas		Masteliis		Lapų Nr.	Lapų sk.
		1:500		1	6

UAB "Klaipėdos inžineriniai tinklai"

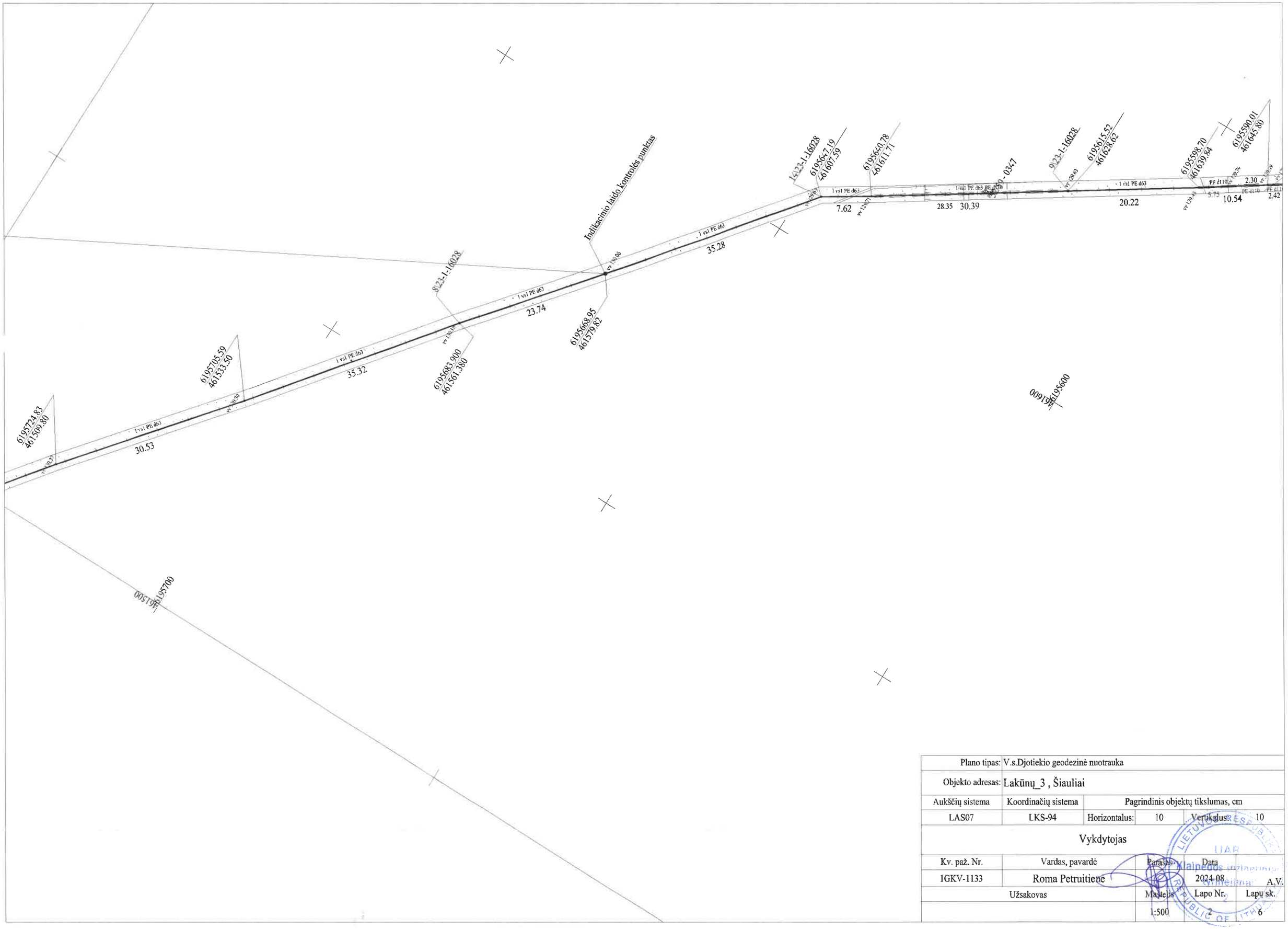

Plano tipas:	V.s.Djotiekio geodezinė nuotrauka				
Objekto adresas:	Lakūnų_3 , Šiauliai				
Aukščių sistema	Koordinačių sistema	Pagrindinis objektų tikslumas, cm			
LAS07	LKS-94	Horizontalus:	10	Vertikalus:	10
Vykdytojas					
Kv. paž. Nr.	Vardas, pavardė	Parašas	Data		
1GKV-1133	Roma Petruitienė		2024-08		A.V.
Užsakovas		Mastelis	Lapo Nr.	Lapų sk.	
		1:500	2	6	

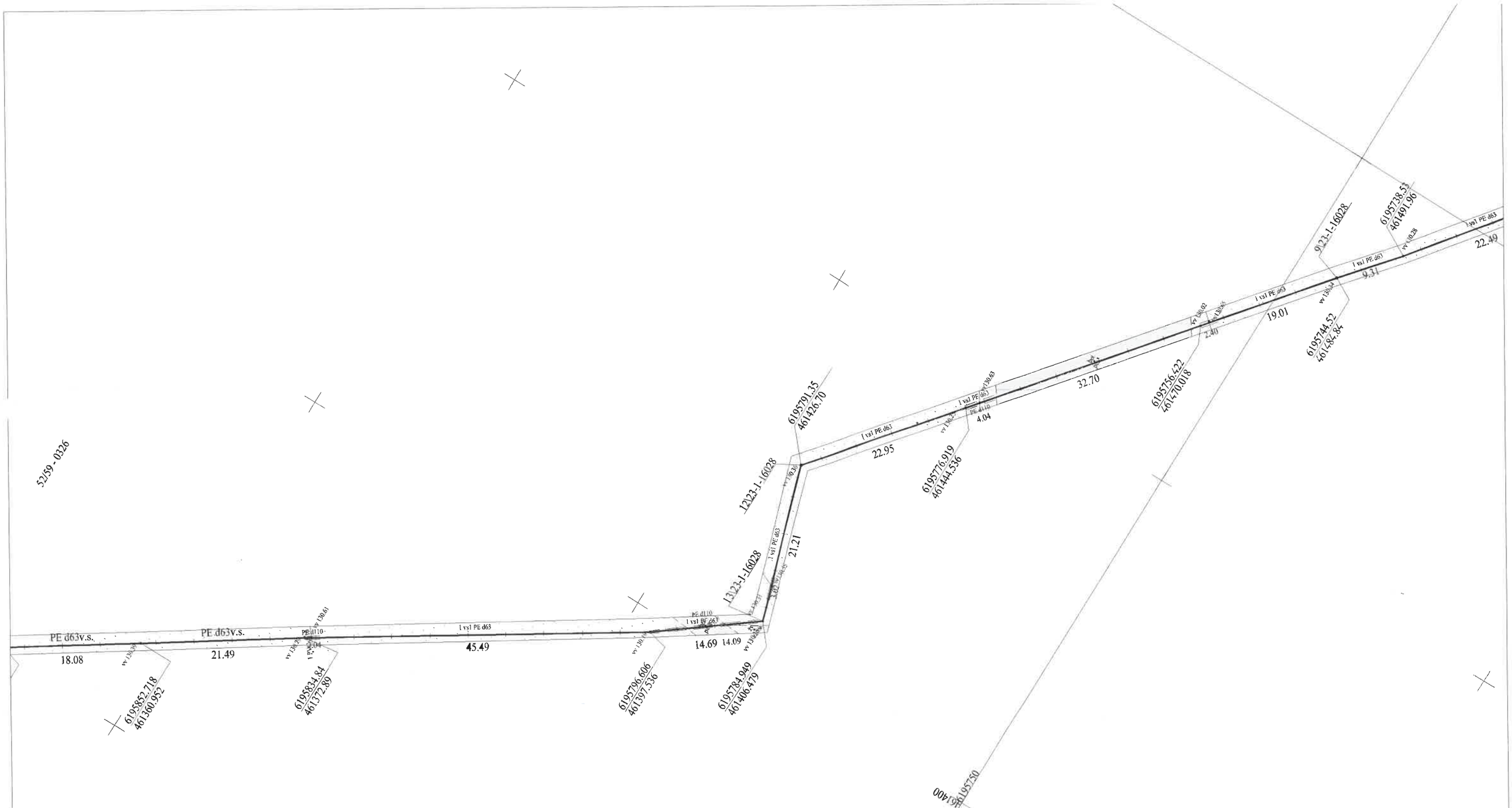

Plano tipas:	V.s.Djotiekio geodezinė nuotrauka				
Objekto adresas:	Lakūnų_3 , Šiauliai				
Aukščių sistema	Koordinačių sistema	Pagrindinis objektų tikslumas, cm:			
LAS07	LKS-94	Horizontalus:	10	Vertikalus:	10
Vykdytojas					
Kv. paž. Nr.	Vardas, pavardė	Parašas		Data	
1GKV-1133	Roma Petruitienė			2024-08	
Užsakovas		Mastelis		Lapo Nr.	Lapų sk.
		1:500		3	6

UAB "Klaipėdos inžineriniai tyrinėjimai"

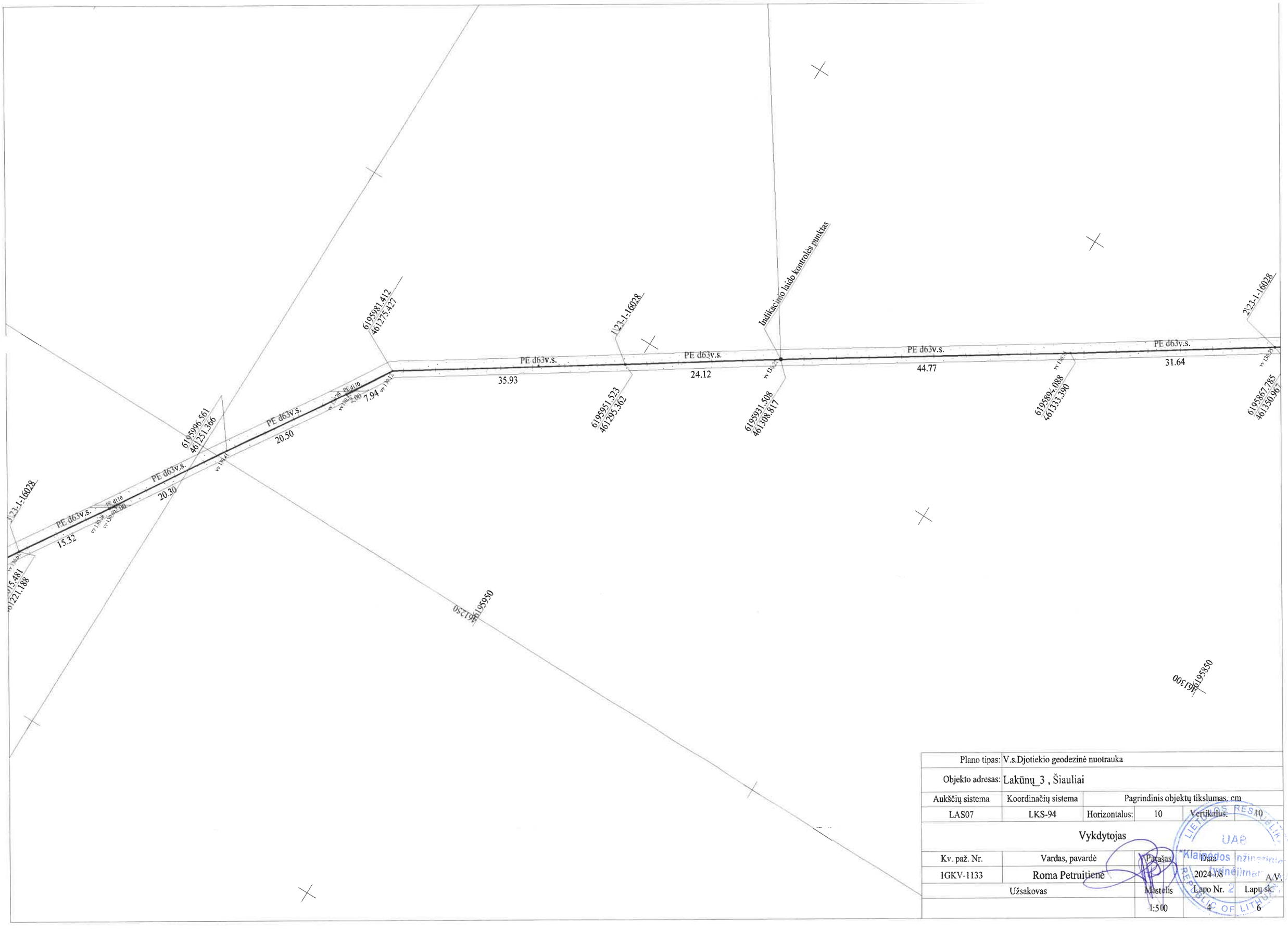

Plano tipas:	V.s.Djotiekio geodezinė nuotrauka				
Objekto adresas:	Lakūnų_3 , Šiauliai				
Aukščių sistema	Koordinačių sistema	Pagrindinis objektų tikslumas, cm			
LAS07	LKS-94	Horizontalus:	10	Vertikalus:	10
Vykdytojas					
Kv. paž. Nr.	Vardas, pavardė	Parašas		Data	
1GKV-1133	Roma Petruitienė			2024-08	A.V.
Užsakovas		Mastelis		Lapo Nr.	Lapų sk.
		1:500		4	6

UAB "Klaipėdos inžinerinė įmonė"

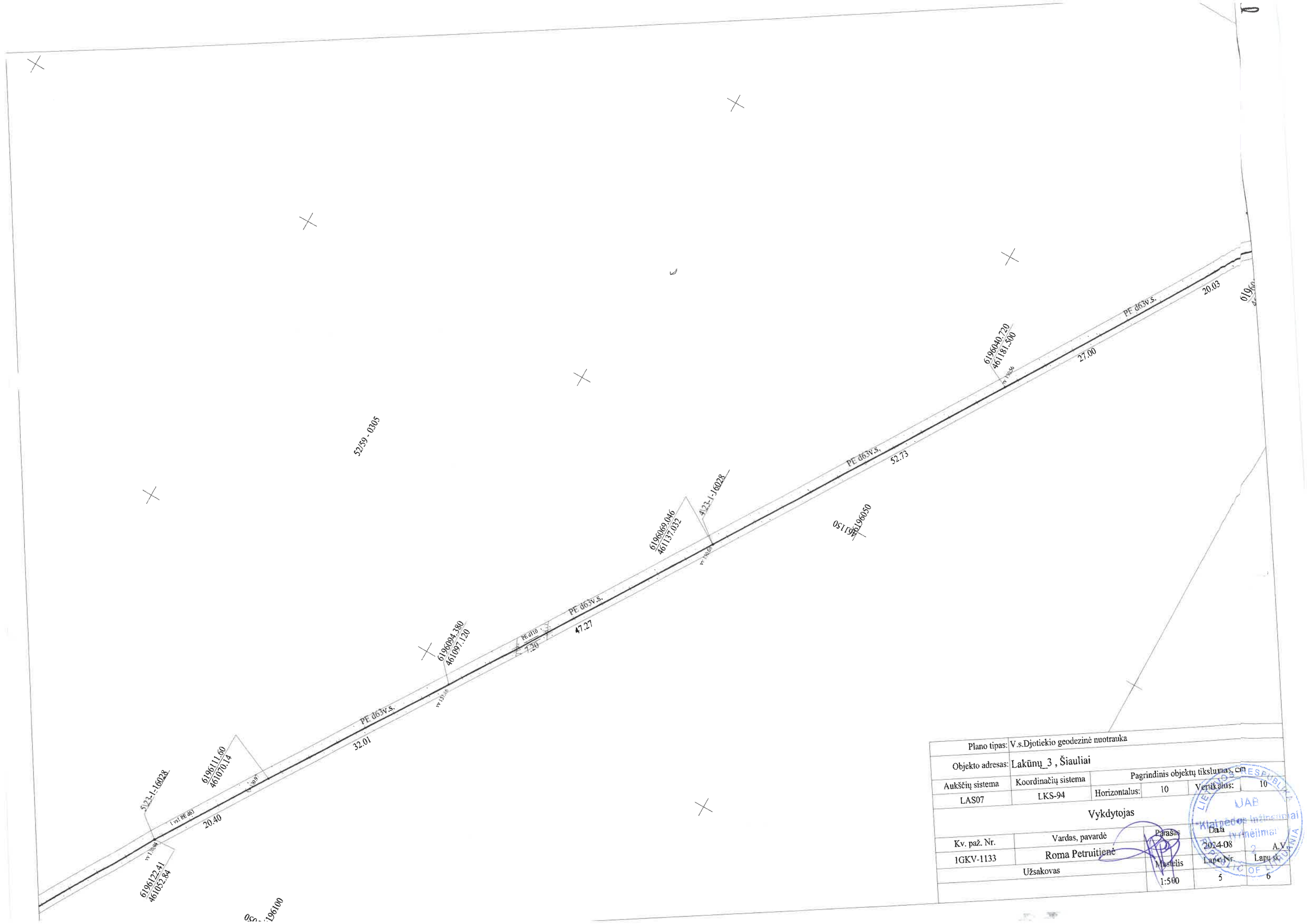

Plano tipas:	V.s.Djotiekio geodezinė nuotrauka				
Objekto adresas:	Lakūnų_3 , Šiauliai				
Aukščių sistema	Koordinačių sistema	Pagrindinis objektų tikslumas, cm			
		Horizontalus:	10	Vertikalus:	10
LAS07	LKS-94				

Vykdytojas

Kv. paž. Nr.	Vardas, pavardė	Parašas	Data	
1GKV-1133	Roma Petruitienė		2024-08	A.V
Užsakovas		Mastelis	Lapo Nr.	Lapų sk.
		1:500	5	6

UAB "Klaipėdos inžineriniai tyrinėjimai"

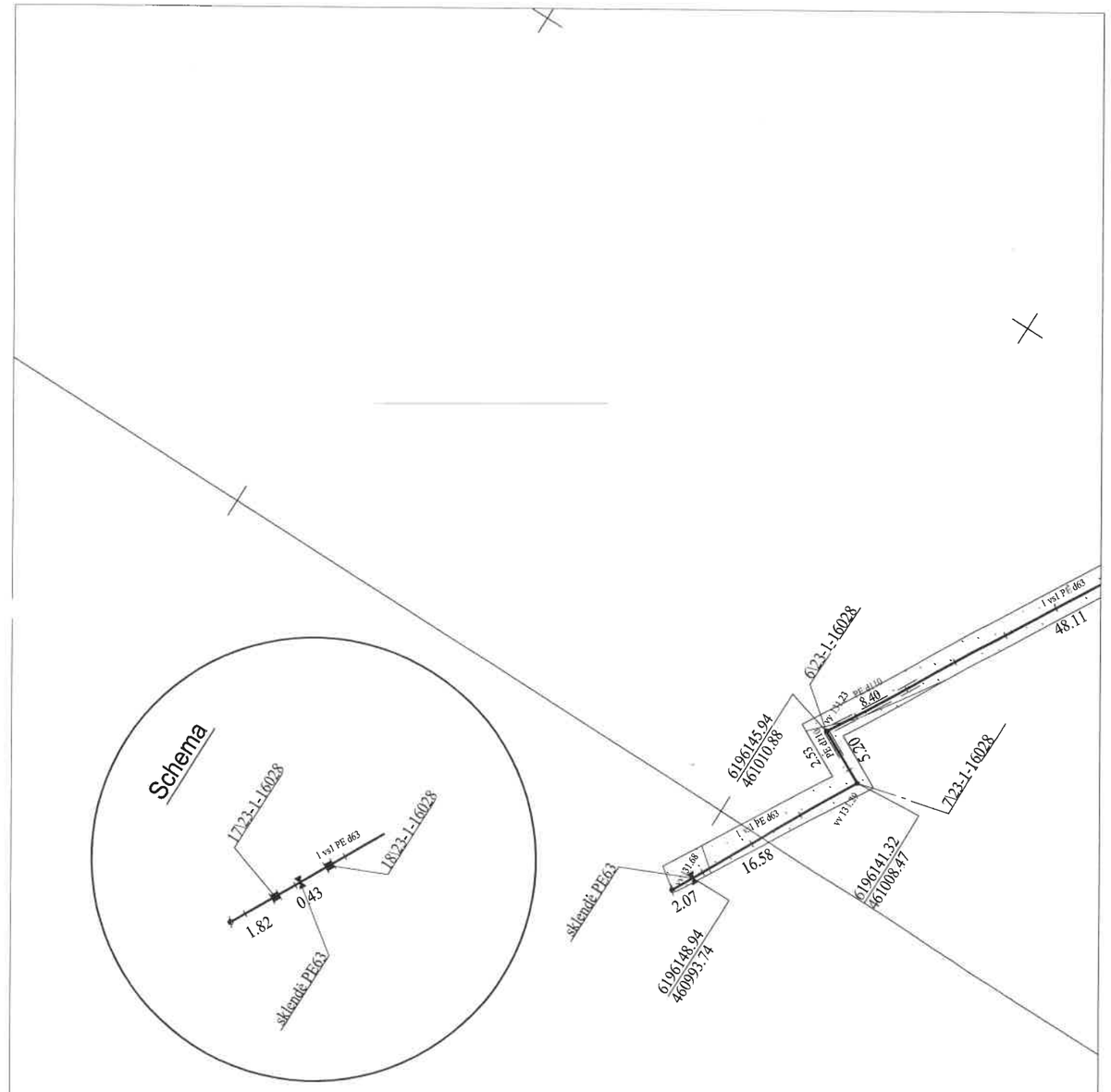

Plano tipas:	V.s.Djotiekio geodezinė nuotrauka				
Objekto adresas:	Lakūnų_3 , Šiauliai				
Aukščių sistema	Koordinačių sistema	Pagrindinis objektų tikslumas, cm			
LAS07	LKS-94	Horizontalus:	10	Vertikalus:	10
Vykdytojas					
Kv. paž. Nr.	Vardas, pavardė	Parašas		Data	
1GKV-1133	Roma Petruitienė			2024-08	A.V.
Užsakovas		Mastelis		Lapo Nr.	Lapų sk.
		1:500		6	6

UAB "Klaipėdos inžineriniai tyrinėjimai"

7

IŠILGINIS PROFILIS

M h 500
V 100

128.00

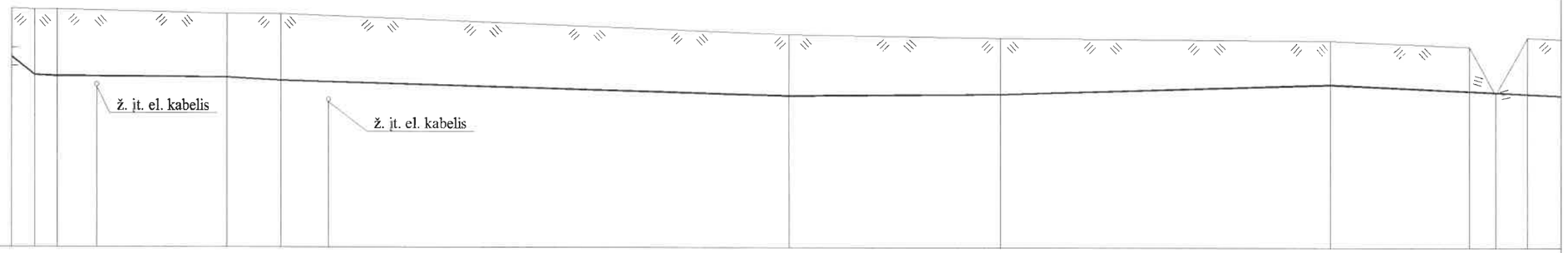

| | | |

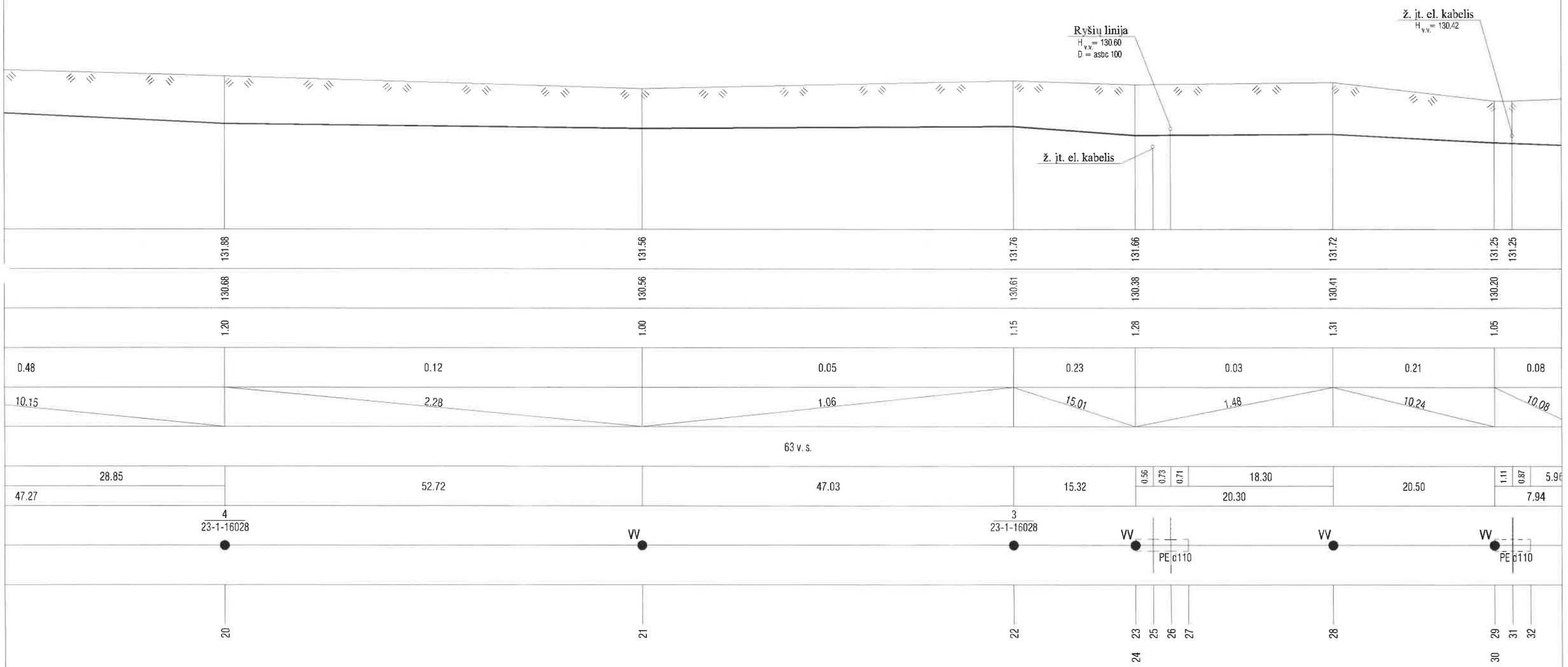

Plano tipas:	v.s. Djotiekio trasos profilis				
Objekto adresas:	Lakūnų g. 3 , Šiauliai				
Aukščių sistema	Koordinačių sistema	Pagrindinis objektų tikslumas, cm			
LAS07	LKS-94	Horizontalus:	10	Vertikalus:	10
Klaipėdos inžineriniai tyrinėjimai Šiaulių grupė					
Kv. paž. Nr.	Vardas, pavardė	Parašas		Data	
1GKV-1133	Roma Petruitienė			2024-08	A.V.
Užsakovas		Mastelis		Lapo Nr.	Lapų sk.
		1:1000		2	6

LIETUVOS RESPUBLIKA UAB "Klaipėdos inžineriniai tyrinėjimai" 2

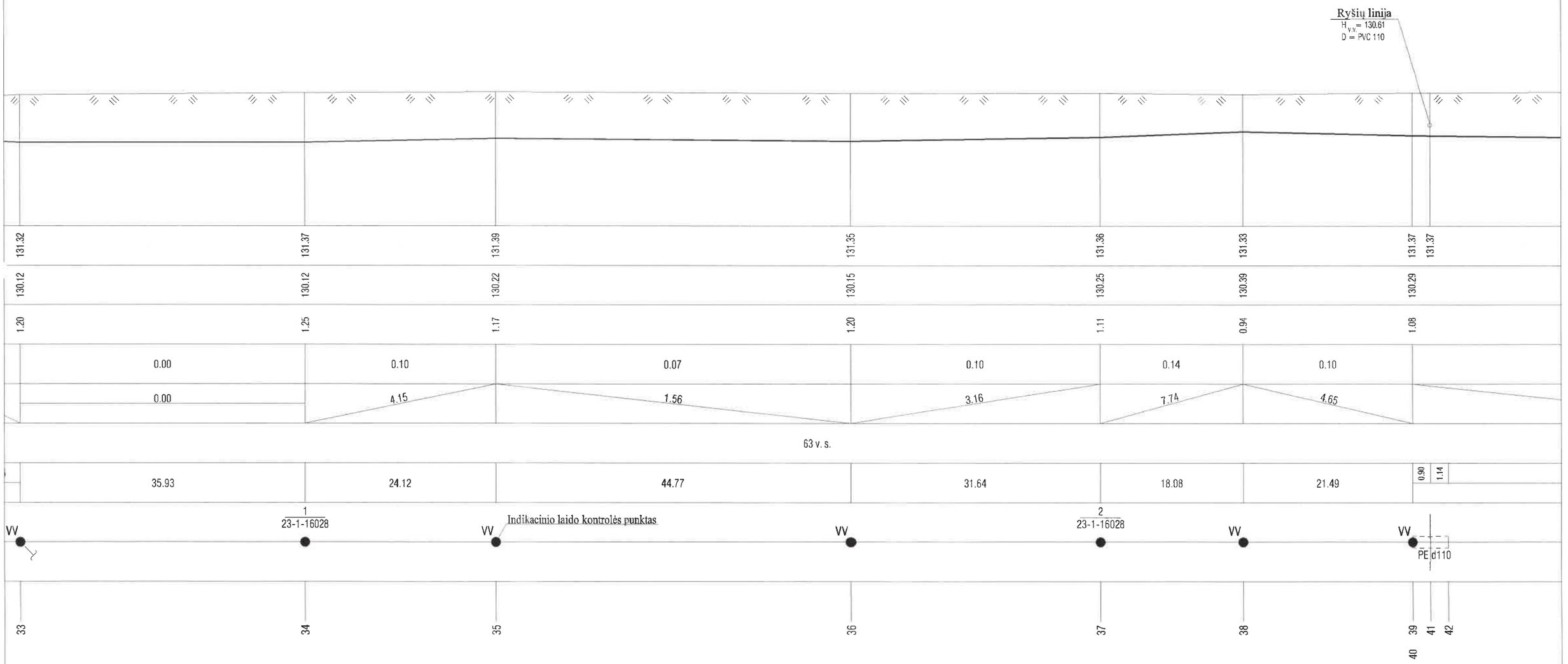

Plano tipas:	v.s. Djotiekio trasos profilis				
Objekto adresas:	Lakūnų g. 3 , Šiauliai				
Aukščių sistema	Koordinačių sistema	Pagrindinis objektų tikslumas, cm			
LAS07	LKS-94	Horizontalus:	10	Vertikalus:	10
Klaipėdos inžineriniai tyrinėjimai Šiaulių grupė					
Kv. paž. Nr.	Vardas, pavardė	Parašas		Data	
1GKV-1133	Roma Petruitienė			2024.08	A.V.
Užsakovas		Mastelis		Lapo Nr.	Lapų sk.
		1:1000		3	6

UAB "Klaipėdos inžineriniai tyrinėjimai"

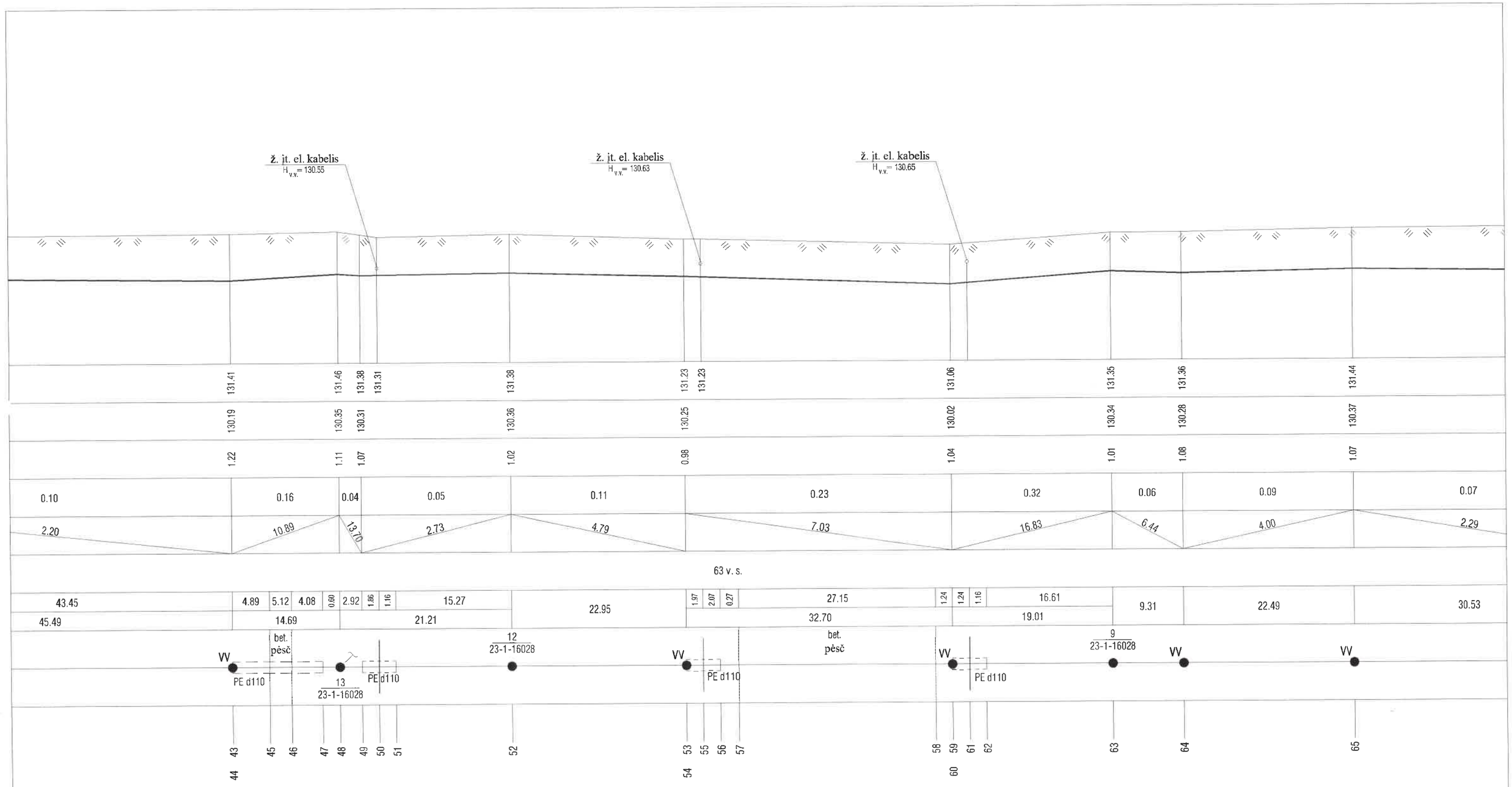

Plano tipas:	v.s. Djotiekio trasos profilis				
Objekto adresas:	Lakūnų g. 3 , Šiauliai				
Aukščių sistema	Koordinačių sistema	Pagrindinis objektų tikslumas, cm			
LAS07	LKS-94	Horizontalus:	10	Vertikalus:	10
Klaipėdos inžineriniai tyrinėjimai Šiaulių grupė					
Kv. paž. Nr.	Vardas, pavardė	Parašas	Data		
1GKV-1133	Roma Petruitienė		2024-08		A.V.
Užsakovas		Mastelis	Lapo Nr.	Lapų sk.	
		1:1000	4	6	

LIETUVOS RESPUBLIKA UAB Klaipėdos inžineriniai tyrinėjimai REPUBLIC OF LITHUANIA

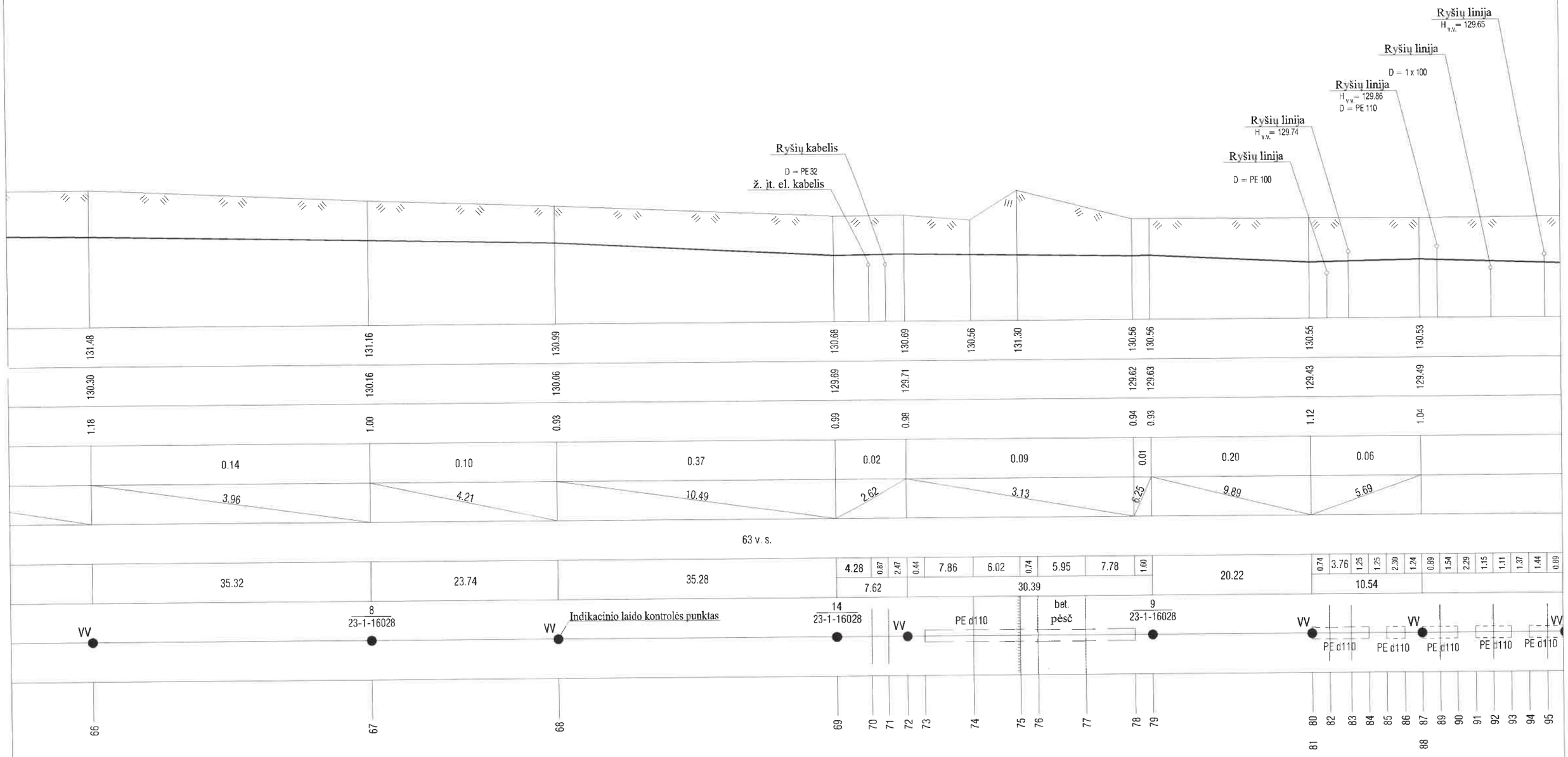

Plano tipas:	v.s. Djotiekio trasos profilis				
Objekto adresas:	Lakūnų g. 3 , Šiauliai				
Aukščių sistema	Koordinačių sistema	Pagrindinis objektų tikslumas, cm			
LAS07	LKS-94	Horizontalus:	10	Vertikalus:	10
Klaipėdos inžineriniai tyrinėjimai Šiaulių grupė					
Kv. paž. Nr.	Vardas, pavardė	Parašas	Data		
1GKV-1133	Roma Petruitienė		2024-08		A.V.
Užsakovas		Mastelis	Lapo Nr.	Lapų sk.	
		1:1000	5	6	

UAB "Klaipėdos inžineriniai tyrinėjimai" LIETUVOS RESPUBLIKA



V.s. PE d63 dujotiekio ilgis:L=1087.00
Dujotiekio dėklo PE 110 ilgis:L=97.44
Suvirintojas: PE dujotiekio S.Regelskis, kleimas 23-1-16028

Plano tipas:	v.s. Djotiekio trasos profilis				
Objekto adresas:	Lakūnų g. 3 , Šiauliai				
Aukščių sistema	Koordinačių sistema	Pagrindinis objekto tikslumas, cm			
		Horizontalus:	10	Vertikalus:	10
LAS07	LKS-94				
Klaipėdos inžineriniai tyrinėjimai Šiaulių grupė					
Kv. paž. Nr.	Vardas, pavardė	Parašas	Data		
1GKV-1133	Roma Petruitienė		2024-08		A.V.
Užsakovas		Mastelis	Lapo Nr.		Lapų sk.
		1:1000	6		6

LIETUVOS RESPUBLIKA
"Klaipėdos inžineriniai tyrinėjimai"
REPUBLIC OF LITHUANIA

TIIIS paslaugos

13

"Topografinių ir inžinerinių tinklų planų erdvinių duomenų teikimas derinti ir tvarkyti" ataskaita

Sugeneruota: 2024-12-03 15:17

Paslaugos gavėjo informacija

Vardas ir pavardė:	ROMA PETRUITIENĖ
GKP:	1GKV-1133

Paslaugos užsakymo informacija

Numeris:	TIIIS1-20241203-080764
Paslaugos nuoroda:	https://tiiis.planuojustatau.lt/portal/orders/TIIIS1-20241203-080764
Pavadinimas:	Lakunu_3, Šiaulių m.
Adresas:	Lakunu_3, Šiaulių m.
Prašymo teritorija:	0.28 ha
Pateikto plano tipas:	Dujotiekis
Rezervuoti šulinių numeriai:	Ne
Paslaugos gavėjo komentaras:	
Paslaugos gavėjo įkeltas dokumentas:	TIISLakunu_.pdf, TIISLakunu_3.pdf
Paslaugos būsena:	Prašymas ir erdviniai duomenys priimti

Pateiktą planą ir plano ED suderino

EDT organizacija:	Šiaulių miesto savivaldybės administracija (75)
Priimtas sprendimas:	Erdviniai duomenys priimti
Administracinį sprendimą priėmusio asmens vardas ir pavardė:	JUSTINA SAGATĖ
Pateiktas tikrinti EDR:	TIISLakunu_3.dwg
Pridėti dokumentai:	TIISLakunu_.pdf, TIISLakunu_3.pdf

Veiksmų ir organizacijos priimtų sprendimų išklotinė

2024-12-03 13:16:44	Gauta užduotis "Priimti ED (D)"
2024-12-03 15:12:25	Erdviniai duomenys priimti

ED pateikti susipažinti

Organizacija:	AB „Energijos skirstymo operatorius“ ESO (80)
Organizacijos grupė:	AB „Energijos skirstymo operatorius“. Elektros duomenys (81)
Gautas EDR:	TIISLakunu_3.dwg

Dujotiekio jungties iškėlimas



Elektroninio archyvo informacinė sistema

Pagrindinis Paslaugos

ADOC dokumentai

[] ADOC dokumentas

- Turinys
- Metaduomenys
- Parašai
- Tikrinimas

Pavadinimas: DĖL DUJOTIEKIO PERTVARKYMO PROJEKTO
Rinkmena: IS-+dėl+dujotiekio+salygu+25.05.1v.adoc (ADOC-V1.0, GeDOC)

Dokumento metaduomenys

PASIRAŠOMIEJI METADUOMENYS

El. dokumento turinį aprašantys metaduomenys

	El. dokumento pavadinimas	Dokumento rūšis	Parašai
	DĖL DUJOTIEKIO PERTVARKYMO PROJEKTO	Raštas	

Sudarytojai

	Statusas	Sudarytojas	Kodas	Adresas	Parašai
	Juridinis asmuo	Infrastruktūros valdymo agentūra	188743887	Vilnius, Giedraičių g. 41-101	

Dokumento sudarymas

	Sudarymo data	Parašai
	2025-05-12 15:59:56	

Adresatai

	Statusas	Adresatas	Kodas	Adresas	Parašai
	Juridinis asmuo	UAB „Synergy Solutions“	302781077	Daugėliškio g. 32-206, 09300 Vilnius	

Dokumento registracijos

	Registravimo data	Dokumento registracijos Nr.	Įmonės (įstaigos) kodas	Parašai
	2025-05-12 15:59:56	IS-760	188743887	

Dokumento registracijos

Registravimo data	Dokumento registracijos Nr.	Įmonės (įstaigos) kodas	Parašai

Dokumentą užregistravęs darbuotojas

Vardas ir pavardė	Pareigos	Struktūrinis padalinys
LINA LUKŠIENĖ	Patarėjas	Administravimo skyrius

NEPASIRAŠOMIEJI METADUOMENYS

El. dokumento naudojimo metaduomenys

Techninė informacija

El. dokumento specifikacijos ID	Elektroninio dokumento grupė	eDVS pavadinimas ir versija	Parašai
ADOC-V1.0	GeDOC	Dokumentų valdymo sistema Avilys, versija 3.5.76.1	

El. dokumento klasifikavimas

Saugykla	Parašai

Bylos (tomo) indeksai

Bylos (tomo) indeksas
1.19.Mr

Asmenys

Atsakingi asmenys

Atsakomybės sritis	Parašai
Sudarymas	

Atsakingas darbuotojas

Vardas ir pavardė	Pareigos	Struktūrinis padalinys
ARNAS KLIPČIUS	Statybos projektų vadovas	Pirmasis projektų valdymo skyrius

Grįžti į paslaugos pagrindinį puslapį

2021 visos teisės saugomos Lietuvos vyriausiojo archyvaro tarnyba

DARBO GRUPĖ PROGRAMINEI UŽDUOČIAI PARENGTI, SUDARYTA INFRASTRUKTŪROS VALDYMO AGENTŪROS DIREKTORIAUS 2023 M. SPALIO 17 D. ĮSAKYMU NR. V-248

TVIRTINU
Infrastruktūros valdymo
agentūros direktorius

Giedrius Vanagas

PROGRAMINĖ UŽDUOTIS AIKŠTELĖS LIETUVOS KARIUOMENĖS KARINIŲ ORO PAJĖGŲ AVIACIJOS BAZĖS TERITORIJOJE STATYBOS PROJEKTINIAMS PASIŪLYMAMS RENGTI

2023 m. vasario d. Nr. VL-
Vilnius

1. Projekto pavadinimas: aikštelės Lietuvos kariuomenės Karinių oro pajėgų Aviacijos bazės teritorijoje statybos[1] projektas.

2. Objekto teisinis registravimas:

2.1. **Nekilnojamojo turto registre įregistruoti žemės sklypai ir teisės į juos pažymėjimai:**

2.1.1. NT registre Nr.44/1687896 įregistruotas žemės sklypas (unik. Nr. 4400-2911-8529), sklypo plotas – 668.59 ha (žr. 1 pav.);

2.1.2. Žemės sklypo (nurodyto 2.1.1. p.) pagrindinė naudojimo paskirtis – kita, naudojimo būdas – teritorijos krašto apsaugos tikslams;

2.1.3. NT registro Nr. 44/1687896 išrašo kopija bus pateikta projektavimo įmonei, sudariusiai projektavimo paslaugų sutartį.

2.2. **Sklypo ribų nustatymo dokumentai:**

2.2.1. Žemės sklypo (unik.Nr.4400-2911-8529) ribų nustatymo dokumentas: UAB „Dujų sfera“ 2013 m. parengtas žemės sklypo ribų planas M 1:1000;

1 pav. Žemės sklypo, preliminari aikštelės statybos vieta



2.3. **Nekilnojamojo turto registre įregistruotų statinių ir teisės į juos pažymėjimai:**

2.3.1. NT registro Nr. 44/1687896 išrašo kopija bus pateikta projektavimo įmonei, sudariusiai projektavimo paslaugų sutartį.

[1] Projekto pavadinimas tikslinamas projektinių pasiūlymų rengimo metu.

2.4. **Specialiosios žemės ir miško naudojimo sąlygos:** nurodytos žemės (žr.p. 2.3.) sklypo NT registro išrašuose. Projektuotojas privalo įvertinti specialiųjų žemės naudojimo sąlygų galiojimą projektuojamų ir kitų susijusių statinių zonoje.

2.5. **Gamtos ar kultūros paveldo objektai**:

2.5.1. tvarkomoje teritorijoje nėra;

2.5.2. sklype - Zoknių aviacijos bazės angaras (žymėjimas plane 69P1/b), unikalus objekto kodas 30648 .

3. Programinės užduoties pagrindas:

3.1. KAS 2025-2034 planavimo vadovas;

3.2. 2023-06-27 ORID Nr. VL-594.

4. Projektuojamo inžinerinio statinio charakteristika:

4.1. aikštelės su požeminiais inžineriniais tinklais bendras plotas (neįskaitant privažiavimo kelių) apie 19500,0 m² - tikslus plotas bus nustatytas projektinių pasiūlymų rengimo metu. Aikštelė skirta krovininių konteinerių ir kitos negabaritinės įrangos išdėstymui ir saugojimui, kariuomenės transporto priemonių pakrovimui/iškrovimui ir saugojimui, laikino konteinerinio miestelio įrengimui, personalo darbui 24/7;

4.2. aikštelė suskirstyta į tris funkcines zonas – administracinė, laikino sandėliavimo, transporto priemonių stovėjimo;

4.3. aikštelė projektuojama su aerodromo zonų atskyrimo tvora, kurios preliminari įrengimo vieta numatoma pagal PU priede Nr.2 nurodytas aikštelės ribas (1 pav.), su įvažiavimo ir išvažiavimo vartais (1 vnt.) bei įėjimo varteliais (1 vnt.);

4.4. aikštelėje projektuojami inžineriniai tinklai (vandentiekio, buitinių nuotekų, lietaus nuotekų, elektros, apšvietimo, ryšių ir kiti skirti aikštelės funkcionalumui užtikrinti);

4.5. PU 4.1 ir 4.3. p. nurodyti sprendiniai ir plotai tikslinami projektinių pasiūlymų rengimo metu.

5. Inžinerinių statinių įrengimo reikalavimai:

5.1. **Aikštelė.**

5.1.1. Priede Nr.1 nurodytoje preliminarioje vietoje suprojektuoti apie 19500,0 m² (neįskaičiuojant privažiavimo kelių) aikštelę, skirtą konteinerinio miestelio įrengimui (administracinių darbo vietų įrengimui skirtų iki 150 karių), krovininių konteinerių ir kitos negabaritinės įrangos saugojimui, transporto priemonių pakrovimui/iškrovimui, automobilių stovėjimui;

5.1.2. aikštelėje suprojektuoti kietos dirbtinės dangos konstrukcijų sprendinius (projektinių pasiūlymų rengimo metu įvertinus ir atlikus konstrukcinius skaičiavimus atsižvelgiant į 5.1.3.1. ir 5.1.3.2. papunkčiuose nurodytas apkrovas, pateikti du dangos variantus (asfaltbetonio ir betono), pagrįstus statybos skaičiuojamąja kaina.

5.1.3. aikštelės dangos konstrukcija, modeliuojant konstrukcines apkrovas turi būti pritaikyta:

5.1.3.1. 20, 40 pėdų jūrinių konteinerių, kurių didžiausias svoris ne mažesnis kaip 24 t, 36 t sukeliamoms apkrovoms;

5.1.3.2. ratinės karinės technikos judėjimui (žr. 1 lentelė):

1 lentelė Ratinės karinės technikos techniniai duomenys

Eil. Nr.	Technika	Ilgis mm	Plotis, mm	Aukštis, mm	Bendroji masė, t	Maksimali apkrova į ašį/ slėgis į gruntą	Posūkio spinduliai, m
1.	Sunkvežimis spec. paskirties, platformoms-konteineriams vežti MB ACTROS (ratinis, 4 ašių)	21600	1031	2,55	4,00	5,4	12 m.

2.	Sunkvežimis spec. paskirties, platformoms-konteineriams vežti SISU E13TP (ratinis, 4 ašių)	18000	1022	3,15	4,00	4,5	12 m.
3.	Jūrinių konteinerių krautuvas ,,KONECRANES SMV 4127 TC5“ (ratinė, 2 ašių)	10400	5020	5650	50,0	26	16 m.

5.2. **<u>Privažiavimo keliai.</u>**

5.2.1. priede Nr.2 nurodytose vietose suprojektuoti, privažiavimo prie peronų, kelių atkarpų sprendinius:

5.2.1.1. kelio atkarpa į peroną **MA-3**. Bendras atkarpos ilgis apie - 35 m., plotis apie – 12 m;

5.2.1.2. kelio atkarpa į peroną **MA-4**. Bendras atkarpos ilgis apie - 25 m., plotis apie - 12 m;

5.2.1.3. kelio atkarpa į privažiavimo kelią. Bendras atkarpos ilgis apie - 35 m., plotis apie - 6 m;

5.2.2. kelio atkarpų dangų konstrukcija modeliuojant konstrukcines apkrovas turi būti pritaikyta PU 5.1.3.2 p. nurodytos karinės technikos judėjimui;

5.2.3. PU 5.2.1. - 5.2.2. nurodytų kelio atkarpų dangų konstrukcijos sprendiniai (atsižvelgiant į PU 5.1.2. p. reikalavimus) ir plotai tikslinami projektinių pasiūlymų rengimo metu.

5.3. **<u>Tvora.</u>**

5.3.1. suprojektuoti projektuojamos aikštelės atskyrimo (tinklinės) tvoros sprendinius atskiriant ją nuo pastato 82O/1b prieigų (preliminari projektuojamos tvoros konstrukcija pateikiama pav.Nr.2);

5.3.1.1. Tvoros ilgis apie 200 m (ilgis bus patikslintas projektinių pasiūlymų rengimo metu (žr. priedą Nr. 2):

5.3.1.2. Tvoros vertikaliosios dalies aukštis nuo žemės paviršiaus turi būti ne mažesnis nei 1800 mm (su PU 5.3.1.5. p. numatyta konstrukcija ne mažesnis nei 2250 mm). Tvoros tinklas cinkuotas, padengtas PVC danga, vielos storis (be PVC padengimo) ne mažiau kaip 3,5 mm. Spalva – RAL6005. Tinklo akies dydis ne didesnis nei 50x50 mm/. Tvora turi turėti tris tinklo įtempimo vielas (trosus), įstrižaines apsaugotus nuo korozijos. Tvoros tinklas tvirtinamas smaigais į žemę, prie stulpų tvirtinamas apkaustu su nutraukiama veržle vidinėje tvoros pusėje. Apkaustas dažytas milteliniu būdu – spalva RAL6005. Tvoros apačioje tarpas tarp tvoros tinklo ir žemės paviršiaus neturi viršyti 10 mm;

5.3.1.3. Tvoros stulpai – apvalūs D60mm, cinkuoti ir dažyti (RAL6005), sienelės storis ne mažesnis nei 3 mm, apsaugoti nuo kritulių patekimo į stulpo vidų;

5.3.1.4. Tvoros poliai betoniniai ne mažiau kaip 180 mm skersmens ir 900 mm, tvoros stulpai į polius įgilinti ne mažiau kaip 700mm;

5.3.1.5. Ant tvoros stulpų suprojektuoti V formos konstrukcijos dalis, nukreiptas į išorę 45° kampu, ne trumpesnes nei 400 mm, su per visą ilgį pritvirtintomis trimis eilėmis cinkuotos, spygliuotos vielos bei įtempėjais, įrengiamais ne rečiau kaip 25 m.

2 pav. Preliminari projektuojamos tvoros schema

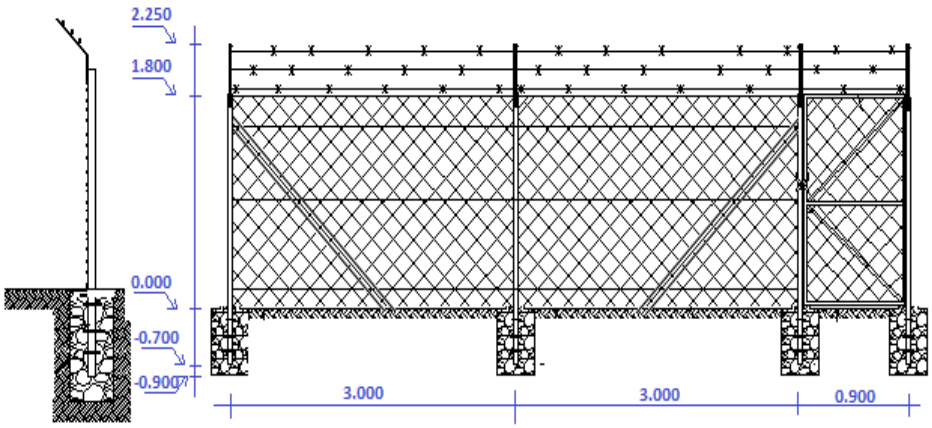

5.4. **Apšvietimo sistema.**

5.4.1. suprojektuoti lauko stovyklos funkcinių zonų apšvietimo sistemą, remiantis aerodromo saugos reikalavimais, apšvietimas projektuojamas nuo Aerouosto g. ir pastato 82O/1b pusių (preliminari apšvietimo atramų vieta nurodyta priede Nr.2):

5.4.1.1. suprojektuoti apšvietimo atramas su LED tipo šviestuvais, ne žemesnes nei 6 m aukščio (kiekis tikslinamas projektinių pasiūlymų rengimo metu). Turi būti numatyta galimybė stulpo vidumi pratempti apšvietimo ir ryšių kabelius, šviestuvų stulpai privalo atlaikyti vėjo apkrovas, būti saugūs naudoti;

5.4.1.2. į kiekvieną apšvietimo stulpą suprojektuoti ryšių kanalizacijos (Ø 50) trasą nuo artimiausio ryšių šulinio;

5.4.1.3. suprojektuoti LED tipo, reguliuojamos padėties, šviestuvus (atsparius atmosferinių kritulių poveikiui), kurių tarnavimo laikas – ne mažesnis kaip 50 000 valandų, spalvų perteikimo indeksas CRI – ne mažiau kaip 80, galios faktorius – ne mažesnis kaip 0.95);

5.4.1.4. apšvietimo sistema tamsiu paros metu turi užtikrinti teritorijos apšvietimą (apšviestumas – 20 Lx) žemės paviršiaus lygyje, projektuojant apšvietimo sistemą reikia atsižvelgti ir įvertinti MA-3 ir MA-4 perono apšviestumą tenkantį projektuojamai aikštelei;

5.4.1.5. suprojektuoti apšvietimo valdymą: automatinį – nuo šviesos jutiklio ir rankinį – apšvietimo valdymo skydo (AVS) montavimo vieta tikslinama projektinių pasiūlymų rengimo metu;

5.4.1.6. aikštelės apšvietimo preliminari schema (žr. 3 pav.).

3 pav. Naujai įrengiamos tvoros apšvietimo preliminari schema

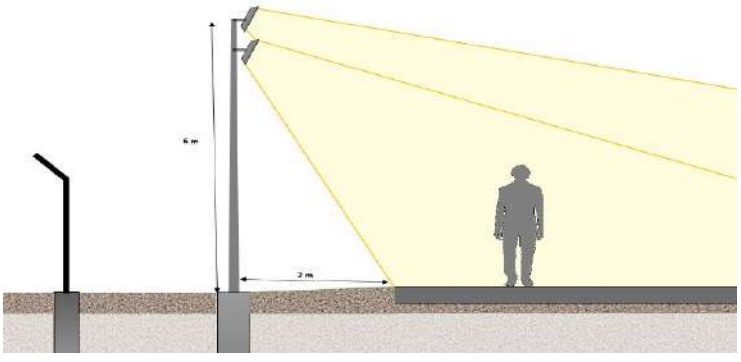

5.5. **Įvažiavimo į teritoriją vartai.**

5.5.1. suprojektuoti įvažiavimo į aikštelę vartus - 1 vnt. (preliminari vartų vieta nurodyta pav. Nr.1):

5.5.1.1. vartų atidarymas – stumdomų (slankiojančių) sistemų;

5.5.1.2. įvažiavimo/išvažiavimo vartus Nr. 1 projektuoti ne siauresnius kaip 6,0 m;

5.5.1.3. vartai turi būti lengvų cinkuotų konstrukcijų, konstrukcijos sprendiniai turi atitikti tvoros konstrukciją, matmenis, medžiagas ir spalvą (vadovaujantis PU 5.2. p. reikalavimais);

5.5.1.4. suprojektuoti vartų automatinį valdymą (elektros variklio pavara) valdymo sprendinys tikslinamas projektinių pasiūlymų rengimo metu). Automatinė vartų valdymo dalis turi būti montuojama ant vartų, vidinėje teritorijos pusėje. Dingus elektros įtampai ar esant automatikos gedimui – vartai atidaromi rankiniu būdu;

5.5.1.5. vartų valdymo sprendiniai suderinus su užsakovu tikslinami projektinių pasiūlymų rengimo metu;

5.5.1.6. priede Nr.2 preliminariai nurodytoje vietoje suprojektuoti užrakinamus lengvų cinkuotų konstrukcijų, tokio pat aukščio ir panašių medžiagų bei spalvinimo tono, kaip įrengta tvora praėjimo vartelius pėstiesiems, kurie turi būti ne siauresni kaip 1,2 m. Varteliai turi būti rakinami iš abiejų pusių ir atitikti 5.2. p. nurodytus tvoros reikalavimus.

6. Inžinerinių tinklų įrengimo reikalavimai.

6.1. **<u>Požeminiai vandentiekio tinklai:</u>**

6.1.1. įvertinti vandenvietės, esančios pastate 82O/1b, pajėgumus, atsižvelgiant į aikštelėje esančių vartotojų poreikius (vandens ir nuotekų debito poreikį vertinti remiantis LIETUVOS HIGIENOS NORMOMA HN 56:2004 „KARINĖ TERITORIJA. STATINIŲ ĮRENGIMO IR PRIEŽIŪROS TAISYKLĖS“, pritaikant 150 karių administracinių darbo vietų įrengimui skirtų sanitarinių mazgų minimalų poreikį). Esant poreikiui, suprojektuoti vandenvietės rekonstrukcijos sprendinius;

6.1.2. suprojektuoti požeminės vandens tiekimo trasos ir įvado sprendinius, nuo šalia esančios vandenvietės, žymėjimas plane 82O/1b (prisijungimo vieta tikslinama projektinių pasiūlymų rengimo metu) iki aikštelėje numatomų mobilios įrangos pastatymo vietų. Vandens tiekimo pajėgumas – turi užtikrinti naujai projektuojamoje aikštelėje esančių vartotojų poreikius, pagal statybos techninių reglamentų reikalavimus atsižvelgiant į funkcinių zonų (vartotojų), kurie bus prijungti prie vandentiekio sistemos kiekį, funkcinę, paskirtį, vandens poreikį;

6.1.3. suprojektuoti nugeležinimo filtrų ir kitos papildomos vandens gerinimo įrangos, užtikrinančios tinkamą tiekiamo vandens kokybę sprendinius, įvertinus esamos įrangos pajėgumus ir būklę;

6.1.4. suprojektuoti įvadų su uždaromąja armatūra, įrengtų (ne mažiau kaip 100 mm virš dangos paviršiaus) ir apsaugotų nuo šalčio ir klimato poveikio sprendinius. Sprendinius suderinti su užsakovu;

6.1.5. vamzdžių ir kitos funkcionavimui reikalingos tiekimo, uždaromosios armatūros tipus parinkti atsižvelgiant į funkcinėse zonose susidarančias apkrovas, vartotojų kiekį ir vandens suvartojimo poreikius (preliminari vandens pajungimo stoties vieta nurodyta priede Nr.2, tikslinama projektinių pasiūlymų rengimo metu).

6.2. **<u>Požeminiai buitinių nuotekų tinklai:</u>**

6.2.1. suprojektuoti požeminės buitinių nuotekų trasos sprendinius nuo aikštelėje numatomos nuotekų pajungimo stoties (preliminari nuotekų pajungimo stoties vieta nurodyta priede Nr.2, tikslinama projektinių pasiūlymų rengimo metu) iki esamų nuotekų valymo įrengimų, esamų šalia projektuojamos aikštelės. Nuotekų tinklų pajėgumas – turi užtikrinti naujai projektuojamoje aikštelėje esančių vartotojų poreikius nurodytus 6.1.1. p ir remiantis statybos techniniu reglamentu.;

6.2.2. įvertinti šalia aikšteles esamų nuotekų valymo įrengimų pajėgumą atsižvelgiant į reikiamą poreikį nurodytą 6.1.1. p. , esant poreikiui suprojektuoti nuotekų valymo įrengimų rekonstrukcijos sprendinius;

6.2.3. įvadus suprojektuoti su uždaromąja armatūra, įrengtus aikštelės paviršiaus lygyje ir apsaugotus nuo šalčio ir klimato poveikio. Sprendinius suderinti su užsakovu.

6.3. **<u>Paviršinių lietaus nuotekų tinklai:</u>**

6.3.1. aikštelėje suprojektuoti lietaus vandens surinkimo ir nuvedimo sistemos sprendinius;

6.3.2. suprojektuoti naftos produktų separatorių ir grunto/smėlio sėsdintuvų sprendinius atsižvelgiant į padidintą taršą, aplinkosauginius reikalavimus ir kitus tokioms zonoms keliamus reikalavimus.

6.4. **Silpnų srovių (ryšių) požeminė trasa:**

6.4.1. projektuojant magistralinę trasą įvertinti šalia projektuojamos aikštelės esamą ryšių trasos būklę ir galimybę ją panaudoti tiesiant ryšio kabelius;

6.4.2. suprojektuoti magistralinės požeminės ryšių trasos 2 x 100 Ø mm su tarpiniais šuliniais (RKŠ 2-3 tipo, žr. Priedą Nr.3) rakinamu vidiniu dangčiu įrengimą, kas 50 m ir posūkiuose.. Magistralinę ryšių trasą atvesti iki lauko ryšių spintos, kuri turi būti suprojektuota šalia aikštelės ES spintų (nurodyta priede Nr.2). Ryšiai turi būti nuvesti į pastatą 21B1/p (skrydžių valdymo bokštas);

6.4.3. suprojektuoti požeminę ryšių trasą 1 x 50 Ø mm nuo kiekvieno 5.4.1.1. p. nurodyto stulpo iki artimiausio rakinamo ryšių RKŠ 2-3 tipo šulinio (projektuojamoje magistralinėje ryšių trasoje).

6.4.4. projektuojamoje aikštelėje šalia projektuojamų ES spintų suprojektuoti lauko ryšių spintą (kiekis ir sprendiniai tikslinami projektinių pasiūlymų rengimo metu).

6.5. **Požeminiai elektros tinklai:**

6.5.1. atsižvelgus į aikštelės elektros galios poreikius suprojektuoti požeminės elektros linijos su jėgos kabeliu atvedimo ir prijungimo sprendinius nuo teritorijoje esančios/-ų, ar pagal ESO išduotas technines prisijungimo sąlygas[2] projektuojamos/-ų modulinės/-ių transformatorinės/-ių įgyvendinamų atskiru statybos projektu (prisijungimo vieta tikslinama projektinių pasiūlymų rengimo metu) iki PU 6.5.2. p. nurodyto įvadinio elektros paskirstymo skydo;

6.5.2. aikštelės teritorijoje suprojektuoti požeminės trasos (su jėgos kabeliu) įvadinio elektros paskirstymo skydo su apskaita įrengimo sprendinius (skirtus aikštelės modulinių patalpų ir inžinerinių tinklų funkcionalumui užtikrinti), nuo teritorijoje atskiru projektu įgyvendinamų modulinių transformatorių;

6.5.3. suprojektuoti elektros paskirstymo skydų su požeminėmis elektros tiekimo trasomis, su euro standarto jungtimis, įrengimą aikštelės teritorijoje (preliminarios skydų įrengimo vietos nurodytos priede Nr.2, galios poreikis ir skydų kiekis tikslinamas ir derinamas su užsakovu projektinių pasiūlymų rengimo metu). Preliminarus galios poreikis konteinerių miesteliui 800 kW (neįvertinus aikštelėje projektuojamų el. įrenginių poreikio;

6.5.4. elektros skirstomasis tinklas turi užtikrinti visos stovyklos elektros įrenginių darbą vienu metu (24/7).

6.6. **Atsarginis elektros energijos tiekimo šaltinis:**

6.6.1. suprojektuoti sustiprintos dangos atsarginio energijos tiekimo šaltinio įrengimo vietą (vieta tikslinama projektinių pasiūlymų rengimo metu);

6.6.2. suprojektuoti atsarginį energijos tiekimo šaltinį/-ius (dyzelinį elektros generatorių) su ARĮ įranga:

6.6.2.1. užtikrinantį, nepertraukiamą iki 12 val. aikštelės inžinerinių sistemų ir dalies konteinerių miestelio darbą, generatoriaus/-ių turi užtikrinti ne mažiau nei 20 proc. reikiamo el. galingumo (atsižvelgiant į tai aikštelėje viena ES turi būti su rezerviniu el. tiekimu kurios rezervinės galios pajėgumas ne mažiau nei 100 kW);

6.6.2.2. generatorius turi būti komplektuojamas su skaitmeniniu valdymo bloku, kuris atlieka generatoriaus stebėjimo, valdymo ir avarinių pranešimų perdavimo funkcijas (telemetrinių duomenų perdavimo/gavimo vieta ir sprendiniai derinami projektinių pasiūlymų rengimo metu).

7. Apsaugos sistemų įrengimas – elektroninių apsaugos sistemų (EAS) įrengimas neprojektuojamas – bus įgyvendinamas atskiru projektu.

[2] Techninių prisijungimo sąlygų išėmimu pasirūpina projektavimo darbų konkursą laimėjusi įmonė.

8. Elektros energijos tiekimo kategorija:

8.1. esama – III;

8.2. pageidaujama – III;

8.3. įvertinus aikštelėje projektuojamų statinių ir inžinerinių tinklų elektros galios poreikius, papildomai suprojektuoti elektros generatorius, skirtus nuolatinei elektros gamybai (kiekis tikslinamas projektinių pasiūlymų rengimo metu).

9. Statinio inžinerinių sistemų įrengimo specifiniai reikalavimai:

9.1. įvertinti teritorijoje esamus inžinerinius tinklus (vandentiekio, lietaus nuotekų, buitinių nuotekų, elektros ir kt.), jų pajėgumą ir suprojektuoti statomo statinio inžinerinių sistemų prijungimo sprendinius, esant poreikiui suprojektuoti naujų, trūkstamų požeminių trasų įrengimo ir prijungimo sprendinius;

9.2. esant poreikiui suprojektuoti tvarkomoje teritorijoje esančių inžinerinių tinklų iškėlimo ar apsaugos sprendinius, kai šie tinklai trukdo naujų statinių statybai;

9.3. suprojektuoti, atsižvelgiant į statinių paskirtį, saugos reikalavimus, veiklą ir reikalavimus statiniams, visas būtinas ekonomiškai pagrįstas statiniams funkcionuoti ir saugiai eksploatuoti inžinerines sistemas;

9.4. projektinius pasiūlymus teikti ant sklypo topografinės nuotraukos[3];

9.4.1. sukomplektuojama statinio projekto byla: projektiniai pasiūlymai, techninis ir darbo projektas;

9.5. suprojektuoti sprendinius dėl inžinerinių tinklų įvadų apsaugos nuo neigiamo atmosferinio ir temperatūros poveikio žiemos metu, bei tuo metu, kai stovykla nėra aktyvuota;

9.6. suprojektuoti sprendinius, apsaugančius elektros tiekimo linijas nuo žaibo ir viršįtampių;

9.7. vadovaujantis teisės aktais, atsižvelgiant į gaisro gesinimo priemonių poreikį, suprojektuoti ir įrengti racionalius gaisro aptikimo, gesinimo sprendinius;

9.8. suprojektuoti tvarkomoje teritorijoje esamų betoninių dangų demontavimo ir utilizavimo sprendinius;

9.9. sklypo susisiekimo komunikacijos (tvarkomoje teritorijoje) turi užtikrinti pėsčiųjų, tarnybinio ir karinio transporto laisvą judėjimą iki projektuojamo statinio (jo kiekvienų vartų ir įėjimų) ir kitų greta esamų statinių;

9.10. suprojektuoti kelio ženklų, važiuojamosios dalies ženklinimo ir žymėjimo priemonių įrengimą;

9.11. suprojektuoti statybos darbų metu teritorijoje pažeistų dangų sutvarkymo sprendinius;

9.12. visų aikštelės elementų (dangų, inžinerinių tinklų, vamzdynų, kabelių ir kitų sistemų) medžiagų kokybė ir savybės turi užtikrinti esminius statinio reikalavimus per ekonomiškai pagrįstą statinio naudojimo laiką (gyvavimo ciklą) pagal statinio paskirtį;

9.13. aikštelės projektinius sprendinius (inžineriniai tinklai, susisiekimo komunikacijos ir pan.) derinti, su lygiagrečiai teritorijoje įgyvendinamų projektų sprendiniais.

10. Inžinerinių geologinių ir geotechninių tyrimų atlikimo poreikis – atlikti visus privalomus geologinius ir hidrogeologinius, grunto tyrimus. Projektinius pasiūlymus rengti, vadovaujantis gautų tyrimų išvadomis[4].

11. Rengiamų dokumentų sudėtis:

11.1. sudėtis: projektiniai pasiūlymai, techninis projektas, darbo projektas, projekto ekspertizė;

---

[3] Projektinius pasiūlymus teikti ant galiojančio topografinio pagrindo (topografinės nuotraukos), įvertinus projektavimo apimtis. Topografinės nuotraukos rengimą atlieka projektavimo darbų konkursą laimėjusi įmonė.

[4] Inžinerinius geologinius – geotechninius ir hidrogeologinius tyrimus atlieka projektavimo darbų konkursą laimėjusi įmonė.

11.2. projektinių pasiūlymų apimtis ir detalumas turi atitikti šios programinės užduoties reikalavimus ir pakankamas Statytojo sumanymui suprasti. Techninio - darbo projekto apimtis ir detalumas atitikti STR 1.04.04:2017 „Statinio projektavimas, projekto ekspertizė“ nuostatas;

11.3. projekto ir projekto dalių sudėtis turi atitikti STR.1.04.04:2017 „Statinio projektavimas, projekto ekspertizė“ reikalavimus;

11.4. **projektinių pasiūlymų sudėtis:**

11.4.1. sklypo dalies planas su aikštele ir inžinerinių tinklų (nurodytų PU 6 p.) pajungimo vietomis, keliais. Pateikti ne mažiau kaip du skirtingo išplanavimo variantus;

11.4.2. transporto ir kitos įrangos išdėstymas ir inžinerinių tinklų (nurodytų PU 6 p.) pajungimo vietomis:

11.4.3. planas su LN, elektros, ryšių tinklais;

11.4.4. sklypo aukščių planas;

11.4.5. keliai;

11.5. projektuojamo inžinerinio statinio (statinių grupės) ir jo gretimybių bei sąlygų aprašymas: inžinerinio statinio statybos vieta, reljefas, statybos rūšis, statinio paskirtis, statinio kategorija, kiti reikalingi duomenys;

11.6. trumpas statybos sklypo apibūdinimas: surašomi sklype esantys statiniai, inžineriniai tinklai ir įrenginiai, želdiniai, geologinės, hidrogeologinės sąlygos, higieninė ir ekologinė situacija, aplinkinis užstatymas;

11.7. esamų inžinerinių sistemų aprašymas ir jų panaudojimo galimybių įvertinimas;

11.8. statybos sklype esančių inžinerinių tinklų aprašymas ir jų panaudojimo galimybių įvertinimas;

11.9. atliktų tyrimų trumpas aprašymas ir rezultatai, būtinų atlikti tyrimų pagrindimas;

11.10. inžinerinio statinio suplanavimo funkciniu (technologiniu) požiūriu sprendimų aprašymas ir schemos (planai). Pateikti 2 (du) skirtingo funkcinių zonų ir inžinerinių statinių išdėstymo variantus;

11.11. būsimų statinių konstrukcinių sprendimų aprašymas ir principinės schemos;

11.12. informacija apie numatomus inžinerinių sistemų, užtikrinančių statinių funkcionavimą, sprendinius;

11.13. statinių ir jų elementams numatomų panaudoti statybos produktų aprašymai;

11.14. informacija apie esamų statinių griovimo, inžinerinių tinklų perkėlimo ar atstatymo poreikį;

11.15. sklypo sutvarkymo, susisiekimo komunikacijų ir kitų statinių aprašymai ir išdėstymo principinės schemos, būsimo poveikio aplinkai aprašymas;

11.16. orientacinė, pagrįsta statinių statybos kaina.

12. Teisės aktai, nustatantys specifinius statinio įrengimo KAS reikalavimus:

12.1. Lietuvos Respublikos sveikatos apsaugos ministro 2004-08-11 įsakymas Nr. V-568 „Dėl Lietuvos higienos normos HN 56:2004 „Karinė teritorija. Statinių įrengimo ir priežiūros taisyklės“ patvirtinimo“.

12.2. Krašto apsaugos ministro 2015 m. rugpjūčio 10 d. įsakymas Nr. 809 „Dėl ryšių ir kompiuterių tinklų įrengimo reikalavimų patvirtinimo ir Lietuvos respublikos krašto apsaugos ministro 2001 m. kovo 2 d. įsakymo Nr. V-237 „Dėl ryšių ir kompiuterinių tinklų įrengimo reikalavimų“ pripažinimo netekusiu galios“.

PRIDEDAMA:

Priedas Nr.1 Aikštelės statybos vieta, 1 lapas;

Priedas Nr.2 Preliminari aikštelės sprendinių schema, 1 lapas;

Priedas Nr.3 RKŠ-2-3 Ryšių kabelinis šulinys (įdėtinės dalys, ketinis liukas) schema, 1 lapas.

Darbo grupės vadovas Aurimas Vyšniauskas

SUDERINTA:
Programos koordinatorius

plk. Antanas Matutis
2024 m. vasario ..... d.

Programinės užduoties
Aikštelės Lietuvos kariuomenės Karinių oro pajėgų Aviacijos bazės (Lakūnų g.3, Šiauliai) teritorijoje statybos projektiniams pasiūlymams rengti
1 priedas

PRELIMINARI TVARKOMOS TERITORIJOS, SU STATINIŲ STATYBOS VIETA SCHEMA

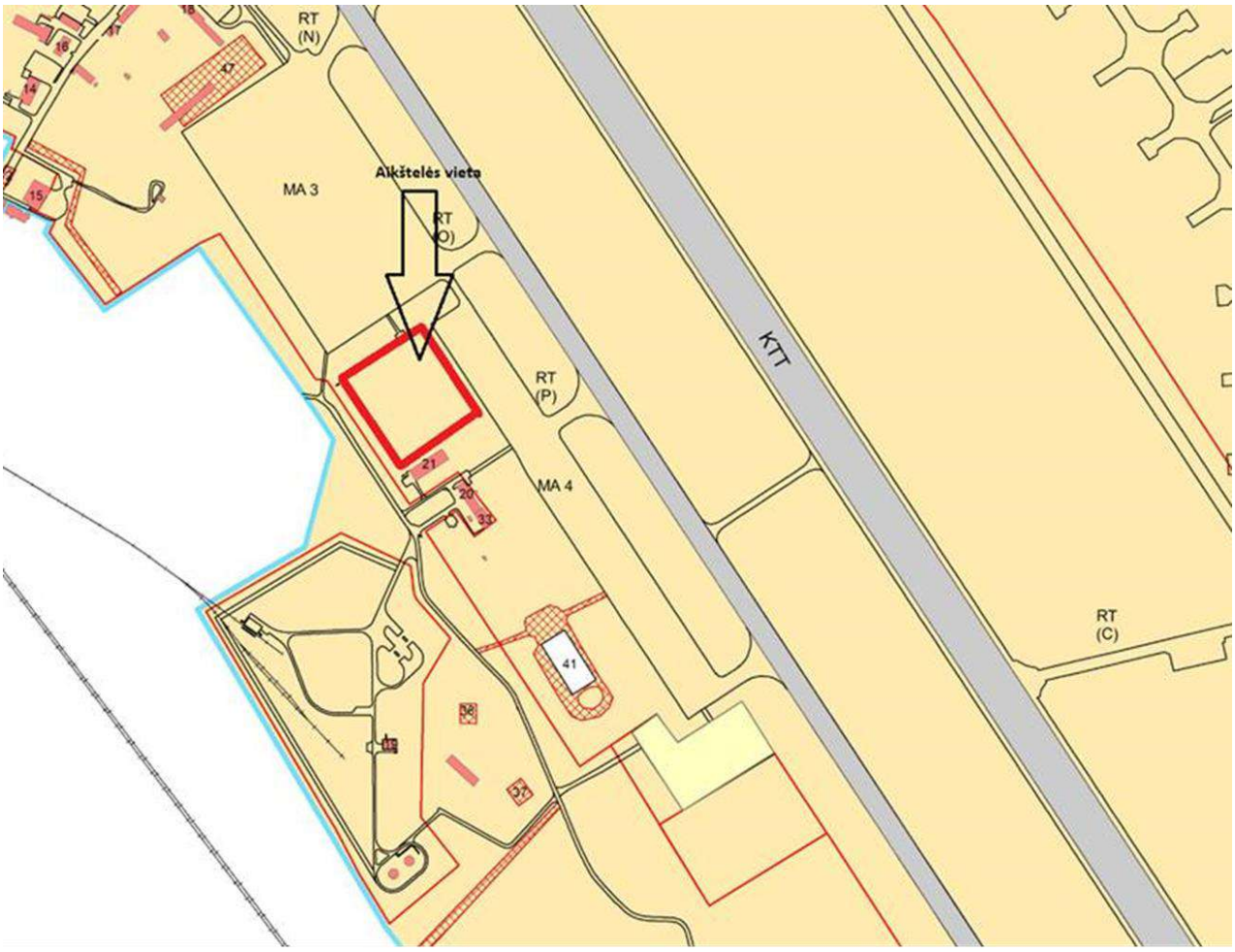

Legenda:

- Preliminari tvarkomos teritorijos ir aikštelės statybos vieta

Programinės užduoties
Aikštelės Lietuvos kariuomenės Karinių oro pajėgų Aviacijos bazės (Lakūnų g.3, Šiauliai) teritorijoje statybos projektiniams pasiūlymams rengti
2 priedas

PRELIMINARI AIKŠTELĖS SPRENDINIŲ SCHEMA

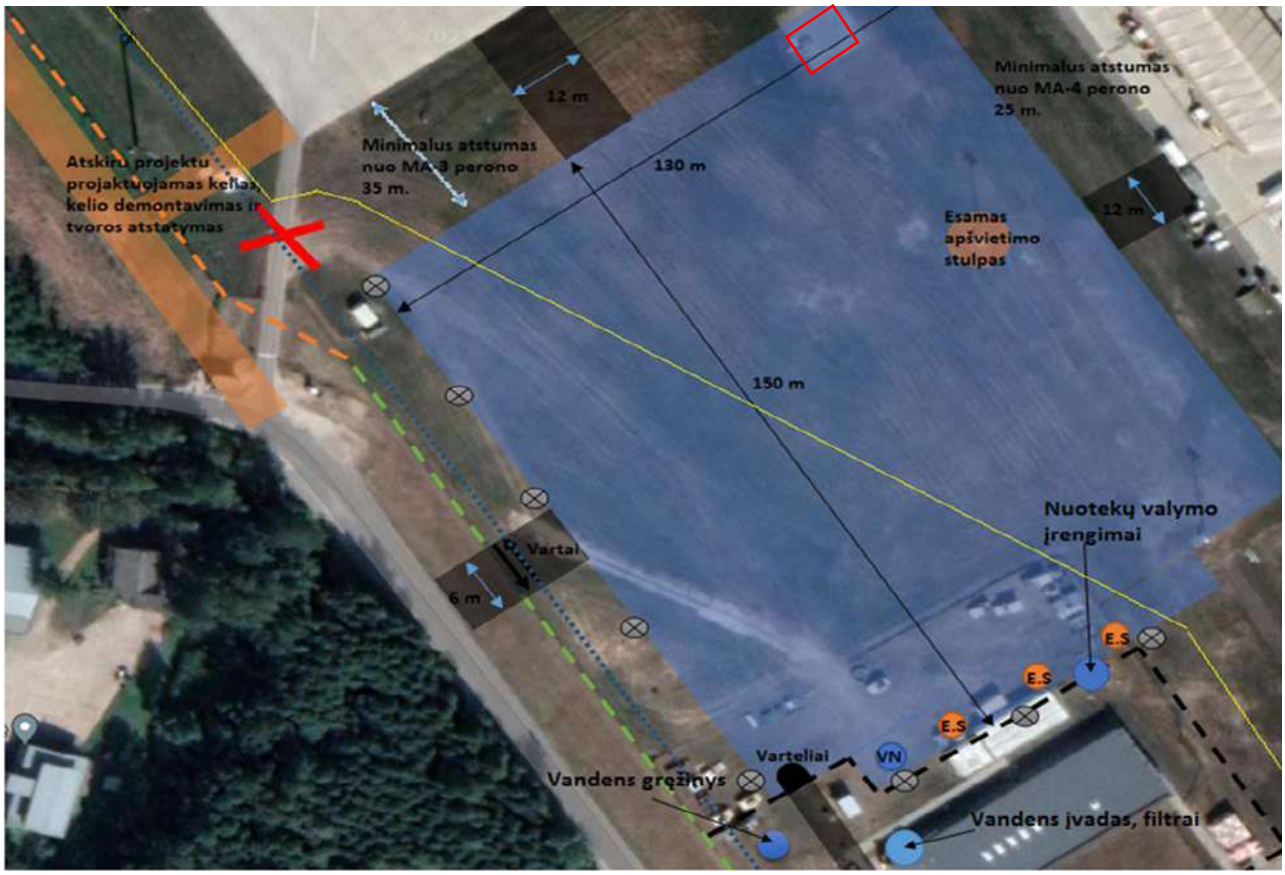

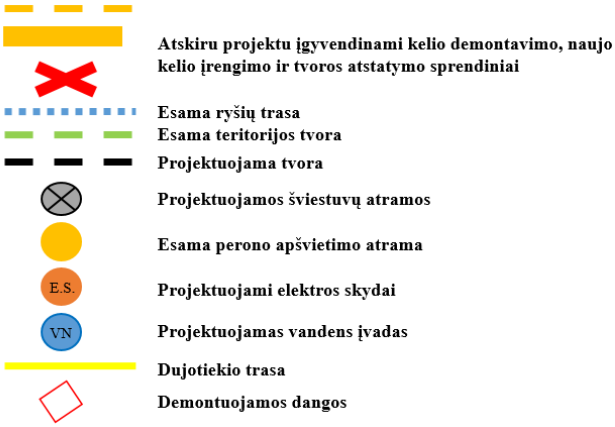

Pastaba: Schemoje parodyti išdėstymo sprendiniai preliminarūs, tikslinami projektinių pasiūlymų rengimo metu.

Programinės užduoties

Aikštelės Lietuvos kariuomenės Karinių oro pajėgų Aviacijos bazės (Lakūnų g.3, Šiauliai) teritorijoje statybos projektiniams pasiūlymams rengti

3 priedas

RKŠ-2-3 Ryšių kabelinis šulinys (įdėtinės dalys, ketinis liukas)

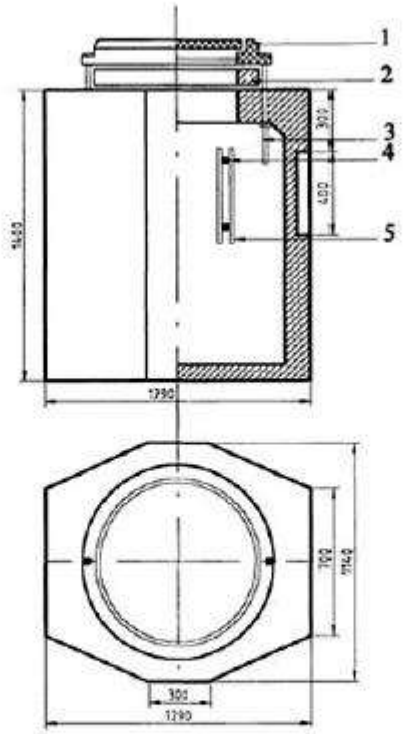

RKŠ 2-3 gabaritai: 1290x1290x1400mm.
RKŠ 2-3 svoris: 1250kg.
Ketaus liuko MTT-L svoris: 100kg.

Pozicija brėžinyje	Gaminio kodas	Pavadinimas	Kiekis gaminyje
1	1010	Ketinis liukas	1
2	95047	G/b žiedas po ketinių liuku	1
3	97146	Varžtas pritvirtinimui ketiniam liukui	2
4	96093	Inkarinis varžtas M12	8

DETALŪS METADUOMENYS	
Dokumento sudarytojas (-ai)	Infrastruktūros valdymo agentūra 188743887, Vilnius, Giedraičių g. 41-101
Dokumento pavadinimas (antraštė)	PROGRAMINĖ UŽDUOTIS AIKŠTELĖS LIETUVOS KARIUOMENĖS KARINIŲ ORO PAJĖGŲ AVIACIJOS BAZĖS TERITORIJOJE STATYBOS PROJEKTINIAMS PASIŪLYMAMS RENGTI
Dokumento registracijos data ir numeris	2024-02-05 Nr. 21VL-6
Dokumento gavimo data ir dokumento gavimo registracijos numeris	–
Dokumento specifikacijos identifikavimo žymuo	ADOC-V1.0
Parašo paskirtis	Pasirašymas
Parašą sukūrusio asmens vardas, pavardė ir pareigos	GIEDRIUS VANAGAS, Direktorius, Vadovybė
Sertifikatas išduotas	GIEDRIUS VANAGAS LT
Parašo sukūrimo data ir laikas	2024-02-05 16:35:30 (GMT+02:00)
Parašo formatas	XAdES-T
Laiko žymoje nurodytas laikas	2024-02-05 16:35:43 (GMT+02:00)
Informacija apie sertifikavimo paslaugų teikėją	EID-SK 2016, AS Sertifitseerimiskeskus EE
Sertifikato galiojimo laikas	2023-03-31 17:07:53 – 2028-03-29 23:59:59
Informacija apie būdus, naudotus metaduomenų vientisumui užtikrinti	"Registravimas" paskirties metaduomenų vientisumas užtikrintas naudojant "RCSC IssuingCA, VI Registru centras - i.k. 124110246 LT" išduotą sertifikatą "Dokumentų valdymo sistema DokVIS, Lietuvos Respublikos krašto apsaugos ministerija, į.k. 188602751 LT", sertifikatas galioja nuo 2021-12-20 10:59:28 iki 2024-12-19 10:59:28
Pagrindinio dokumento priedų skaičius	3
Pagrindinio dokumento pridedamų dokumentų skaičius	–
Pridedamo dokumento sudarytojas (-ai)	–
Pridedamo dokumento pavadinimas (antraštė)	–
Pridedamo dokumento registracijos data ir numeris	–
Programinės įrangos, kuria naudojantis sudarytas elektroninis dokumentas, pavadinimas	Dokumentų valdymo sistema Avilys, versija 3.5.63
Informacija apie elektroninio dokumento ir elektroninio (-ių) parašo (-ų) tikrinimą (tikrinimo data)	Atitinka specifikacijos keliamus reikalavimus. Visi dokumente esantys elektroniniai parašai galioja (2024-02-05 17:00:15)
Paieškos nuoroda	–
Papildomi metaduomenys	Nuorašą suformavo 2024-02-05 17:00:16 Dokumentų valdymo sistema Avilys

AB „Energijos skirstymo operatorius“

PRISIJUNGIMO SĄLYGOS NR. 25-00512D

Parengta: 2025-03-06,
Galioja iki: 2027-03-06

Klientas: Lietuvos kariuomenė

Kliento kontaktiniai duomenys: Šv. Ignoto g. 8, Vilnius, Vilniaus m. sav., +37069919282, tomas@ss-exp.com

Objekto pavadinimas: Komercinės paskirties pastatas

Objekto adresas: Lakūnų g. 3, Šiauliai, Šiaulių m. sav.

Investicinio projekto Nr.: D2A4500512

Kliento dujų sistemos prisijungimo taško parametrai

Dujotiekio tipas	Polietileninis
Dujotiekio skersmuo, mm	
Maksimalus dujų slėgis, bar	3
Minimalus dujų slėgis, bar	2,7
Maksimali dujų transportavimo galia, m3/val	0

1. Šios projektavimo sąlygos išduodamos Kliento objekto, esančio Lakūnų g. 3, Šiauliai, Šiaulių m. sav., vartotojo dujų sistemos pertvarkymo/rekonstravimo projektui rengti.

2. Vartotojo dujų sistemos prisijungimo vieta:
Esamas vidutinio slėgio PE dujotiekis sklype(ne AB „Energijos skirstymo operatorius“ nuosavybė).

3. Kliento veiksmai įgyvendinant Objekto prijungimą:
3.1. Vartotojo dujų sistema projektuojama, įrengiama ir prijungiama vartotojo lėšomis (prijungiama vartotojo lėšomis tais atvejais, kai vartotojo dujų sistemos prijungimas vykdomas prie kito vartotojo sistemos arba prie ESO dujotiekio nutiesto vartotojo sklype arba ant pastato sienos). Informaciją apie reikalavimus, prijungiant vartotojo dujų sistemą prie gamtinių dujų skirstymo sistemos, galima rasti čia: https://www.eso.lt/lt/eso-partneriams/duju-rangovams/kliento-sistemos-prijungimas-prie-skirstymo-sistemos.html.;
3.2. Projektuojant apskaitą / rengiant projektą naudojamasi reikalavimais, kurie yra nurodyti internetinėje svetainėje www.eso.lt skiltyje Partneriams > Dujų darbų tiekėjams ir rangovams > Projektuotojams;
3.3. Vartotojo dujų sistemos projektas, dėl jo atitikimo aukščiau nurodytoms sąlygoms, turi būti pateiktas suderinimui Bendrovei (vartotojo dujų sistemos projekto atitikimas teisės aktų reikalavimams ir/ar jis nepažeidžia trečiųjų šalių interesų nėra vertinamas). Projekte numatyti iškeliamų ir Bendrovei priklausančių apskaitos prietaisų grąžinimą;
3.4. Bendrovei turi būti pateikti vartotojo sistemos įrengimo užbaigimą patvirtinantys dokumentai (vartotojo sistemos projekto kopija, įrengtų požeminių dujotiekių planas (geodezinė nuotrauka) skaitmeniniu formatu ir vartotojo sistemos įrengimo techninio paso kopija, kurioje turi būti nurodytas skaitiklio nominalas, pajungimo antgalių skersmuo (DN), atstumas tarp skaitiklio atvamzdžių centrų (L=), prijungimo sriegiai (x/x“), slėgis skaitiklio prisijungimo taške (P)). Pateikti galima internetinėje svetainėje www.eso.lt skiltyje Partneriams > Dujų darbų tiekėjams ir rangovams > Dokumentų

Bendrovė tvarko Jūsų asmens duomenis tik teisės aktuose apibrėžtais teisėtais pagrindais. detalesnė informacija apie Jūsų asmens duomenų tvarkymo sąlygas ir susijusias teises viešai skelbiama Bendrovės interneto svetainėje www.eso.lt

pateikimas įrengus kliento dujų sistemą.

4. ESO veiksmai įgyvendinant Objekto prijungimą:
4.1. Bendrovė neprieštarauja vartotojo dujų sistemos pertvarkymui/rekonstravimui.

5. Kita informacija
5.1 AB „Energijos skirstymo operatorius“ išduodama prisijungimo sąlygas neprisiima įsipareigojimų ir neatsako už valstybinių institucijų sprendimus dėl statytojo (užsakovo) pastato šildymo būdo;
5.2 Projekto sprendiniai neturi pažeisti trečiųjų šalių interesų. Tuo atveju, jei projekto sprendiniai gali įtakoti ar įtakoja trečiųjų asmenų interesus, gauti visus būtinus suinteresuotų asmenų sutikimus tokiems sprendimams įgyvendinti;
5.3 Daugiau aktualios informacijos dėl vartotojo dujų sistemos prijungimo tolimesnių žingsnių bei kitų AB „Energijos skirstymo operatorius“ teikiamų paslaugų galite rasti www.eso.lt <http://www.eso.lt/lt/namams.html> arba sužinoti klientų aptarnavimo telefonu +370 660 01852 (skambinant iš užsienio apmokestinama pagal ryšio operatoriaus įkainius).

Bendrovė tvarko Jūsų asmens duomenis tik teisės aktuose apibrėžtais teisėtais pagrindais. detalesnė informacija apie Jūsų asmens duomenų tvarkymo sąlygas ir susijusias teises viešai skelbiama Bendrovės interneto svetainėje www.eso.lt

VALSTYBĖS ĮMONĖ REGISTRŲ CENTRAS
Studentų g. 39, LT-08106 Vilnius, tel. +370 5 268 8262, el. p. info@registrucentras.lt
Duomenys kaupiami ir saugomi Juridinių asmenų registre, kodas 124110246

NEKILNOJAMOJO TURTO REGISTRO DUOMENŲ BAZĖS IŠRAŠAS

2024-11-27 18:03:18

1. Nekilnojamojo turto registre įregistruotas turtas:

Registro Nr.: **44/1687896**
Registro tipas: **Žemės sklypas su statiniais**
Sudarymo data: **2014-03-07**
Adresas: **Šiauliai, Lakūnų g. 3**

2. Nekilnojamieji daiktai:

2.1. **Žemės sklypas**

Unikalus daikto numeris: **4400-2911-8529**
Žemės sklypo kadastro numeris ir kadastro vietovės pavadinimas: **2901/0017:4 Šiaulių m. k.v.**
Daikto pagrindinė naudojimo paskirtis: **Kita**
Žemės sklypo naudojimo būdas: **Teritorijos krašto apsaugos tikslams**
Žemės sklypo naudojimo būdas: **Susisiekimo ir inžinerinių komunikacijų aptarnavimo objektų teritorijos**
Žemės sklypo naudojimo būdas: **Susisiekimo ir inžinerinių tinklų koridorių teritorijos**
Statusas: **Suformuotas padalijus daiktą**
Daikto istorinė kilmė: **Gautas padalijus daiktą, unikalus daikto numeris 2901-0017-0019**
Gautas padalijus daiktą, unikalus daikto numeris 2901-0017-0008
Gautas padalijus daiktą, unikalus daikto numeris 2901-0017-0013
Gautas padalijus daiktą, unikalus daikto numeris 4400-0309-6144
Gautas padalijus daiktą, unikalus daikto numeris 4400-0057-5059
Žemės sklypo plotas: **668.5959 ha**
Kelių plotas: **1.5703 ha**
Užstatyta teritorija: **615.2199 ha**
Vandens telkinių plotas: **3.1301 ha**
Kitos žemės plotas: **48.6756 ha**
Žemės ūkio naudmenų našumo balas: **40.0**
Matavimų tipas: **Žemės sklypas suformuotas atliekant kadastrinius matavimus**
Vidutinė rinkos vertė: **10004000 Eur**
Vidutinės rinkos vertės nustatymo data: **2024-11-13**
Vidutinės rinkos vertės nustatymo būdas: **Masinis vertinimas**
Kadastro duomenų nustatymo data: **2024-09-05**

2.2. **Pastatas - Administracinis**

Unikalus daikto numeris: **2999-4015-6011**
Paskirties grupė: **Administracinių**
Daikto pagrindinė naudojimo paskirtis: **Administracinių**
Žymėjimas plane: **1B2p**
Statybos pabaigos metai: **1977**
Rekonstravimo pabaigos metai: **1996**
Baigtumo procentas: **100 %**
Šildymas: **Vietinis centrinis šildymas**
Vandentiekis: **Vietinis vandentiekis**
Nuotekų šalinimas: **Vietinis nuotekų šalinimas**
Sienos: **Plytos**
Stogo danga: **Ruberoidas**
Aukštų skaičius: **2**
Bendras plotas: **242.93 kv. m**
Pagrindinis plotas: **215.66 kv. m**
Tūris: **1164 kub. m**
Užstatytas plotas: **207.00 kv. m**
Atkūrimo sąnaudos (statybos vertė): **99050 Eur**
Fizinio nusidėvėjimo procentas: **18 %**
Atkuriamoji vertė: **84279 Eur**
Vidutinė rinkos vertė: **16248 Eur**
Vidutinės rinkos vertės nustatymo data: **2003-04-22**
Kadastro duomenų nustatymo data: **2002-06-14**

2.3. **Pastatas - Administracinis**

Unikalus daikto numeris: **2997-4016-3014**
Paskirties grupė: **Administracinių**
Daikto pagrindinė naudojimo paskirtis: **Administracinių**
Žymėjimas plane: **1B3p**
Statybos pabaigos metai: **1974**
Baigtumo procentas: **100 %**
Šildymas: **Centrinis šildymas iš centralizuotų sistemų**
Vandentiekis: **Komunalinis vandentiekis**
Nuotekų šalinimas: **Komunalinis nuotekų šalinimas**
Dujos: **Nėra**
Sienos: **Plytos**
Stogo danga: **Ruberoidas**
Aukštų skaičius: **3**
Bendras plotas: **1348.51 kv. m**
Pagrindinis plotas: **761.69 kv. m**
Tūris: **5386 kub. m**
Užstatytas plotas: **862.00 kv. m**
Atkūrimo sąnaudos (statybos vertė): **398236 Eur**
Fizinio nusidėvėjimo procentas: **18 %**
Atkuriamoji vertė: **326553 Eur**
Vidutinė rinkos vertė: **195932 Eur**
Vidutinės rinkos vertės nustatymo data: **1996-11-20**
Kadastro duomenų nustatymo data: **1996-11-20**
Pastato (jo dalies) energinio naudingumo klasė: **E**
Skaičiuojamosios šiluminės energijos sąnaudos pastatui (jo daliai) šildyti: **252.09 kWh/m2/m.**

2.4. **Pastatas - Sandėlis**

Unikalus daikto numeris: **2997-4016-3028**
Paskirties grupė: **Pramonės ir sandėliavimo**
Daikto pagrindinė naudojimo paskirtis: **Sandėliavimo**
Žymėjimas plane: **2F1p**
Statybos pabaigos metai: **1974**
Baigtumo procentas: **100 %**
Šildymas: **Nėra**
Vandentiekis: **Nėra**
Nuotekų šalinimas: **Nėra**
Dujos: **Nėra**
Sienos: **Plytos**
Stogo danga: **Ruberoidas**
Aukštų skaičius: **1**
Bendras plotas: **8.09 kv. m**
Pagrindinis plotas: **8.09 kv. m**
Tūris: **18 kub. m**
Užstatytas plotas: **10.00 kv. m**
Atkūrimo sąnaudos (statybos vertė): **596 Eur**
Fizinio nusidėvėjimo procentas: **26 %**
Atkuriamoji vertė: **441 Eur**
Vidutinė rinkos vertė: **265 Eur**
Vidutinės rinkos vertės nustatymo data: **1996-11-20**
Kadastro duomenų nustatymo data: **1996-11-20**

2.5. **Pastatas - Mechaninės dirbtuvės**

Unikalus daikto numeris: **2999-4015-6022**
Paskirties grupė: **Pramonės ir sandėliavimo**
Daikto pagrindinė naudojimo paskirtis: **Gamybos, pramonės**
Žymėjimas plane: **2P1p**
Statybos pabaigos metai: **1970**
Baigtumo procentas: **100 %**
Šildymas: **Nėra**
Vandentiekis: **Vietinis vandentiekis**

Nuotekų šalinimas: **Vietinis nuotekų šalinimas**
Sienos: **Plytos**
Stogo danga: **Ruberoidas**
Aukštų skaičius: **1**
Bendras plotas: **376.33 kv. m**
Pagrindinis plotas: **316.73 kv. m**
Tūris: **1839 kub. m**
Užstatytas plotas: **461.00 kv. m**
Atkūrimo sąnaudos (statybos vertė): **69964 Eur**
Fizinio nusidėvėjimo procentas: **37 %**
Atkuriamoji vertė: **44077 Eur**
Vidutinė rinkos vertė: **4408 Eur**
Vidutinės rinkos vertės nustatymo data: **2002-06-14**
Kadastro duomenų nustatymo data: **2002-06-14**

2.6. **Pastatas - Gamybinės dirbtuvės**
Unikalus daikto numeris: **2998-0014-4018**
Paskirties grupė: **Pramonės ir sandėliavimo**
Daikto pagrindinė naudojimo paskirtis: **Gamybos, pramonės**
Žymėjimas plane: **3P1p**
Statybos pradžios metai: **1980**
Statybos pabaigos metai: **1980**
Rekonstravimo pradžios metai: **2011**
Rekonstravimo pabaigos metai: **2014**
Statinio kategorija: **Ypatingasis**
Baigtumo procentas: **100 %**
Šildymas: **Vietinis centrinis šildymas**
Vandentiekis: **Komunalinis vandentiekis**
Nuotekų šalinimas: **Komunalinis nuotekų šalinimas**
Dujos: **Gamtinės**
Sienos: **Plytos**
Stogo danga: **Ruberoidas**
Aukštų skaičius: **1**
Bendras plotas: **5900.90 kv. m**
Pagrindinis plotas: **5161.22 kv. m**
Tūris: **58232 kub. m**
Užstatytas plotas: **4978.00 kv. m**
Koordinatė X: **6196892**
Koordinatė Y: **460116**
Atkūrimo sąnaudos (statybos vertė): **2411666 Eur**
Fizinio nusidėvėjimo procentas: **31 %**
Atkuriamoji vertė: **1664157 Eur**
Atkūrimo sąnaudų (statybos vertės) ir atkuriamosios vertės nustatymo data: **2014-02-07**
Vidutinė rinkos vertė: **482507 Eur**
Vidutinės rinkos vertės nustatymo būdas: **Atkuriamoji vertė**
Vidutinės rinkos vertės nustatymo data: **2014-02-07**
Kadastro duomenų nustatymo data: **2014-02-07**
Pastato (jo dalies) energinio naudingumo klasė: **B**
Skaičiuojamosios šiluminės energijos sąnaudos pastatui (jo daliai) šildyti: **26.09 kWh/m2/m.**

2.7. **Pastatas - Sandėlis**
Unikalus daikto numeris: **2999-4015-6044**
Paskirties grupė: **Pramonės ir sandėliavimo**
Daikto pagrindinė naudojimo paskirtis: **Sandėliavimo**
Žymėjimas plane: **4F1p**
Statybos pabaigos metai: **1953**
Baigtumo procentas: **100 %**
Šildymas: **Nėra**
Sienos: **Plytos**
Stogo danga: **Asbestcementis**
Aukštų skaičius: **1**
Bendras plotas: **295.42 kv. m**
Pagrindinis plotas: **295.42 kv. m**
Tūris: **1487 kub. m**
Užstatytas plotas: **314.00 kv. m**
Atkūrimo sąnaudos (statybos vertė): **65506 Eur**
Fizinio nusidėvėjimo procentas: **58 %**
Atkuriamoji vertė: **27513 Eur**
Vidutinė rinkos vertė: **2751 Eur**
Vidutinės rinkos vertės nustatymo data: **2002-06-14**
Kadastro duomenų nustatymo data: **2002-06-14**

2.8. **Pastatas - Tualetas**
Unikalus daikto numeris: **2999-1016-4010**
Paskirties grupė: **Pagalbinių**
Daikto pagrindinė naudojimo paskirtis: **Kitų pagalbinių**
Žymėjimas plane: **4H1p**
Statybos pabaigos metai: **1991**
Baigtumo procentas: **100 %**
Šildymas: **Centrinis šildymas iš centralizuotų sistemų**
Vandentiekis: **Komunalinis vandentiekis**
Nuotekų šalinimas: **Komunalinis nuotekų šalinimas**
Dujos: **Nėra**
Sienos: **Plytos**
Stogo danga: **Ruberoidas**
Aukštų skaičius: **1**
Bendras plotas: **45.90 kv. m**
Pagrindinis plotas: **35.60 kv. m**
Tūris: **223 kub. m**
Užstatytas plotas: **80.00 kv. m**
Atkūrimo sąnaudos (statybos vertė): **7475 Eur**
Fizinio nusidėvėjimo procentas: **4 %**
Atkuriamoji vertė: **7176 Eur**
Vidutinė rinkos vertė: **4306 Eur**
Vidutinės rinkos vertės nustatymo data: **1996-12-20**
Kadastro duomenų nustatymo data: **1996-12-20**

2.9. **Pastatas - Angaras**
Unikalus daikto numeris: **2999-4015-6055**
Paskirties grupė: **Transporto**
Daikto pagrindinė naudojimo paskirtis: **Garažų**
Žymėjimas plane: **5G1b**
Statybos pabaigos metai: **1990**
Baigtumo procentas: **100 %**
Šildymas: **Nėra**
Sienos: **Gelžbetonio blokai**
Stogo danga: **Ruberoidas**
Aukštų skaičius: **1**
Bendras plotas: **561.03 kv. m**
Pagrindinis plotas: **555.78 kv. m**
Tūris: **3534 kub. m**
Užstatytas plotas: **699.00 kv. m**
Atkūrimo sąnaudos (statybos vertė): **132648 Eur**
Fizinio nusidėvėjimo procentas: **13 %**
Atkuriamoji vertė: **115404 Eur**
Vidutinė rinkos vertė: **11540 Eur**
Vidutinės rinkos vertės nustatymo data: **2002-06-14**
Kadastro duomenų nustatymo data: **2002-06-14**

2.10. **Pastatas - Slėptuvė**
Unikalus daikto numeris: **2998-0014-4020**
Paskirties grupė: **Pagalbinių**
Daikto pagrindinė naudojimo paskirtis: **Kitų pagalbinių**
Žymėjimas plane: **5H1b**
Statybos pabaigos metai: **1980**
Baigtumo procentas: **100 %**
Šildymas: **Centrinis šildymas iš centralizuotų sistemų**
Vandentiekis: **Komunalinis vandentiekis**
Nuotekų šalinimas: **Komunalinis nuotekų šalinimas**

Dujos: **Nėra**
Sienos: **Monolitinis betonas**
Stogo danga: **Žolės danga**
Aukštų skaičius: **1**
Bendras plotas: **274.56 kv. m**
Pagrindinis plotas: **225.23 kv. m**
Tūris: **1386 kub. m**
Užstatytas plotas: **420.00 kv. m**
Atkūrimo sąnaudos (statybos vertė): **23904 Eur**
Fizinio nusidėvėjimo procentas: **13 %**
Atkuriamoji vertė: **20796 Eur**
Vidutinė rinkos vertė: **12478 Eur**
Vidutinės rinkos vertės nustatymo data: **1998-12-20**
Kadastro duomenų nustatymo data: **1998-12-20**

2.11. **Pastatas - Angaras**
Unikalus daikto numeris: **2999-4015-6066**
Paskirties grupė: **Transporto**
Daikto pagrindinė naudojimo paskirtis: **Garažų**
Žymėjimas plane: **6G1b**
Statybos pabaigos metai: **1990**
Baigtumo procentas: **100 %**
Šildymas: **Nėra**
Sienos: **Gelžbetonio blokai**
Stogo danga: **Ruberoidas**
Aukštų skaičius: **1**
Bendras plotas: **723.91 kv. m**
Pagrindinis plotas: **717.58 kv. m**
Tūris: **4491 kub. m**
Užstatytas plotas: **873.00 kv. m**
Atkūrimo sąnaudos (statybos vertė): **168569 Eur**
Fizinio nusidėvėjimo procentas: **13 %**
Atkuriamoji vertė: **146655 Eur**
Vidutinė rinkos vertė: **14665 Eur**
Vidutinės rinkos vertės nustatymo data: **2002-06-14**
Kadastro duomenų nustatymo data: **2002-06-14**

2.12. **Pastatas - Rūkykla**
Unikalus daikto numeris: **2998-0014-4031**
Paskirties grupė: **Pagalbinių**
Daikto pagrindinė naudojimo paskirtis: **Kitų pagalbinių**
Žymėjimas plane: **6H1p**
Statybos pabaigos metai: **1980**
Baigtumo procentas: **100 %**
Šildymas: **Nėra**
Vandentiekis: **Nėra**
Nuotekų šalinimas: **Nėra**
Dujos: **Nėra**
Sienos: **Plytos**
Stogo danga: **Ruberoidas**
Aukštų skaičius: **1**
Bendras plotas: **25.94 kv. m**
Pagrindinis plotas: **25.94 kv. m**
Tūris: **89 kub. m**
Užstatytas plotas: **33.00 kv. m**
Atkūrimo sąnaudos (statybos vertė): **4573 Eur**
Fizinio nusidėvėjimo procentas: **13 %**
Atkuriamoji vertė: **3978 Eur**
Vidutinė rinkos vertė: **2387 Eur**
Vidutinės rinkos vertės nustatymo data: **1998-12-20**
Kadastro duomenų nustatymo data: **1998-12-20**

2.13. **Pastatas - Angaras**
Unikalus daikto numeris: **2999-4015-6077**
Paskirties grupė: **Transporto**
Daikto pagrindinė naudojimo paskirtis: **Garažų**
Žymėjimas plane: **7G1b**
Statybos pabaigos metai: **1990**
Baigtumo procentas: **100 %**
Šildymas: **Nešildomas**
Sienos: **Gelžbetonio blokai**
Stogo danga: **Rulonin ė danga**
Aukštų skaičius: **1**
Bendras plotas: **618.72 kv. m**
Pagrindinis plotas: **612.98 kv. m**
Tūris: **4460 kub. m**
Užstatytas plotas: **783.00 kv. m**
Atkūrimo sąnaudos (statybos vertė): **167405 Eur**
Fizinio nusidėvėjimo procentas: **13 %**
Atkuriamoji vertė: **145642 Eur**
Vidutinė rinkos vertė: **14564 Eur**
Vidutinės rinkos vertės nustatymo data: **2002-06-14**
Kadastro duomenų nustatymo data: **2002-06-14**

2.14. **Pastatas - Angaras**
Unikalus daikto numeris: **2999-4015-6088**
Paskirties grupė: **Transporto**
Daikto pagrindinė naudojimo paskirtis: **Garažų**
Žymėjimas plane: **8G1b**
Statybos pabaigos metai: **1990**
Baigtumo procentas: **100 %**
Šildymas: **Nešildomas**
Sienos: **Gelžbetonio blokai**
Stogo danga: **Rulonin ė danga**
Aukštų skaičius: **1**
Bendras plotas: **599.85 kv. m**
Pagrindinis plotas: **593.19 kv. m**
Tūris: **4398 kub. m**
Užstatytas plotas: **774.00 kv. m**
Atkūrimo sąnaudos (statybos vertė): **165078 Eur**
Fizinio nusidėvėjimo procentas: **13 %**
Atkuriamoji vertė: **143618 Eur**
Vidutinė rinkos vertė: **14362 Eur**
Vidutinės rinkos vertės nustatymo data: **2002-06-14**
Kadastro duomenų nustatymo data: **2002-06-14**

2.15. **Pastatas - Mazuto siurblinė**
Unikalus daikto numeris: **2998-0014-2026**
Paskirties grupė: **Pagalbinių**
Daikto pagrindinė naudojimo paskirtis: **Kitų pagalbinių**
Žymėjimas plane: **8H1p**
Statybos pabaigos metai: **1980**
Baigtumo procentas: **100 %**
Šildymas: **Nėra**
Vandentiekis: **Nėra**
Nuotekų šalinimas: **Nėra**
Dujos: **Nėra**
Sienos: **Plytos**
Stogo danga: **Ruberoidas**
Aukštų skaičius: **1**
Bendras plotas: **64.23 kv. m**
Pagrindinis plotas: **49.87 kv. m**
Tūris: **644 kub. m**
Užstatytas plotas: **52.00 kv. m**
Atkūrimo sąnaudos (statybos vertė): **63614 Eur**
Atkuriamoji vertė: **39328 Eur**
Vidutinė rinkos vertė: **23597 Eur**
Vidutinės rinkos vertės nustatymo data: **1996-11-20**
Kadastro duomenų nustatymo data: **1996-11-20**

2.16. **Pastatas - Transformatorinė**
Unikalus daikto numeris: **2998-0014-2037**
Paskirties grupė: **Pagalbinių**
Daikto pagrindinė naudojimo paskirtis: **Kitų pagalbinių**
Žymėjimas plane: **9H1p**
Statybos pabaigos metai: **1980**
Baigtumo procentas: **100 %**
Šildymas: **Nėra**
Vandentiekis: **Nėra**
Nuotekų šalinimas: **Nėra**
Dujos: **Nėra**
Sienos: **Plytos**
Stogo danga: **Ruberoidas**
Aukštų skaičius: **1**
Bendras plotas: **42.47 kv. m**
Pagrindinis plotas: **42.47 kv. m**
Tūris: **221 kub. m**
Užstatytas plotas: **53.00 kv. m**
Atkūrimo sąnaudos (statybos vertė): **4946 Eur**
Atkuriamoji vertė: **4303 Eur**
Vidutinė rinkos vertė: **2582 Eur**
Vidutinės rinkos vertės nustatymo data: **1996-11-20**
Kadastro duomenų nustatymo data: **1996-11-20**

2.17. **Pastatas - Siurblinė**
Unikalus daikto numeris: **2998-0014-4042**
Paskirties grupė: **Pagalbinių**
Daikto pagrindinė naudojimo paskirtis: **Kitų pagalbinių**
Žymėjimas plane: **10H1p**
Statybos pabaigos metai: **1980**
Baigtumo procentas: **100 %**
Šildymas: **Nėra**
Vandentiekis: **Komunalinis vandentiekis**
Nuotekų šalinimas: **Komunalinis nuotekų šalinimas**
Dujos: **Nėra**
Sienos: **Plytos**
Stogo danga: **Ruberoidas**
Aukštų skaičius: **1**
Bendras plotas: **62.16 kv. m**
Pagrindinis plotas: **62.16 kv. m**
Tūris: **427 kub. m**
Užstatytas plotas: **78.00 kv. m**
Atkūrimo sąnaudos (statybos vertė): **14833 Eur**
Fizinio nusidėvėjimo procentas: **13 %**
Atkuriamoji vertė: **12904 Eur**
Vidutinė rinkos vertė: **7743 Eur**
Vidutinės rinkos vertės nustatymo data: **1998-12-20**
Kadastro duomenų nustatymo data: **1998-12-20**

2.18. **Pastatas - Slėptuvė**
Unikalus daikto numeris: **2998-7012-7019**
Paskirties grupė: **Pagalbinių**
Daikto pagrindinė naudojimo paskirtis: **Kitų pagalbinių**
Žymėjimas plane: **11H1b**
Statybos pabaigos metai: **1987**
Baigtumo procentas: **100 %**
Šildymas: **Nėra**
Vandentiekis: **Vietinis vandentiekis**
Nuotekų šalinimas: **Vietinis nuotekų šalinimas**
Dujos: **Nėra**
Sienos: **Monolitinis betonas**
Stogo danga: **Žolės danga**
Aukštų skaičius: **1**
Bendras plotas: **297.30 kv. m**
Pagrindinis plotas: **242.77 kv. m**
Tūris: **1491 kub. m**
Užstatytas plotas: **438.00 kv. m**
Atkūrimo sąnaudos (statybos vertė): **24951 Eur**
Fizinio nusidėvėjimo procentas: **7 %**
Atkuriamoji vertė: **23204 Eur**
Vidutinė rinkos vertė: **13923 Eur**
Vidutinės rinkos vertės nustatymo data: **1998-12-20**
Kadastro duomenų nustatymo data: **1998-12-20**

2.19. **Pastatas - Siurblinė**
Unikalus daikto numeris: **2998-7012-7022**
Paskirties grupė: **Pagalbinių**
Daikto pagrindinė naudojimo paskirtis: **Kitų pagalbinių**
Žymėjimas plane: **12H1p**
Statybos pabaigos metai: **1987**
Baigtumo procentas: **100 %**
Šildymas: **Nėra**
Vandentiekis: **Komunalinis vandentiekis**
Nuotekų šalinimas: **Komunalinis nuotekų šalinimas**
Dujos: **Nėra**
Sienos: **Plytų mūras**
Stogo danga: **Ruberoidas**
Aukštų skaičius: **1**
Bendras plotas: **127.83 kv. m**
Pagrindinis plotas: **80.85 kv. m**
Tūris: **762 kub. m**
Užstatytas plotas: **140.00 kv. m**
Atkūrimo sąnaudos (statybos vertė): **26334 Eur**
Fizinio nusidėvėjimo procentas: **7 %**
Atkuriamoji vertė: **24491 Eur**
Vidutinė rinkos vertė: **14694 Eur**
Vidutinės rinkos vertės nustatymo data: **1998-12-20**
Kadastro duomenų nustatymo data: **1998-12-20**

2.20. **Pastatas - Remonto dirbtuvės su buitinėmis patalpomis ir transformatorine**
Unikalus daikto numeris: **2998-7012-7036**
Paskirties grupė: **Pramonės ir sandėliavimo**
Daikto pagrindinė naudojimo paskirtis: **Gamybos, pramonės**
Žymėjimas plane: **13P4b**
Statybos pabaigos metai: **1987**
Baigtumo procentas: **100 %**
Šildymas: **Centrinis šildymas iš centralizuotų sistemų**
Vandentiekis: **Nėra**
Nuotekų šalinimas: **Nėra**
Dujos: **Nėra**
Sienos: **Monolitinis betonas**
Stogo danga: **Ruberoidas**
Aukštų skaičius: **4**
Bendras plotas: **7479.30 kv. m**
Pagrindinis plotas: **5200.90 kv. m**
Tūris: **41762 kub. m**
Užstatytas plotas: **2495.00 kv. m**
Atkūrimo sąnaudos (statybos vertė): **1401969 Eur**
Fizinio nusidėvėjimo procentas: **7 %**
Atkuriamoji vertė: **1303831 Eur**
Vidutinė rinkos vertė: **782299 Eur**
Vidutinės rinkos vertės nustatymo data: **1998-12-20**
Kadastro duomenų nustatymo data: **1998-12-20**

2.21. **Pastatas - Angaras**
Unikalus daikto numeris: **2999-4015-6166**
Paskirties grupė: **Transporto**
Daikto pagrindinė naudojimo paskirtis: **Garažų**

Žymėjimas plane: **16G1b**
Statybos pabaigos metai: **1970**
Baigtumo procentas: **100 %**
Šildymas: **Nėra**
Sienos: **Gelžbetonio blokai**
Stogo danga: **Ruberoidas**
Aukštų skaičius: **1**
Bendras plotas: **279.40 kv. m**
Pagrindinis plotas: **279.40 kv. m**
Tūris: **1498 kub. m**
Užstatytas plotas: **359.00 kv. m**
Atkūrimo sąnaudos (statybos vertė): **56227 Eur**
Fizinio nusidėvėjimo procentas: **37 %**
Atkuriamoji vertė: **35423 Eur**
Vidutinė rinkos vertė: **3542 Eur**
Vidutinės rinkos vertės nustatymo data: **2002-06-14**
Kadastro duomenų nustatymo data: **2002-06-14**

2.22. **Pastatas - Siurblinė su rezervuaru**
Unikalus daikto numeris: **2999-4015-6177**
Paskirties grupė: **Pramonės ir sandėliavimo**
Daikto pagrindinė naudojimo paskirtis: **Gamybos, pramonės**
Žymėjimas plane: **17H1p**
Statybos pabaigos metai: **1977**
Baigtumo procentas: **100 %**
Šildymas: **Nėra**
Vandentiekis: **Vietinis vandentiekis**
Nuotekų šalinimas: **Vietinis nuotekų šalinimas**
Sienos: **Plytos**
Stogo danga: **Ruberoidas**
Aukštų skaičius: **1**
Bendras plotas: **39.78 kv. m**
Pagrindinis plotas: **33.05 kv. m**
Tūris: **233 kub. m**
Užstatytas plotas: **55.00 kv. m**
Atkūrimo sąnaudos (statybos vertė): **37921 Eur**
Atkuriamoji vertė: **23273 Eur**
Vidutinė rinkos vertė: **23273 Eur**
Vidutinės rinkos vertės nustatymo data: **2002-06-14**
Kadastro duomenų nustatymo data: **2002-06-14**

2.23. **Pastatas - Transformatorinė**
Unikalus daikto numeris: **2998-5016-2014**
Paskirties grupė: **Pramonės ir sandėliavimo**
Daikto pagrindinė naudojimo paskirtis: **Gamybos, pramonės**
Žymėjimas plane: **18H1p**
Statybos pabaigos metai: **1985**
Baigtumo procentas: **100 %**
Šildymas: **Nėra**
Vandentiekis: **Nėra**
Nuotekų šalinimas: **Nėra**
Dujos: **Nėra**
Sienos: **Plytos**
Stogo danga: **Ruberoidas**
Aukštų skaičius: **1**
Bendras plotas: **86.91 kv. m**
Pagrindinis plotas: **86.91 kv. m**
Tūris: **582 kub. m**
Užstatytas plotas: **119.00 kv. m**
Atkūrimo sąnaudos (statybos vertė): **44047 Eur**
Fizinio nusidėvėjimo procentas: **18 %**
Atkuriamoji vertė: **36119 Eur**
Vidutinė rinkos vertė: **36119 Eur**
Vidutinės rinkos vertės nustatymo data: **2002-07-09**
Kadastro duomenų nustatymo data: **2002-06-14**

2.24. **Pastatas - Transformatorinė**
Unikalus daikto numeris: **2998-5016-1011**
Paskirties grupė: **Pramonės ir sandėliavimo**
Daikto pagrindinė naudojimo paskirtis: **Gamybos, pramonės**
Žymėjimas plane: **19H1p**
Statybos pabaigos metai: **1985**
Baigtumo procentas: **100 %**
Šildymas: **Nėra**
Sienos: **Plytos**
Stogo danga: **Ruberoidas**
Aukštų skaičius: **1**
Bendras plotas: **87.26 kv. m**
Pagrindinis plotas: **87.26 kv. m**
Tūris: **448 kub. m**
Užstatytas plotas: **119.00 kv. m**
Atkūrimo sąnaudos (statybos vertė): **44245 Eur**
Fizinio nusidėvėjimo procentas: **14 %**
Atkuriamoji vertė: **38050 Eur**
Vidutinė rinkos vertė: **38050 Eur**
Vidutinės rinkos vertės nustatymo data: **2002-07-09**
Kadastro duomenų nustatymo data: **2002-06-14**

2.25. **Pastatas - Transformatorinė**
Unikalus daikto numeris: **2999-7009-3012**
Paskirties grupė: **Pramonės ir sandėliavimo**
Daikto pagrindinė naudojimo paskirtis: **Gamybos, pramonės**
Žymėjimas plane: **20H1p**
Statybos pabaigos metai: **1997**
Baigtumo procentas: **100 %**
Šildymas: **Nėra**
Sienos: **Plytos**
Stogo danga: **Metalas**
Aukštų skaičius: **1**
Bendras plotas: **108.43 kv. m**
Pagrindinis plotas: **108.43 kv. m**
Tūris: **554 kub. m**
Užstatytas plotas: **106.00 kv. m**
Atkūrimo sąnaudos (statybos vertė): **37545 Eur**
Fizinio nusidėvėjimo procentas: **5 %**
Atkuriamoji vertė: **35668 Eur**
Vidutinė rinkos vertė: **35668 Eur**
Vidutinės rinkos vertės nustatymo data: **2002-07-09**
Kadastro duomenų nustatymo data: **2002-06-14**

2.26. **Pastatas - Skrydžių valdymo centras**
Unikalus daikto numeris: **2999-7009-1018**
Paskirties grupė: **Transporto**
Daikto pagrindinė naudojimo paskirtis: **Transporto**
Žymėjimas plane: **21T1p**
Statybos pradžios metai: **1997**
Statybos pabaigos metai: **1997**
Statinio kategorija: **Neypatingasis**
Baigtumo procentas: **100 %**
Šildymas: **Vietinis centrinis šildymas**
Vandentiekis: **Vietinis vandentiekis**
Nuotekų šalinimas: **Vietinis nuotekų šalinimas**
Dujos: **Nėra**
Sienos: **Plytos**
Stogo danga: **Metalas**
Aukštų skaičius: **1**
Bendras plotas: **570.67 kv. m**
Pagrindinis plotas: **320.27 kv. m**
Tūris: **3804 kub. m**

Užstatytas plotas: **673.00 kv. m**
Koordinatė X: **6195588**
Koordinatė Y: **461614**
Atkūrimo sąnaudos (statybos vertė): **696247 Eur**
Fizinio nusidėvėjimo procentas: **14 %**
Atkuriamoji vertė: **598934 Eur**
Atkūrimo sąnaudų (statybos vertės) ir atkuriamosios vertės nustatymo data: **2014-01-22**
Vidutinė rinkos vertė: **173772 Eur**
Vidutinės rinkos vertės nustatymo būdas: **Atkuriamoji vertė**
Vidutinės rinkos vertės nustatymo data: **2014-01-22**
Kadastro duomenų nustatymo data: **2014-01-22**

2.27. **Pastatas - Administracinis**
Unikalus daikto numeris: **2999-7005-8013**
Paskirties grupė: **Administracinių**
Daikto pagrindinė naudojimo paskirtis: **Administracinių**
Žymėjimas plane: **22B3p**
Statybos pradžios metai: **1997**
Statybos pabaigos metai: **1997**
Papr. remonto pradžios metai: **2015**
Papr. remonto pabaigos metai: **2015**
Statinio kategorija: **Neypatingasis**
Baigtumo procentas: **100 %**
Šildymas: **Vietinis centrinis šildymas**
Vandentiekis: **Vietinis vandentiekis**
Nuotekų šalinimas: **Vietinis nuotekų šalinimas**
Dujos: **Gamtinės**
Sienos: **Plytos**
Stogo danga: **Ruberoidas**
Aukštų skaičius: **3**
Bendras plotas: **2154.75 kv. m**
Pagrindinis plotas: **1017.14 kv. m**
Tūris: **10177 kub. m**
Užstatytas plotas: **753.00 kv. m**
Koordinatė X: **6196189**
Koordinatė Y: **460963**
Atkūrimo sąnaudos (statybos vertė): **1323000 Eur**
Fizinio nusidėvėjimo procentas: **11 %**
Atkuriamoji vertė: **1177000 Eur**
Atkūrimo sąnaudų (statybos vertės) ir atkuriamosios vertės nustatymo data: **2015-08-04**
Vidutinė rinkos vertė: **367000 Eur**
Vidutinės rinkos vertės nustatymo būdas: **Masinis vertinimas**
Vidutinės rinkos vertės nustatymo data: **2015-08-04**
Kadastro duomenų nustatymo data: **2015-07-27**
Pastato (jo dalies) energinio naudingumo klasė: **D**
Skaičiuojamosios šiluminės energijos sąnaudos pastatui (jo daliai) šildyti: **62.24 kWh/m2/m.**

2.28. **Pastatas - Kontrolės postas**
Unikalus daikto numeris: **2999-7009-2026**
Paskirties grupė: **Transporto**
Daikto pagrindinė naudojimo paskirtis: **Transporto**
Žymėjimas plane: **24H1ž**
Statybos pabaigos metai: **1997**
Baigtumo procentas: **100 %**
Šildymas: **Vietinis centrinis šildymas**
Sienos: **Metalas su karkasu**
Stogo danga: **Metalas**
Aukštų skaičius: **1**
Bendras plotas: **19.02 kv. m**
Pagrindinis plotas: **19.02 kv. m**
Tūris: **65 kub. m**
Užstatytas plotas: **30.00 kv. m**
Atkūrimo sąnaudos (statybos vertė): **3475 Eur**
Fizinio nusidėvėjimo procentas: **13 %**
Atkuriamoji vertė: **3012 Eur**
Vidutinė rinkos vertė: **605 Eur**
Vidutinės rinkos vertės nustatymo data: **2003-04-22**
Kadastro duomenų nustatymo data: **1997-07-29**

2.29. **Pastatas - Administracinis**
Unikalus daikto numeris: **2998-4016-6015**
Paskirties grupė: **Administracinių**
Daikto pagrindinė naudojimo paskirtis: **Administracinių**
Žymėjimas plane: **26B1p**
Statybos pabaigos metai: **1984**
Baigtumo procentas: **100 %**
Šildymas: **Centrinis šildymas iš centralizuotų sistemų**
Vandentiekis: **Komunalinis vandentiekis**
Nuotekų šalinimas: **Komunalinis nuotekų šalinimas**
Sienos: **Plytos**
Stogo danga: **Ruberoidas**
Aukštų skaičius: **1**
Bendras plotas: **329.71 kv. m**
Pagrindinis plotas: **286.81 kv. m**
Tūris: **1362 kub. m**
Užstatytas plotas: **408.00 kv. m**
Atkūrimo sąnaudos (statybos vertė): **124247 Eur**
Fizinio nusidėvėjimo procentas: **14 %**
Atkuriamoji vertė: **106870 Eur**
Vidutinė rinkos vertė: **21374 Eur**
Vidutinės rinkos vertės nustatymo data: **2003-04-22**
Kadastro duomenų nustatymo data: **1997-03-05**

2.30. **Pastatas - Transformatorinė**
Unikalus daikto numeris: **2998-0014-4053**
Paskirties grupė: **Pagalbinių**
Daikto pagrindinė naudojimo paskirtis: **Kitų pagalbinių**
Žymėjimas plane: **26H1p**
Statybos pabaigos metai: **1980**
Baigtumo procentas: **100 %**
Šildymas: **Nėra**
Vandentiekis: **Nėra**
Nuotekų šalinimas: **Nėra**
Dujos: **Nėra**
Sienos: **Plytos**
Stogo danga: **Ruberoidas**
Aukštų skaičius: **1**
Bendras plotas: **125.77 kv. m**
Pagrindinis plotas: **125.77 kv. m**
Tūris: **753 kub. m**
Užstatytas plotas: **151.00 kv. m**
Atkūrimo sąnaudos (statybos vertė): **37569 Eur**
Fizinio nusidėvėjimo procentas: **13 %**
Atkuriamoji vertė: **32685 Eur**
Vidutinė rinkos vertė: **19611 Eur**
Vidutinės rinkos vertės nustatymo data: **1998-12-20**
Kadastro duomenų nustatymo data: **1998-12-20**

2.31. **Pastatas - Sandėlis**
Unikalus daikto numeris: **2997-7013-5017**
Paskirties grupė: **Pramonės ir sandėliavimo**
Daikto pagrindinė naudojimo paskirtis: **Sandėliavimo**
Žymėjimas plane: **27F1b**
Statybos pabaigos metai: **1977**
Baigtumo procentas: **100 %**
Sienos: **Gelžbetonio blokai**
Stogo danga: **Žolės danga**
Aukštų skaičius: **1**
Bendras plotas: **450.08 kv. m**

Pagrindinis plotas: **393.17 kv. m**
Tūris: **2470 kub. m**
Užstatytas plotas: **502.00 kv. m**
Atkūrimo sąnaudos (statybos vertė): **108897 Eur**
Fizinio nusidėvėjimo procentas: **30 %**
Atkuriamoji vertė: **76170 Eur**
Vidutinė rinkos vertė: **7617 Eur**
Vidutinės rinkos vertės nustatymo data: **2003-04-22**
Kadastro duomenų nustatymo data: **1997-12-15**

2.32. **Pastatas - Kompresorinė**
Unikalus daikto numeris: **2998-4013-8014**
Paskirties grupė: **Pagalbinių**
Daikto pagrindinė naudojimo paskirtis: **Kitų pagalbinių**
Žymėjimas plane: **27H1p**
Statybos pabaigos metai: **1984**
Baigtumo procentas: **100 %**
Šildymas: **Centrinis šildymas iš centralizuotų sistemų**
Vandentiekis: **Komunalinis vandentiekis**
Nuotekų šalinimas: **Komunalinis nuotekų šalinimas**
Dujos: **Nėra**
Sienos: **Plytos**
Stogo danga: **Ruberoidas**
Aukštų skaičius: **1**
Bendras plotas: **283.89 kv. m**
Pagrindinis plotas: **210.93 kv. m**
Tūris: **1610 kub. m**
Užstatytas plotas: **335.00 kv. m**
Koordinatė X: **6196754.36**
Koordinatė Y: **460062.03**
Atkūrimo sąnaudos (statybos vertė): **77968 Eur**
Fizinio nusidėvėjimo procentas: **10 %**
Atkuriamoji vertė: **70171 Eur**
Vidutinė rinkos vertė: **42103 Eur**
Vidutinės rinkos vertės nustatymo data: **1998-12-20**
Kadastro duomenų nustatymo data: **1998-12-20**

2.33. **Pastatas - Sandėlis**
Unikalus daikto numeris: **2997-7013-5028**
Paskirties grupė: **Pramonės ir sandėliavimo**
Daikto pagrindinė naudojimo paskirtis: **Sandėliavimo**
Žymėjimas plane: **28F1b**
Statybos pabaigos metai: **1977**
Baigtumo procentas: **100 %**
Sienos: **Gelžbetonio blokai**
Stogo danga: **Žolės danga**
Aukštų skaičius: **1**
Bendras plotas: **450.08 kv. m**
Pagrindinis plotas: **393.17 kv. m**
Tūris: **2470 kub. m**
Užstatytas plotas: **502.00 kv. m**
Atkūrimo sąnaudos (statybos vertė): **108897 Eur**
Fizinio nusidėvėjimo procentas: **30 %**
Atkuriamoji vertė: **76170 Eur**
Vidutinė rinkos vertė: **7617 Eur**
Vidutinės rinkos vertės nustatymo data: **2003-04-22**
Kadastro duomenų nustatymo data: **1997-12-15**

2.34. **Pastatas - Korpusas Nr.5**
Unikalus daikto numeris: **2998-2014-7010**
Paskirties grupė: **Administracinių**
Daikto pagrindinė naudojimo paskirtis: **Administracinių**
Žymėjimas plane: **28N1p**
Statybos pabaigos metai: **1982**
Baigtumo procentas: **100 %**
Šildymas: **Centrinis šildymas iš centralizuotų sistemų**
Vandentiekis: **Komunalinis vandentiekis**
Nuotekų šalinimas: **Komunalinis nuotekų šalinimas**
Dujos: **Nėra**
Sienos: **Plytos**
Stogo danga: **Ruberoidas**
Aukštų skaičius: **1**
Bendras plotas: **312.66 kv. m**
Pagrindinis plotas: **285.61 kv. m**
Tūris: **1234 kub. m**
Užstatytas plotas: **380.00 kv. m**
Atkūrimo sąnaudos (statybos vertė): **86452 Eur**
Atkuriamoji vertė: **76903 Eur**
Vidutinė rinkos vertė: **46142 Eur**
Vidutinės rinkos vertės nustatymo data: **1996-12-20**
Kadastro duomenų nustatymo data: **1996-12-20**

2.35. **Pastatas - Sandėlis**
Unikalus daikto numeris: **4400-0535-8034**
Paskirties grupė: **Pramonės ir sandėliavimo**
Daikto pagrindinė naudojimo paskirtis: **Sandėliavimo**
Žymėjimas plane: **29F1b**
Statybos pradžios metai: **1953**
Statybos pabaigos metai: **1953**
Baigtumo procentas: **100 %**
Šildymas: **Nėra**
Vandentiekis: **Nėra**
Nuotekų šalinimas: **Nėra**
Dujos: **Nėra**
Sienos: **Blokeliai**
Stogo danga: **Asbestcementis**
Aukštų skaičius: **1**
Bendras plotas: **111.14 kv. m**
Pagrindinis plotas: **107.50 kv. m**
Tūris: **363 kub. m**
Užstatytas plotas: **140.00 kv. m**
Koordinatė X: **6196325.79**
Koordinatė Y: **461148.98**
Atkūrimo sąnaudos (statybos vertė): **22735 Eur**
Fizinio nusidėvėjimo procentas: **67 %**
Atkuriamoji vertė: **7501 Eur**
Vidutinė rinkos vertė: **1500 Eur**
Vidutinės rinkos vertės nustatymo data: **2005-03-16**
Kadastro duomenų nustatymo data: **2005-02-28**

2.36. **Pastatas - Slėptuvė**
Unikalus daikto numeris: **2998-2014-7021**
Paskirties grupė: **Pagalbinių**
Daikto pagrindinė naudojimo paskirtis: **Kitų pagalbinių**
Žymėjimas plane: **29H1b**
Statybos pabaigos metai: **1982**
Baigtumo procentas: **100 %**
Šildymas: **Nėra**
Vandentiekis: **Nėra**
Nuotekų šalinimas: **Nėra**
Dujos: **Nėra**
Sienos: **Monolitinis betonas**
Stogo danga: **Žolės danga**
Aukštų skaičius: **1**
Bendras plotas: **74.62 kv. m**
Pagrindinis plotas: **68.82 kv. m**
Tūris: **239 kub. m**
Užstatytas plotas: **118.00 kv. m**
Atkūrimo sąnaudos (statybos vertė): **7895 Eur**

Fizinio nusidėvėjimo procentas: **11 %**
Atkuriamoji vertė: **7027 Eur**
Vidutinė rinkos vertė: **4216 Eur**
Vidutinės rinkos vertės nustatymo data: **1996-12-20**
Kadastro duomenų nustatymo data: **1996-12-20**

2.37. **Pastatas - Garažas**
Unikalus daikto numeris: **2999-4015-6033**
Paskirties grupė: **Transporto**
Daikto pagrindinė naudojimo paskirtis: **Garažų**
Žymėjimas plane: **3G1/p**
Statybos pradžios metai: **1968**
Statybos pabaigos metai: **1968**
Rekonstravimo pradžios metai: **2022**
Rekonstravimo pabaigos metai: **2023**
Statinio kategorija: **Neypatingasis**
Baigtumo procentas: **100 %**
Šildymas: **Nėra**
Vandentiekis: **Nėra**
Nuotekų šalinimas: **Nėra**
Dujos: **Nėra**
Sienos: **Plytos**
Stogo danga: **Ruberoidas**
Aukštų skaičius: **1**
Bendras plotas: **700.92 kv. m**
Pagrindinis plotas: **700.92 kv. m**
Tūris: **3143 kub. m**
Užstatytas plotas: **786.00 kv. m**
Koordinatė X: **6196321.98**
Koordinatė Y: **461187.62**
Atkūrimo sąnaudos (statybos vertė): **379000 Eur**
Fizinio nusidėvėjimo procentas: **66 %**
Atkuriamoji vertė: **129000 Eur**
Atkūrimo sąnaudų (statybos vertės) ir atkuriamosios vertės nustatymo data: **2023-08-29**
Vidutinė rinkos vertė: **70000 Eur**
Vidutinės rinkos vertės nustatymo būdas: **Masinis vertinimas**
Vidutinės rinkos vertės nustatymo data: **2023-08-29**
Kadastro duomenų nustatymo data: **2023-08-29**

2.38. **Pastatas - Sandėlis**
Unikalus daikto numeris: **2998-4013-6015**
Paskirties grupė: **Pramonės ir sandėliavimo**
Daikto pagrindinė naudojimo paskirtis: **Sandėliavimo**
Žymėjimas plane: **31F1g**
Statybos pabaigos metai: **1984**
Baigtumo procentas: **100 %**
Šildymas: **Nėra**
Vandentiekis: **Nėra**
Nuotekų šalinimas: **Nėra**
Dujos: **Nėra**
Sienos: **Medis su karkasu**
Stogo danga: **Metalas**
Aukštų skaičius: **1**
Bendras plotas: **911.43 kv. m**
Pagrindinis plotas: **911.43 kv. m**
Tūris: **7719 kub. m**
Užstatytas plotas: **955.00 kv. m**
Atkūrimo sąnaudos (statybos vertė): **23658 Eur**
Fizinio nusidėvėjimo procentas: **36 %**
Atkuriamoji vertė: **15168 Eur**
Vidutinė rinkos vertė: **9101 Eur**
Vidutinės rinkos vertės nustatymo data: **1996-12-20**
Kadastro duomenų nustatymo data: **1996-12-20**

2.39. **Pastatas - Sandėlis**
Unikalus daikto numeris: **4400-0535-8150**
Paskirties grupė: **Pramonės ir sandėliavimo**
Daikto pagrindinė naudojimo paskirtis: **Sandėliavimo**
Žymėjimas plane: **34F1p**
Statybos pradžios metai: **1962**
Statybos pabaigos metai: **1962**
Baigtumo procentas: **100 %**
Šildymas: **Nėra**
Vandentiekis: **Nėra**
Nuotekų šalinimas: **Nėra**
Dujos: **Nėra**
Sienos: **Plytos**
Stogo danga: **Asbestcementis**
Aukštų skaičius: **1**
Bendras plotas: **287.45 kv. m**
Pagrindinis plotas: **274.63 kv. m**
Tūris: **1054 kub. m**
Užstatytas plotas: **329.00 kv. m**
Koordinatė X: **6196213.16**
Koordinatė Y: **461041.67**
Atkūrimo sąnaudos (statybos vertė): **47498 Eur**
Fizinio nusidėvėjimo procentas: **50 %**
Atkuriamoji vertė: **23778 Eur**
Vidutinė rinkos vertė: **4750 Eur**
Vidutinės rinkos vertės nustatymo data: **2005-03-16**
Kadastro duomenų nustatymo data: **2005-02-28**

2.40. **Pastatas - Transformatorinė**
Unikalus daikto numeris: **2998-4013-7012**
Paskirties grupė: **Pagalbinių**
Daikto pagrindinė naudojimo paskirtis: **Kitų pagalbinių**
Žymėjimas plane: **34H1p**
Statybos pabaigos metai: **1984**
Baigtumo procentas: **100 %**
Šildymas: **Nėra**
Vandentiekis: **Nėra**
Nuotekų šalinimas: **Nėra**
Dujos: **Nėra**
Sienos: **Plytos**
Stogo danga: **Ruberoidas**
Aukštų skaičius: **1**
Bendras plotas: **26.17 kv. m**
Pagrindinis plotas: **26.17 kv. m**
Tūris: **128 kub. m**
Užstatytas plotas: **32.00 kv. m**
Kadastro duomenų nustatymo data: **1996-12-20**

2.41. **Pastatas - Skrydžių valdymo postas**
Unikalus daikto numeris: **2998-4013-9018**
Paskirties grupė: **Pagalbinių**
Daikto pagrindinė naudojimo paskirtis: **Kitų pagalbinių**
Žymėjimas plane: **36H2p**
Statybos pabaigos metai: **1984**
Baigtumo procentas: **100 %**
Šildymas: **Vietinis centrinis šildymas**
Vandentiekis: **Nėra**
Nuotekų šalinimas: **Nėra**
Dujos: **Nėra**
Sienos: **Plytos**
Stogo danga: **Ruberoidas**
Aukštų skaičius: **2**
Bendras plotas: **122.43 kv. m**
Pagrindinis plotas: **103.97 kv. m**
Tūris: **512 kub. m**

Užstatytas plotas: **80.00 kv. m**
Atkūrimo sąnaudos (statybos vertė): **35490 Eur**
Fizinio nusidėvėjimo procentas: **10 %**
Atkuriamoji vertė: **31941 Eur**
Vidutinė rinkos vertė: **19165 Eur**
Vidutinės rinkos vertės nustatymo data: **1996-12-20**
Kadastro duomenų nustatymo data: **1996-12-20**

2.42. **Pastatas - Sandėlis**
Unikalus daikto numeris: **2997-6016-1023**
Paskirties grupė: **Pramonės ir sandėliavimo**
Daikto pagrindinė naudojimo paskirtis: **Sandėliavimo**
Žymėjimas plane: **38F1p**
Statybos pabaigos metai: **1980**
Baigtumo procentas: **100 %**
Šildymas: **Nėra**
Vandentiekis: **Nėra**
Nuotekų šalinimas: **Nėra**
Dujos: **Nėra**
Sienos: **Plytos**
Stogo danga: **Ruberoidas**
Aukštų skaičius: **1**
Bendras plotas: **60.40 kv. m**
Pagrindinis plotas: **60.40 kv. m**
Tūris: **212 kub. m**
Užstatytas plotas: **71.00 kv. m**
Atkūrimo sąnaudos (statybos vertė): **267206 Eur**
Fizinio nusidėvėjimo procentas: **17 %**
Atkuriamoji vertė: **221781 Eur**
Vidutinė rinkos vertė: **133069 Eur**
Vidutinės rinkos vertės nustatymo data: **1996-12-20**
Kadastro duomenų nustatymo data: **1996-12-20**

2.43. **Pastatas - Transformatorinė**
Unikalus daikto numeris: **4400-0596-3344**
Paskirties grupė: **Pramonės ir sandėliavimo**
Daikto pagrindinė naudojimo paskirtis: **Gamybos, pramonės**
Žymėjimas plane: **38P1p**
Statybos pradžios metai: **1970**
Statybos pabaigos metai: **1970**
Baigtumo procentas: **100 %**
Šildymas: **Nėra**
Vandentiekis: **Nėra**
Nuotekų šalinimas: **Nėra**
Dujos: **Nėra**
Sienos: **Plytos**
Stogo danga: **Bitumas**
Aukštų skaičius: **1**
Bendras plotas: **36.75 kv. m**
Pagrindinis plotas: **36.75 kv. m**
Tūris: **183 kub. m**
Užstatytas plotas: **46.00 kv. m**
Koordinatė X: **6197495.57**
Koordinatė Y: **461324.67**
Atkūrimo sąnaudos (statybos vertė): **21722 Eur**
Fizinio nusidėvėjimo procentas: **41 %**
Atkuriamoji vertė: **12830 Eur**
Vidutinė rinkos vertė: **12830 Eur**
Vidutinės rinkos vertės nustatymo data: **2005-05-13**
Kadastro duomenų nustatymo data: **2005-05-13**

2.44. **Pastatas - Sandėlis**
Unikalus daikto numeris: **4400-3150-5792**
Paskirties grupė: **Pramonės ir sandėliavimo**
Daikto pagrindinė naudojimo paskirtis: **Sandėliavimo**
Žymėjimas plane: **39F1p**
Statybos pradžios metai: **1942**
Statybos pabaigos metai: **1942**
Statinio kategorija: **Neypatingasis**
Baigtumo procentas: **100 %**
Šildymas: **Nėra**
Vandentiekis: **Nėra**
Nuotekų šalinimas: **Nėra**
Dujos: **Nėra**
Sienos: **Monolitinis betonas**
Stogo danga: **Asbestcementis**
Aukštų skaičius: **1**
Bendras plotas: **707.47 kv. m**
Pagrindinis plotas: **683.96 kv. m**
Tūris: **2675 kub. m**
Užstatytas plotas: **839.00 kv. m**
Koordinatė X: **6196282**
Koordinatė Y: **460967**
Atkūrimo sąnaudos (statybos vertė): **182000 Eur**
Fizinio nusidėvėjimo procentas: **66 %**
Atkuriamoji vertė: **61800 Eur**
Atkūrimo sąnaudų (statybos vertės) ir atkuriamosios vertės nustatymo data: **2017-04-06**
Vidutinė rinkos vertė: **19200 Eur**
Vidutinės rinkos vertės nustatymo būdas: **Atkuriamoji vertė**
Vidutinės rinkos vertės nustatymo data: **2017-04-06**
Kadastro duomenų nustatymo data: **2017-04-03**

2.45. **Pastatas - Sandėlis**
Unikalus daikto numeris: **2997-2019-0019**
Paskirties grupė: **Pramonės ir sandėliavimo**
Daikto pagrindinė naudojimo paskirtis: **Sandėliavimo**
Žymėjimas plane: **41F1g**
Statybos pabaigos metai: **1972**
Baigtumo procentas: **100 %**
Šildymas: **Nėra**
Vandentiekis: **Nėra**
Nuotekų šalinimas: **Nėra**
Dujos: **Nėra**
Sienos: **Medis su karkasu**
Stogo danga: **Metalas**
Aukštų skaičius: **1**
Bendras plotas: **380.35 kv. m**
Pagrindinis plotas: **372.99 kv. m**
Tūris: **1373 kub. m**
Užstatytas plotas: **387.00 kv. m**
Atkūrimo sąnaudos (statybos vertė): **10067 Eur**
Atkuriamoji vertė: **7345 Eur**
Vidutinė rinkos vertė: **4407 Eur**
Vidutinės rinkos vertės nustatymo data: **1996-12-20**
Kadastro duomenų nustatymo data: **1996-12-20**

2.46. **Pastatas - Gamybinis pastatas**
Unikalus daikto numeris: **2998-8013-0017**
Paskirties grupė: **Pramonės ir sandėliavimo**
Daikto pagrindinė naudojimo paskirtis: **Gamybos, pramonės**
Žymėjimas plane: **42P1p**
Statybos pabaigos metai: **1988**
Baigtumo procentas: **100 %**
Šildymas: **Centrinis šildymas iš centralizuotų sistemų**
Vandentiekis: **Komunalinis vandentiekis**
Nuotekų šalinimas: **Komunalinis nuotekų šalinimas**
Dujos: **Nėra**
Sienos: **Plytos**
Stogo danga: **Ruberoidas**

Aukštų skaičius: **1**
Bendras plotas: **748.51 kv. m**
Pagrindinis plotas: **574.58 kv. m**
Tūris: **3992 kub. m**
Užstatytas plotas: **840.00 kv. m**
Atkūrimo sąnaudos (statybos vertė): **160892 Eur**
Fizinio nusidėvėjimo procentas: **10 %**
Atkuriamoji vertė: **144802 Eur**
Vidutinė rinkos vertė: **86881 Eur**
Vidutinės rinkos vertės nustatymo data: **1996-11-20**
Kadastro duomenų nustatymo data: **1996-11-20**

2.47. **Pastatas - Sandėlis**
Unikalus daikto numeris: **2998-3012-0010**
Paskirties grupė: **Pramonės ir sandėliavimo**
Daikto pagrindinė naudojimo paskirtis: **Sandėliavimo**
Žymėjimas plane: **46F1p**
Statybos pabaigos metai: **1983**
Baigtumo procentas: **100 %**
Šildymas: **Nėra**
Vandentiekis: **Nėra**
Nuotekų šalinimas: **Nėra**
Dujos: **Nėra**
Sienos: **Plytos**
Stogo danga: **Ruberoidas**
Aukštų skaičius: **1**
Bendras plotas: **298.69 kv. m**
Pagrindinis plotas: **282.80 kv. m**
Tūris: **1289 kub. m**
Užstatytas plotas: **331.00 kv. m**
Atkūrimo sąnaudos (statybos vertė): **61401 Eur**
Fizinio nusidėvėjimo procentas: **10 %**
Atkuriamoji vertė: **55261 Eur**
Vidutinė rinkos vertė: **33156 Eur**
Vidutinės rinkos vertės nustatymo data: **1996-12-20**
Kadastro duomenų nustatymo data: **1996-12-20**

2.48. **Pastatas - Raketų surinkimo ir testavimo laboratorija**
Unikalus daikto numeris: **4400-2010-7051**
Paskirties grupė: **Pramonės ir sandėliavimo**
Daikto pagrindinė naudojimo paskirtis: **Gamybos, pramonės**
Žymėjimas plane: **50P1b**
Statybos pradžios metai: **2009**
Statybos pabaigos metai: **2010**
Statinio kategorija: **Ypatingasis**
Baigtumo procentas: **100 %**
Šildymas: **Vietinis centrinis šildymas**
Vandentiekis: **Vietinis vandentiekis**
Nuotekų šalinimas: **Vietinis nuotekų šalinimas**
Dujos: **Nėra**
Sienos: **Gelžbetonio plokštės**
Stogo danga: **Metalas**
Aukštų skaičius: **1**
Bendras plotas: **175.02 kv. m**
Pagrindinis plotas: **164.18 kv. m**
Tūris: **1327 kub. m**
Užstatytas plotas: **198.11 kv. m**
Koordinatė X: **6194743.41**
Koordinatė Y: **462263.86**
Atkūrimo sąnaudos (statybos vertė): **78487 Eur**
Fizinio nusidėvėjimo procentas: **5 %**
Atkuriamoji vertė: **74432 Eur**
Atkūrimo sąnaudų (statybos vertės) ir atkuriamosios vertės nustatymo data: **2014-08-18**
Vidutinė rinkos vertė: **21606 Eur**
Vidutinės rinkos vertės nustatymo būdas: **Atkuriamoji vertė**
Vidutinės rinkos vertės nustatymo data: **2014-08-18**
Kadastro duomenų nustatymo data: **2014-07-22**

2.49. **Pastatas - Angaras**
Unikalus daikto numeris: **4400-2023-8311**
Paskirties grupė: **Transporto**
Daikto pagrindinė naudojimo paskirtis: **Garažų**
Žymėjimas plane: **51G1g**
Statybos pradžios metai: **2010**
Statybos pabaigos metai: **2010**
Baigtumo procentas: **100 %**
Šildymas: **Vietinis centrinis šildymas**
Vandentiekis: **Nėra**
Nuotekų šalinimas: **Nėra**
Dujos: **Nėra**
Sienos: **Metalas su karkasu**
Stogo danga: **Metalas**
Aukštų skaičius: **1**
Bendras plotas: **988.58 kv. m**
Pagrindinis plotas: **988.58 kv. m**
Tūris: **10255 kub. m**
Užstatytas plotas: **998.00 kv. m**
Koordinatė X: **6193964**
Koordinatė Y: **462677**
Atkūrimo sąnaudos (statybos vertė): **446000 Eur**
Fizinio nusidėvėjimo procentas: **0 %**
Atkuriamoji vertė: **445000 Eur**
Atkūrimo sąnaudų (statybos vertės) ir atkuriamosios vertės nustatymo data: **2010-08-30**
Vidutinė rinkos vertė: **178000 Eur**
Vidutinės rinkos vertės nustatymo būdas: **Atkuriamoji vertė**
Vidutinės rinkos vertės nustatymo data: **2010-08-30**
Kadastro duomenų nustatymo data: **2010-08-30**

2.50. **Pastatas - Angaras**
Unikalus daikto numeris: **4400-2084-7627**
Paskirties grupė: **Transporto**
Daikto pagrindinė naudojimo paskirtis: **Garažų**
Žymėjimas plane: **52G1g**
Statybos pradžios metai: **2010**
Statybos pabaigos metai: **2010**
Baigtumo procentas: **100 %**
Šildymas: **Vietinis centrinis šildymas**
Vandentiekis: **Nėra**
Nuotekų šalinimas: **Nėra**
Dujos: **Nėra**
Sienos: **Metalas su karkasu**
Stogo danga: **Metalas**
Aukštų skaičius: **1**
Bendras plotas: **988.58 kv. m**
Pagrindinis plotas: **988.58 kv. m**
Tūris: **10215 kub. m**
Užstatytas plotas: **998.00 kv. m**
Koordinatė X: **6193909**
Koordinatė Y: **462714**
Atkūrimo sąnaudos (statybos vertė): **444000 Eur**
Fizinio nusidėvėjimo procentas: **0 %**
Atkuriamoji vertė: **444000 Eur**
Atkūrimo sąnaudų (statybos vertės) ir atkuriamosios vertės nustatymo data: **2010-08-30**
Vidutinė rinkos vertė: **178000 Eur**
Vidutinės rinkos vertės nustatymo būdas: **Atkuriamoji vertė**
Vidutinės rinkos vertės nustatymo data: **2010-08-30**
Kadastro duomenų nustatymo data: **2010-08-30**

2.51. **Pastatas - Kontrolės postas**

Unikalus daikto numeris: **4400-2118-4425**
Paskirties grupė: **Visuomeninių**
Daikto pagrindinė naudojimo paskirtis: **Specialiųjų**
Žymėjimas plane: **53O1g**
Statybos pradžios metai: **2009**
Statybos pabaigos metai: **2010**
Baigtumo procentas: **100 %**
Šildymas: **Vietinis centrinis šildymas**
Vandentiekis: **Nėra**
Nuotekų šalinimas: **Nėra**
Dujos: **Nėra**
Sienos: **Metalas su karkasu**
Stogo danga: **Metalas**
Aukštų skaičius: **1**
Bendras plotas: **5.47 kv. m**
Pagrindinis plotas: **5.47 kv. m**
Tūris: **22 kub. m**
Užstatytas plotas: **8.00 kv. m**
Koordinatė X: **6194038.55**
Koordinatė Y: **462305.67**
Atkūrimo sąnaudos (statybos vertė): **3012 Eur**
Fizinio nusidėvėjimo procentas: **0 %**
Atkuriamoji vertė: **3012 Eur**
Atkūrimo sąnaudų (statybos vertės) ir atkuriamosios vertės nustatymo data: **2010-12-01**
Vidutinė rinkos vertė: **1208 Eur**
Vidutinės rinkos vertės nustatymo būdas: **Atkuriamoji vertė**
Vidutinės rinkos vertės nustatymo data: **2010-12-01**
Kadastro duomenų nustatymo data: **2010-12-01**

2.52. **Pastatas - Generatorinė**
Unikalus daikto numeris: **2993-6007-9031**
Paskirties grupė: **Pagalbinių**
Daikto pagrindinė naudojimo paskirtis: **Kitų pagalbinių**
Žymėjimas plane: **66H1p**
Statybos pabaigos metai: **1936**
Baigtumo procentas: **100 %**
Šildymas: **Centrinis šildymas iš centralizuotų sistemų**
Vandentiekis: **Nėra**
Nuotekų šalinimas: **Nėra**
Dujos: **Nėra**
Sienos: **Plytos**
Stogo danga: **Ruberoidas**
Aukštų skaičius: **1**
Bendras plotas: **15.08 kv. m**
Pagrindinis plotas: **15.08 kv. m**
Tūris: **55 kub. m**
Užstatytas plotas: **20.00 kv. m**
Atkūrimo sąnaudos (statybos vertė): **6189 Eur**
Fizinio nusidėvėjimo procentas: **48 %**
Atkuriamoji vertė: **3218 Eur**
Vidutinė rinkos vertė: **1931 Eur**
Vidutinės rinkos vertės nustatymo data: **1996-12-20**
Kadastro duomenų nustatymo data: **1996-12-20**

2.53. **Pastatas - Angaras Nr.2**
Unikalus daikto numeris: **2993-6007-9042**
Paskirties grupė: **Pramonės ir sandėliavimo**
Daikto pagrindinė naudojimo paskirtis: **Gamybos, pramonės**
Žymėjimas plane: **69P1b**
Statybos pradžios metai: **1936**
Statybos pabaigos metai: **1936**
Papr. remonto pradžios metai: **2005**
Papr. remonto pabaigos metai: **2012**
Statinio kategorija: **Ypatingasis**
Baigtumo procentas: **100 %**
Šildymas: **Vietinis centrinis šildymas**
Vandentiekis: **Vietinis vandentiekis**
Nuotekų šalinimas: **Vietinis nuotekų šalinimas**
Dujos: **Nėra**
Sienos: **Gelžbetonio plokštės**
Stogo danga: **Bitumas**
Aukštų skaičius: **1**
Bendras plotas: **2426.13 kv. m**
Pagrindinis plotas: **2354.91 kv. m**
Tūris: **26621 kub. m**
Užstatytas plotas: **2344.00 kv. m**
Koordinatė X: **6196715.67**
Koordinatė Y: **460245.06**
Atkūrimo sąnaudos (statybos vertė): **1658300 Eur**
Atkuriamoji vertė: **660000 Eur**
Atkūrimo sąnaudų (statybos vertės) ir atkuriamosios vertės nustatymo data: **2024-01-25**
Vidutinė rinkos vertė: **297000 Eur**
Vidutinės rinkos vertės nustatymo būdas: **Atkuriamoji vertė**
Vidutinės rinkos vertės nustatymo data: **2024-01-25**
Kadastro duomenų nustatymo data: **2012-01-12**
Pastato (jo dalies) energinio naudingumo klasė: **F**
Skaičiuojamosios šiluminės energijos sąnaudos pastatui (jo daliai) šildyti: **274.10 kWh/m2/m.**

2.54. **Pastatas - Šilumos mazgas**
Unikalus daikto numeris: **2998-2014-8019**
Paskirties grupė: **Pagalbinių**
Daikto pagrindinė naudojimo paskirtis: **Kitų pagalbinių**
Žymėjimas plane: **70H1p**
Statybos pabaigos metai: **1982**
Baigtumo procentas: **100 %**
Šildymas: **Centrinis šildymas iš centralizuotų sistemų**
Vandentiekis: **Komunalinis vandentiekis**
Nuotekų šalinimas: **Komunalinis nuotekų šalinimas**
Dujos: **Nėra**
Sienos: **Plytos**
Stogo danga: **Ruberoidas**
Aukštų skaičius: **1**
Bendras plotas: **82.68 kv. m**
Pagrindinis plotas: **66.64 kv. m**
Tūris: **368 kub. m**
Užstatytas plotas: **101.00 kv. m**
Atkūrimo sąnaudos (statybos vertė): **463 Eur**
Fizinio nusidėvėjimo procentas: **17 %**
Atkuriamoji vertė: **384 Eur**
Vidutinė rinkos vertė: **231 Eur**
Vidutinės rinkos vertės nustatymo data: **1996-12-20**
Kadastro duomenų nustatymo data: **1996-12-20**

2.55. **Pastatas - Sandėlis**
Unikalus daikto numeris: **2993-9012-5015**
Paskirties grupė: **Pramonės ir sandėliavimo**
Daikto pagrindinė naudojimo paskirtis: **Sandėliavimo**
Žymėjimas plane: **71F1p**
Statybos pabaigos metai: **1939**
Baigtumo procentas: **100 %**
Šildymas: **Nėra**
Vandentiekis: **Nėra**
Nuotekų šalinimas: **Nėra**
Dujos: **Nėra**
Sienos: **Plytos**
Stogo danga: **Ruberoidas**
Aukštų skaičius: **1**
Bendras plotas: **23.04 kv. m**
Pagrindinis plotas: **23.04 kv. m**

Tūris: **90 kub. m**
Užstatytas plotas: **30.00 kv. m**
Atkūrimo sąnaudos (statybos vertė): **3619 Eur**
Fizinio nusidėvėjimo procentas: **46 %**
Atkuriamoji vertė: **1954 Eur**
Vidutinė rinkos vertė: **1173 Eur**
Vidutinės rinkos vertės nustatymo data: **1996-12-20**
Kadastro duomenų nustatymo data: **1996-12-20**

2.56. **Pastatas - Sandėlis**
Unikalus daikto numeris: **2993-9012-5026**
Paskirties grupė: **Pramonės ir sandėliavimo**
Daikto pagrindinė naudojimo paskirtis: **Sandėliavimo**
Žymėjimas plane: **72F1p**
Statybos pabaigos metai: **1939**
Baigtumo procentas: **100 %**
Šildymas: **Nėra**
Vandentiekis: **Nėra**
Nuotekų šalinimas: **Nėra**
Dujos: **Nėra**
Sienos: **Plytos**
Stogo danga: **Ruberoidas**
Aukštų skaičius: **1**
Bendras plotas: **59.60 kv. m**
Pagrindinis plotas: **51.74 kv. m**
Tūris: **294 kub. m**
Užstatytas plotas: **77.00 kv. m**
Atkūrimo sąnaudos (statybos vertė): **26180 Eur**
Fizinio nusidėvėjimo procentas: **46 %**
Atkuriamoji vertė: **14137 Eur**
Vidutinė rinkos vertė: **8482 Eur**
Vidutinės rinkos vertės nustatymo data: **1996-12-20**
Kadastro duomenų nustatymo data: **1996-12-20**

2.57. **Pastatas - Administracinis (korpusas nr.3)**
Unikalus daikto numeris: **2997-6016-1012**
Paskirties grupė: **Administracinių**
Daikto pagrindinė naudojimo paskirtis: **Administracinių**
Žymėjimas plane: **74B2p**
Statybos pabaigos metai: **1976**
Baigtumo procentas: **100 %**
Šildymas: **Centrinis šildymas iš centralizuotų sistemų**
Vandentiekis: **Komunalinis vandentiekis**
Nuotekų šalinimas: **Komunalinis nuotekų šalinimas**
Dujos: **Nėra**
Sienos: **Plytos**
Stogo danga: **Ruberoidas**
Aukštų skaičius: **2**
Bendras plotas: **853.25 kv. m**
Pagrindinis plotas: **695.84 kv. m**
Tūris: **4295 kub. m**
Užstatytas plotas: **537.00 kv. m**
Atkūrimo sąnaudos (statybos vertė): **13272 Eur**
Fizinio nusidėvėjimo procentas: **13 %**
Atkuriamoji vertė: **11547 Eur**
Vidutinė rinkos vertė: **6928 Eur**
Vidutinės rinkos vertės nustatymo data: **1996-12-20**
Kadastro duomenų nustatymo data: **1996-12-20**
Pastato (jo dalies) energinio naudingumo klasė: **D**
Skaičiuojamosios šiluminės energijos sąnaudos pastatui (jo daliai) šildyti: **302.56 kWh/m2/m.**

2.58. **Pastatas - Praleidimo punktas**
Unikalus daikto numeris: **4400-1753-5329**
Paskirties grupė: **Administracinių**
Daikto pagrindinė naudojimo paskirtis: **Administracinių**
Žymėjimas plane: **75B1g**
Statybos pradžios metai: **2007**
Statybos pabaigos metai: **2008**
Baigtumo procentas: **100 %**
Šildymas: **Vietinis centrinis šildymas**
Vandentiekis: **Nėra**
Nuotekų šalinimas: **Nėra**
Dujos: **Nėra**
Sienos: **Metalas su karkasu**
Stogo danga: **Ruberoidas**
Aukštų skaičius: **1**
Bendras plotas: **37.73 kv. m**
Pagrindinis plotas: **37.73 kv. m**
Tūris: **151 kub. m**
Užstatytas plotas: **47.00 kv. m**
Koordinatė X: **6196712.88**
Koordinatė Y: **460070.2**
Atkūrimo sąnaudos (statybos vertė): **40547 Eur**
Fizinio nusidėvėjimo procentas: **0 %**
Atkuriamoji vertė: **40547 Eur**
Atkūrimo sąnaudų (statybos vertės) ir atkuriamosios vertės nustatymo data: **2008-11-05**
Vidutinė rinkos vertė: **17551 Eur**
Vidutinės rinkos vertės nustatymo būdas: **Masinis vertinimas**
Vidutinės rinkos vertės nustatymo data: **2008-11-05**
Kadastro duomenų nustatymo data: **2008-11-05**

2.59. **Pastatas - Transformatorinė**
Unikalus daikto numeris: **4400-2412-2425**
Paskirties grupė: **Pramonės ir sandėliavimo**
Daikto pagrindinė naudojimo paskirtis: **Gamybos, pramonės**
Žymėjimas plane: **76P1p**
Statybos pradžios metai: **1979**
Statybos pabaigos metai: **1979**
Statinio kategorija: **II grupės nesudėtingasis**
Baigtumo procentas: **100 %**
Šildymas: **Nėra**
Vandentiekis: **Nėra**
Nuotekų šalinimas: **Nėra**
Dujos: **Nėra**
Sienos: **Plytos**
Stogo danga: **Bitumas**
Aukštų skaičius: **1**
Bendras plotas: **51.84 kv. m**
Pagrindinis plotas: **51.84 kv. m**
Tūris: **289 kub. m**
Užstatytas plotas: **65.73 kv. m**
Koordinatė X: **6196892**
Koordinatė Y: **460008**
Atkūrimo sąnaudos (statybos vertė): **44312 Eur**
Fizinio nusidėvėjimo procentas: **70 %**
Atkuriamoji vertė: **13323 Eur**
Atkūrimo sąnaudų (statybos vertės) ir atkuriamosios vertės nustatymo data: **2012-08-20**
Vidutinė rinkos vertė: **4257 Eur**
Vidutinės rinkos vertės nustatymo būdas: **Atkuriamoji vertė**
Vidutinės rinkos vertės nustatymo data: **2012-08-20**
Kadastro duomenų nustatymo data: **2012-08-02**

2.60. **Pastatas - Siurblinė**
Unikalus daikto numeris: **4400-3524-7442**
Paskirties grupė: **Pramonės ir sandėliavimo**
Daikto pagrindinė naudojimo paskirtis: **Gamybos, pramonės**
Žymėjimas plane: **77P1g**
Statybos pradžios metai: **2013**
Statybos pabaigos metai: **2015**

Statinio kategorija: **Neypatingasis**
Baigtumo procentas: **100 %**
Šildymas: **Vietinis centrinis šildymas**
Vandentiekis: **Nėra**
Nuotekų šalinimas: **Nėra**
Dujos: **Nėra**
Sienos: **Metalas su karkasu**
Stogo danga: **Metalas**
Aukštų skaičius: **1**
Bendras plotas: **184.93 kv. m**
Pagrindinis plotas: **168.55 kv. m**
Tūris: **1198 kub. m**
Užstatytas plotas: **245.00 kv. m**
Koordinatė X: **6195222.1**
Koordinatė Y: **461496**
Atkūrimo sąnaudos (statybos vertė): **92200 Eur**
Fizinio nusidėvėjimo procentas: **0 %**
Atkuriamoji vertė: **92200 Eur**
Atkūrimo sąnaudų (statybos vertės) ir atkuriamosios vertės nustatymo data: **2015-02-20**
Vidutinė rinkos vertė: **26800 Eur**
Vidutinės rinkos vertės nustatymo būdas: **Atkuriamoji vertė**
Vidutinės rinkos vertės nustatymo data: **2015-02-20**
Kadastro duomenų nustatymo data: **2015-02-20**

2.61. **Pastatas - Kompleksinis pastatas**
Unikalus daikto numeris: **4400-4663-8896**
Paskirties grupė: **Visuomeninių**
Daikto pagrindinė naudojimo paskirtis: **Specialiųjų**
Žymėjimas plane: **78O4b**
Statybos pradžios metai: **2016**
Statybos pabaigos metai: **2017**
Statinio kategorija: **Ypatingasis**
Baigtumo procentas: **100 %**
Šildymas: **Vietinis centrinis šildymas**
Vandentiekis: **Vietinis vandentiekis**
Nuotekų šalinimas: **Vietinis nuotekų šalinimas**
Dujos: **Gamtinės**
Sienos: **Blokeliai**
Stogo danga: **Ruberoidas**
Aukštų skaičius: **4**
Bendras plotas: **4023.56 kv. m**
Pagrindinis plotas: **3208.20 kv. m**
Tūris: **17062 kub. m**
Užstatytas plotas: **1566.00 kv. m**
Koordinatė X: **6196224.5**
Koordinatė Y: **460848.68**
Atkūrimo sąnaudos (statybos vertė): **2559000 Eur**
Fizinio nusidėvėjimo procentas: **0 %**
Atkuriamoji vertė: **2559000 Eur**
Atkūrimo sąnaudų (statybos vertės) ir atkuriamosios vertės nustatymo data: **2017-07-07**
Vidutinė rinkos vertė: **793000 Eur**
Vidutinės rinkos vertės nustatymo būdas: **Atkuriamoji vertė**
Vidutinės rinkos vertės nustatymo data: **2017-07-07**
Kadastro duomenų nustatymo data: **2017-07-07**
Pastato (jo dalies) energinio naudingumo klasė: **B**
Skaičiuojamosios šiluminės energijos sąnaudos pastatui (jo daliai) šildyti: **21.59 kWh/m2/m.**

2.62. **Pastatas - Katilinė**
Unikalus daikto numeris: **4400-4665-2333**
Paskirties grupė: **Pramonės ir sandėliavimo**
Daikto pagrindinė naudojimo paskirtis: **Gamybos, pramonės**
Žymėjimas plane: **79P1g**
Statybos pradžios metai: **2016**
Statybos pabaigos metai: **2017**
Statinio kategorija: **I grupės nesudėtingasis**
Baigtumo procentas: **100 %**
Šildymas: **Vietinis centrinis šildymas**
Vandentiekis: **Komunalinis vandentiekis**
Nuotekų šalinimas: **Komunalinis nuotekų šalinimas**
Dujos: **Gamtinės**
Sienos: **Metalas su karkasu**
Stogo danga: **Metalas**
Aukštų skaičius: **1**
Bendras plotas: **16.95 kv. m**
Pagrindinis plotas: **16.95 kv. m**
Tūris: **52 kub. m**
Užstatytas plotas: **20.00 kv. m**
Koordinatė X: **6196253.1**
Koordinatė Y: **460889.31**
Atkūrimo sąnaudos (statybos vertė): **3640 Eur**
Fizinio nusidėvėjimo procentas: **0 %**
Atkuriamoji vertė: **3640 Eur**
Atkūrimo sąnaudų (statybos vertės) ir atkuriamosios vertės nustatymo data: **2017-07-07**
Vidutinė rinkos vertė: **1130 Eur**
Vidutinės rinkos vertės nustatymo būdas: **Atkuriamoji vertė**
Vidutinės rinkos vertės nustatymo data: **2017-07-07**
Kadastro duomenų nustatymo data: **2017-07-07**

2.63. **Pastatas - Sandėlis**
Unikalus daikto numeris: **4400-5099-3183**
Paskirties grupė: **Pramonės ir sandėliavimo**
Daikto pagrindinė naudojimo paskirtis: **Sandėliavimo**
Žymėjimas plane: **80F1g**
Statybos pradžios metai: **2018**
Statybos pabaigos metai: **2018**
Statinio kategorija: **Ypatingasis**
Baigtumo procentas: **100 %**
Šildymas: **Vietinis centrinis šildymas**
Vandentiekis: **Nėra**
Nuotekų šalinimas: **Nėra**
Dujos: **Gamtinės**
Sienos: **Metalas su karkasu**
Stogo danga: **Metalas**
Aukštų skaičius: **1**
Bendras plotas: **620.57 kv. m**
Pagrindinis plotas: **561.84 kv. m**
Tūris: **6260 kub. m**
Užstatytas plotas: **641.00 kv. m**
Koordinatė X: **6196758.9**
Koordinatė Y: **460332.4**
Atkūrimo sąnaudos (statybos vertė): **207000 Eur**
Fizinio nusidėvėjimo procentas: **0 %**
Atkuriamoji vertė: **207000 Eur**
Atkūrimo sąnaudų (statybos vertės) ir atkuriamosios vertės nustatymo data: **2018-09-27**
Vidutinė rinkos vertė: **66100 Eur**
Vidutinės rinkos vertės nustatymo būdas: **Atkuriamoji vertė**
Vidutinės rinkos vertės nustatymo data: **2018-09-27**
Kadastro duomenų nustatymo data: **2018-09-27**
Pastato (jo dalies) energinio naudingumo klasė: **B**
Skaičiuojamosios šiluminės energijos sąnaudos pastatui (jo daliai) šildyti: **90.42 kWh/m2/m.**

2.64. **Pastatas - Garažas**
Unikalus daikto numeris: **4400-5099-3194**
Paskirties grupė: **Transporto**
Daikto pagrindinė naudojimo paskirtis: **Garažų**
Žymėjimas plane: **81G1g**
Statybos pradžios metai: **2018**
Statybos pabaigos metai: **2018**
Statinio kategorija: **Ypatingasis**

Baigtumo procentas: **100 %**
Šildymas: **Nėra**
Vandentiekis: **Nėra**
Nuotekų šalinimas: **Nėra**
Dujos: **Nėra**
Sienos: **Metalas su karkasu**
Stogo danga: **Metalas**
Aukštų skaičius: **1**
Bendras plotas: **457.77 kv. m**
Pagrindinis plotas: **457.77 kv. m**
Tūris: **3719 kub. m**
Užstatytas plotas: **471.00 kv. m**
Koordinatė X: **6194628.84**
Koordinatė Y: **461941.68**
Atkūrimo sąnaudos (statybos vertė): **253000 Eur**
Fizinio nusidėvėjimo procentas: **0 %**
Atkuriamoji vertė: **253000 Eur**
Atkūrimo sąnaudų (statybos vertės) ir atkuriamosios vertės nustatymo data: **2018-09-27**
Vidutinė rinkos vertė: **35400 Eur**
Vidutinės rinkos vertės nustatymo būdas: **Masinis vertinimas**
Vidutinės rinkos vertės nustatymo data: **2018-09-27**
Kadastro duomenų nustatymo data: **2018-09-27**

2.65. **Pastatas - Operacijų valdymo pastatas**
Unikalus daikto numeris: **4400-5436-6504**
Paskirties grupė: **Visuomeninių**
Daikto pagrindinė naudojimo paskirtis: **Specialiųjų**
Žymėjimas plane: **82O1b**
Statybos pradžios metai: **2018**
Statybos pabaigos metai: **2020**
Statinio kategorija: **Neypatingasis**
Baigtumo procentas: **100 %**
Šildymas: **Vietinė šildymo sistema**
Vandentiekis: **Vietinis vandentiekis**
Nuotekų šalinimas: **Vietinis nuotekų šalinimas**
Dujos: **Gamtinės**
Sienos: **Blokeliai**
Stogo danga: **Metalas**
Aukštų skaičius: **1**
Bendras plotas: **977.89 kv. m**
Pagrindinis plotas: **532.38 kv. m**
Tūris: **4922 kub. m**
Užstatytas plotas: **1132.00 kv. m**
Patalpų, suformuotų kaip atskiri nekilnojamieji daiktai, skaičius: **1**
Koordinatė X: **6195636**
Koordinatė Y: **461558**
Atkūrimo sąnaudos (statybos vertė): **955000 Eur**
Fizinio nusidėvėjimo procentas: **0 %**
Atkuriamoji vertė: **955000 Eur**
Atkūrimo sąnaudų (statybos vertės) ir atkuriamosios vertės nustatymo data: **2020-04-08**
Vidutinė rinkos vertė: **296000 Eur**
Vidutinės rinkos vertės nustatymo būdas: **Atkuriamoji vertė**
Vidutinės rinkos vertės nustatymo data: **2020-04-08**
Kadastro duomenų nustatymo data: **2020-04-08**
Pastato (jo dalies) energinio naudingumo klasė: **A+**
Skaičiuojamosios šiluminės energijos sąnaudos pastatui (jo daliai) šildyti: **42.59 kWh/m2/m.**

2.66. **Pastatas - Sraigtasparnių angaras**
Unikalus daikto numeris: **4400-5649-5113**
Paskirties grupė: **Transporto**
Daikto pagrindinė naudojimo paskirtis: **Garažų**
Žymėjimas plane: **84G1b**
Statybos pradžios metai: **2016**
Statybos pabaigos metai: **2021**
Statinio kategorija: **Ypatingasis**
Baigtumo procentas: **100 %**
Šildymas: **Vietinė šildymo sistema**
Vandentiekis: **Vietinis vandentiekis**
Nuotekų šalinimas: **Vietinis nuotekų šalinimas**
Dujos: **Gamtinės**
Sienos: **Blokeliai**
Stogo danga: **Ruberoidas**
Aukštų skaičius: **1**
Bendras plotas: **2479.98 kv. m**
Pagrindinis plotas: **2290.61 kv. m**
Tūris: **25323 kub. m**
Užstatytas plotas: **2657.00 kv. m**
Koordinatė X: **6196417.31**
Koordinatė Y: **460775.67**
Atkūrimo sąnaudos (statybos vertė): **1621000 Eur**
Fizinio nusidėvėjimo procentas: **0 %**
Atkuriamoji vertė: **1621000 Eur**
Atkūrimo sąnaudų (statybos vertės) ir atkuriamosios vertės nustatymo data: **2021-08-02**
Vidutinė rinkos vertė: **165000 Eur**
Vidutinės rinkos vertės nustatymo būdas: **Masinis vertinimas**
Vidutinės rinkos vertės nustatymo data: **2021-08-02**
Kadastro duomenų nustatymo data: **2021-08-02**
Pastato (jo dalies) energinio naudingumo klasė: **A+**
Skaičiuojamosios šiluminės energijos sąnaudos pastatui (jo daliai) šildyti: **47.49 kWh/m2/m.**

2.67. **Pastatas - Sargybos postas**
Unikalus daikto numeris: **4400-0535-8183**
Paskirties grupė: **Administracinių**
Daikto pagrindinė naudojimo paskirtis: **Administracinių**
Žymėjimas plane: **36B1p**
Statusas: **Formuojamas**
Statybos pradžios metai: **1997**
Statybos pabaigos metai: **1997**
Baigtumo procentas: **100 %**
Šildymas: **Nėra**
Vandentiekis: **Nėra**
Nuotekų šalinimas: **Nėra**
Dujos: **Nėra**
Sienos: **Plytos**
Stogo danga: **Asbestcementis**
Aukštų skaičius: **1**
Bendras plotas: **6.59 kv. m**
Pagrindinis plotas: **6.59 kv. m**
Tūris: **32 kub. m**
Užstatytas plotas: **11.00 kv. m**
Koordinatė X: **6196228.12**
Koordinatė Y: **461135.22**
Atkūrimo sąnaudos (statybos vertė): **3620 Eur**
Fizinio nusidėvėjimo procentas: **6 %**
Atkuriamoji vertė: **3418 Eur**
Vidutinė rinkos vertė: **1709 Eur**
Vidutinės rinkos vertės nustatymo data: **2005-03-16**
Kadastro duomenų nustatymo data: **2005-02-28**

2.68. **Pastatas**
Unikalus daikto numeris: **4400-5111-6715**
Paskirties grupė: **Transporto**
Daikto pagrindinė naudojimo paskirtis: **Garažų**
Būklė: **Leidimas vykdyti statybos darbus**
Statusas: **Formuojamas**
Kadastro duomenų nustatymo data: **2018-10-23**

2.69. **Pastatas**
Unikalus daikto numeris: **4400-5111-6726**

Paskirties grupė: **Transporto**
Daikto pagrindinė naudojimo paskirtis: **Garažų**
Būklė: **Leidimas vykdyti statybos darbus**
Statusas: **Formuojamas**
Kadastro duomenų nustatymo data: **2018-10-23**

2.70. **Pastatas**
Unikalus daikto numeris: **4400-5124-1435**
Paskirties grupė: **Visuomeninių**
Daikto pagrindinė naudojimo paskirtis: **Specialiųjų**
Būklė: **Leidimas vykdyti statybos darbus**
Statusas: **Formuojamas**
Kadastro duomenų nustatymo data: **2018-11-13**

2.71. **Pastatas**
Unikalus daikto numeris: **4400-5124-1446**
Paskirties grupė: **Visuomeninių**
Daikto pagrindinė naudojimo paskirtis: **Specialiųjų**
Būklė: **Leidimas vykdyti statybos darbus**
Statusas: **Formuojamas**
Kadastro duomenų nustatymo data: **2018-11-13**

2.72. **Pastatas**
Unikalus daikto numeris: **4400-5887-7340**
Paskirties grupė: **Transporto**
Daikto pagrindinė naudojimo paskirtis: **Transporto**
Būklė: **Leidimas vykdyti statybos darbus**
Statusas: **Formuojamas**
Kadastro duomenų nustatymo data: **2022-05-23**

2.73. **Pastatas - Kuro rezervuaras**
Unikalus daikto numeris: **2999-7009-1029**
Paskirties grupė: **Pagalbinių**
Daikto pagrindinė naudojimo paskirtis: **Pagalbinio ūkio**
Žymėjimas plane: **25F1p**
Statybos pabaigos metai: **1997**
Baigtumo procentas: **100 %**
Šildymas: **Nėra**
Vandentiekis: **Nėra**
Nuotekų šalinimas: **Nėra**
Sienos: **Plytos**
Aukštų skaičius: **1**
Tūris: **67 kub. m**
Užstatytas plotas: **37.00 kv. m**
Atkūrimo sąnaudos (statybos vertė): **3273 Eur**
Fizinio nusidėvėjimo procentas: **6 %**
Atkuriamoji vertė: **3070 Eur**
Vidutinė rinkos vertė: **307 Eur**
Vidutinės rinkos vertės nustatymo data: **2003-04-22**
Kadastro duomenų nustatymo data: **1997-07-29**

2.74. **Pastatas - Stoginė**
Unikalus daikto numeris: **2998-4013-9029**
Paskirties grupė: **Pagalbinių**
Daikto pagrindinė naudojimo paskirtis: **Pagalbinio ūkio**
Žymėjimas plane: **35I1m**
Statybos pabaigos metai: **1984**
Baigtumo procentas: **100 %**
Šildymas: **Nėra**
Vandentiekis: **Nėra**
Nuotekų šalinimas: **Nėra**
Sienos: **Medis su karkasu**
Aukštų skaičius: **1**
Tūris: **283 kub. m**
Užstatytas plotas: **129.00 kv. m**
Atkūrimo sąnaudos (statybos vertė): **1766 Eur**
Fizinio nusidėvėjimo procentas: **36 %**
Atkuriamoji vertė: **1130 Eur**
Vidutinė rinkos vertė: **678 Eur**
Vidutinės rinkos vertės nustatymo data: **1996-12-20**
Kadastro duomenų nustatymo data: **1996-12-20**

2.75. **Pastatas - Ūkinis pastatas**
Unikalus daikto numeris: **2998-2014-8024**
Paskirties grupė: **Pagalbinių**
Daikto pagrindinė naudojimo paskirtis: **Pagalbinio ūkio**
Žymėjimas plane: **40I1p**
Statybos pabaigos metai: **1982**
Baigtumo procentas: **100 %**
Šildymas: **Nėra**
Vandentiekis: **Nėra**
Nuotekų šalinimas: **Nėra**
Sienos: **Plytos**
Aukštų skaičius: **1**
Tūris: **11 kub. m**
Užstatytas plotas: **4.00 kv. m**
Atkūrimo sąnaudos (statybos vertė): **17835 Eur**
Atkuriamoji vertė: **15754 Eur**
Vidutinė rinkos vertė: **9453 Eur**
Vidutinės rinkos vertės nustatymo data: **1996-12-20**
Kadastro duomenų nustatymo data: **1996-12-20**

2.76. **Pastatas - Ūkinis pastatas**
Unikalus daikto numeris: **2993-6007-9053**
Paskirties grupė: **Pagalbinių**
Daikto pagrindinė naudojimo paskirtis: **Pagalbinio ūkio**
Žymėjimas plane: **68I1g**
Statybos pabaigos metai: **1936**
Baigtumo procentas: **100 %**
Šildymas: **Nėra**
Vandentiekis: **Nėra**
Nuotekų šalinimas: **Nėra**
Sienos: **Metalas su karkasu**
Aukštų skaičius: **1**
Tūris: **17 kub. m**
Užstatytas plotas: **8.00 kv. m**
Atkūrimo sąnaudos (statybos vertė): **422 Eur**
Fizinio nusidėvėjimo procentas: **78 %**
Atkuriamoji vertė: **93 Eur**
Vidutinė rinkos vertė: **56 Eur**
Vidutinės rinkos vertės nustatymo data: **1996-12-20**
Kadastro duomenų nustatymo data: **1996-12-20**

2.77. **Oro uostas - KOP aviacijos bazės transporto lėktuvų ir naikintuvų peronas**
Aprašymas / pastabos: **Bendras statinio g plotas 111004,06 kv.m (g1 87891,54 kv.m, g2 15118,24 kv.m, g3 6294,64 kv.m, g4 643,16 kv.m, g5 332,56 kv.m, g6 267,13 kv.m, g7 456,79 kv.m)**
Unikalus daikto numeris: **4400-1969-7662**
Inžinerinio statinio grupė: **Susisiekimo komunikacijų statiniai**
Inžinerinio statinio pogrupis (paskirtis): **Oro uostų**
Žymėjimas plane: **g**
Statybos pradžios metai: **2009**
Statybos pabaigos metai: **2011**
Baigtumo procentas: **100 %**
Atkūrimo sąnaudos (statybos vertė): **16324000 Eur**
Fizinio nusidėvėjimo procentas: **0 %**
Atkuriamoji vertė: **16324000 Eur**
Atkūrimo sąnaudų (statybos vertės) ir atkuriamosios vertės nustatymo data: **2011-05-19**
Vidutinė rinkos vertė: **16324000 Eur**
Vidutinės rinkos vertės nustatymo būdas: **Atkuriamoji vertė**
Vidutinės rinkos vertės nustatymo data: **2011-05-19**

Kadastro duomenų nustatymo data: **2011-05-19**

2.78. **Oro uostas - Riedėjimo kelias**
Unikalus daikto numeris: **4400-5649-5057**
Inžinerinio statinio grupė: **Susisiekimo komunikacijų statiniai**
Inžinerinio statinio pogrupis (paskirtis): **Oro uostų**
Žymėjimas plane: **1c**
Statybos pradžios metai: **2016**
Statybos pabaigos metai: **2021**
Statinio kategorija: **Ypatingasis**
Baigtumo procentas: **100 %**
Plotas: **1422.01 kv. m**
Danga: **Asfaltbetonis**
Atkūrimo sąnaudos (statybos vertė): **168000 Eur**
Fizinio nusidėvėjimo procentas: **0 %**
Atkuriamoji vertė: **168000 Eur**
Atkūrimo sąnaudų (statybos vertės) ir atkuriamosios vertės nustatymo data: **2021-08-02**
Vidutinė rinkos vertė: **168000 Eur**
Vidutinės rinkos vertės nustatymo būdas: **Atkuriamoji vertė**
Vidutinės rinkos vertės nustatymo data: **2021-08-02**
Kadastro duomenų nustatymo data: **2021-08-02**

2.79. **Oro uostas - Lengvųjų atakos lėktuvų peronas**
Unikalus daikto numeris: **4400-5299-1723**
Inžinerinio statinio grupė: **Susisiekimo komunikacijų statiniai**
Inžinerinio statinio pogrupis (paskirtis): **Oro uostų**
Statusas: **Formuojamas**
Kadastro duomenų nustatymo data: **2019-08-21**

2.80. **Oro uostas - MA1 peronas**
Unikalus daikto numeris: **4400-4345-1250**
Inžinerinio statinio grupė: **Susisiekimo komunikacijų statiniai**
Inžinerinio statinio pogrupis (paskirtis): **Oro uostų**
Žymėjimas plane: **b31**
Statusas: **Suformuotas padalijus daiktą**
Daikto istorinė kilmė: **Gautas padalijus daiktą, unikalus daikto numeris 2997-4016-3030**
Statybos pradžios metai: **1970**
Statybos pabaigos metai: **1970**
Rekonstravimo pradžios metai: **2017**
Rekonstravimo pabaigos metai: **2018**
Statinio kategorija: **Ypatingasis**
Baigtumo procentas: **100 %**
Plotas: **10227.80 kv. m**
Danga: **Betonas**
Oro uosto kategorija: **Karinis**
Koordinatė X: **6196981.36**
Koordinatė Y: **460580.36**
Atkūrimo sąnaudos (statybos vertė): **1836000 Eur**
Fizinio nusidėvėjimo procentas: **8 %**
Atkuriamoji vertė: **1740000 Eur**
Atkūrimo sąnaudų (statybos vertės) ir atkuriamosios vertės nustatymo data: **2018-12-17**
Vidutinė rinkos vertė: **1740000 Eur**
Vidutinės rinkos vertės nustatymo būdas: **Atkuriamoji vertė**
Vidutinės rinkos vertės nustatymo data: **2018-12-17**
Kadastro duomenų nustatymo data: **2018-12-17**

2.81. **Oro uostas - Krovinių paskirstymo zonos aikštelė**
Aprašymas / pastabos: **(b59 29631,99 kv.m, b59-1 372,39 kv.m, b59-2 221,22 kv.m, b59-3 6,72 kv.m, b59-4 22,16 kv.m, b59-5 59,52 kv.m, b5-6 30,60 kv.m, b59-7 131,52 kv.m, b59-8 573,20 kv.m, b59-9 54,26 kv.m, b59-10 96,04 kv.m, b59-11 47,61 kv.m, b59-12 36 kv.m, b59-13 106,88 kv.m, b59-14 287,85 kv.m, b59-15 248,37 kv.m)**
Unikalus daikto numeris: **4400-4794-6729**
Inžinerinio statinio grupė: **Susisiekimo komunikacijų statiniai**
Inžinerinio statinio pogrupis (paskirtis): **Oro uostų**
Žymėjimas plane: **b59**
Statusas: **Suformuotas padalijus daiktą**
Daikto istorinė kilmė: **Gautas padalijus daiktą, unikalus daikto numeris 2999-4015-6233**
Statybos pradžios metai: **1970**
Statybos pabaigos metai: **1970**
Statinio kategorija: **Neypatingasis**
Baigtumo procentas: **100 %**
Kiekis: **1 vnt.**
Atkūrimo sąnaudos (statybos vertė): **3072000 Eur**
Atkuriamoji vertė: **769000 Eur**
Atkūrimo sąnaudų (statybos vertės) ir atkuriamosios vertės nustatymo data: **2017-10-12**
Vidutinė rinkos vertė: **769000 Eur**
Vidutinės rinkos vertės nustatymo būdas: **Atkuriamoji vertė**
Vidutinės rinkos vertės nustatymo data: **2017-10-12**
Kadastro duomenų nustatymo data: **2017-10-12**

2.82. **Oro uostas - Aikštelė**
Unikalus daikto numeris: **4400-4815-2312**
Inžinerinio statinio grupė: **Susisiekimo komunikacijų statiniai**
Inžinerinio statinio pogrupis (paskirtis): **Oro uostų**
Žymėjimas plane: **b60**
Statusas: **Suformuotas padalijus daiktą**
Daikto istorinė kilmė: **Gautas padalijus daiktą, unikalus daikto numeris 2999-4015-6233**
Statybos pradžios metai: **1970**
Statybos pabaigos metai: **1970**
Statinio kategorija: **Neypatingasis**
Baigtumo procentas: **100 %**
Plotas: **175.44 kv. m**
Kiekis: **1 vnt.**
Medžiaga: **Betono plytelės**
Atkūrimo sąnaudos (statybos vertė): **11900 Eur**
Atkuriamoji vertė: **2970 Eur**
Atkūrimo sąnaudų (statybos vertės) ir atkuriamosios vertės nustatymo data: **2017-10-12**
Vidutinė rinkos vertė: **2970 Eur**
Vidutinės rinkos vertės nustatymo būdas: **Atkuriamoji vertė**
Vidutinės rinkos vertės nustatymo data: **2017-10-12**
Kadastro duomenų nustatymo data: **2017-10-12**

2.83. **Oro uostas - Aikštelė**
Unikalus daikto numeris: **4400-4815-2323**
Inžinerinio statinio grupė: **Susisiekimo komunikacijų statiniai**
Inžinerinio statinio pogrupis (paskirtis): **Oro uostų**
Žymėjimas plane: **b61**
Statusas: **Suformuotas padalijus daiktą**
Daikto istorinė kilmė: **Gautas padalijus daiktą, unikalus daikto numeris 2999-4015-6233**
Statybos pradžios metai: **1970**
Statybos pabaigos metai: **1970**
Statinio kategorija: **Neypatingasis**
Baigtumo procentas: **100 %**
Plotas: **288.76 kv. m**
Kiekis: **1 vnt.**
Medžiaga: **Betono plokštės**
Atkūrimo sąnaudos (statybos vertė): **33000 Eur**
Atkuriamoji vertė: **8260 Eur**
Atkūrimo sąnaudų (statybos vertės) ir atkuriamosios vertės nustatymo data: **2017-10-12**
Vidutinė rinkos vertė: **8260 Eur**
Vidutinės rinkos vertės nustatymo būdas: **Atkuriamoji vertė**
Vidutinės rinkos vertės nustatymo data: **2017-10-12**
Kadastro duomenų nustatymo data: **2017-10-12**

2.84. **Oro uostas - Aikštelė**
Unikalus daikto numeris: **4400-4815-2356**
Inžinerinio statinio grupė: **Susisiekimo komunikacijų statiniai**
Inžinerinio statinio pogrupis (paskirtis): **Oro uostų**
Žymėjimas plane: **b62**
Statusas: **Suformuotas padalijus daiktą**
Daikto istorinė kilmė: **Gautas padalijus daiktą, unikalus daikto numeris 2999-4015-6233**

Statybos pradžios metai: **1970**
Statybos pabaigos metai: **1970**
Statinio kategorija: **Neypatingasis**
Baigtumo procentas: **100 %**
Plotas: **83.68 kv. m**
Kiekis: **1 vnt.**
Medžiaga: **Asfaltas**
Atkūrimo sąnaudos (statybos vertė): **8210 Eur**
Atkuriamoji vertė: **2050 Eur**
Atkūrimo sąnaudų (statybos vertės) ir atkuriamosios vertės nustatymo data: **2017-10-12**
Vidutinė rinkos vertė: **2050 Eur**
Vidutinės rinkos vertės nustatymo būdas: **Atkuriamoji vertė**
Vidutinės rinkos vertės nustatymo data: **2017-10-12**
Kadastro duomenų nustatymo data: **2017-10-12**

2.85. **Oro uostas - Aikštelė**
Unikalus daikto numeris: **4400-4815-2367**
Inžinerinio statinio grupė: **Susisiekimo komunikacijų statiniai**
Inžinerinio statinio pogrupis (paskirtis): **Oro uostų**
Žymėjimas plane: **b63**
Statusas: **Suformuotas padalijus daiktą**
Daikto istorinė kilmė: **Gautas padalijus daiktą, unikalus daikto numeris 2999-4015-6233**
Statybos pradžios metai: **1970**
Statybos pabaigos metai: **1970**
Statinio kategorija: **Neypatingasis**
Baigtumo procentas: **100 %**
Plotas: **83.99 kv. m**
Kiekis: **1 vnt.**
Medžiaga: **Gelžbetonio plokštės**
Atkūrimo sąnaudos (statybos vertė): **9610 Eur**
Atkuriamoji vertė: **2400 Eur**
Atkūrimo sąnaudų (statybos vertės) ir atkuriamosios vertės nustatymo data: **2017-10-12**
Vidutinė rinkos vertė: **2400 Eur**
Vidutinės rinkos vertės nustatymo būdas: **Atkuriamoji vertė**
Vidutinės rinkos vertės nustatymo data: **2017-10-12**
Kadastro duomenų nustatymo data: **2017-10-12**

2.86. **Oro uostas - Aikštelė**
Unikalus daikto numeris: **4400-4815-2389**
Inžinerinio statinio grupė: **Susisiekimo komunikacijų statiniai**
Inžinerinio statinio pogrupis (paskirtis): **Oro uostų**
Žymėjimas plane: **b64**
Statusas: **Suformuotas padalijus daiktą**
Daikto istorinė kilmė: **Gautas padalijus daiktą, unikalus daikto numeris 2999-4015-6233**
Statybos pradžios metai: **1970**
Statybos pabaigos metai: **1970**
Statinio kategorija: **Neypatingasis**
Baigtumo procentas: **100 %**
Plotas: **262.29 kv. m**
Kiekis: **1 vnt.**
Medžiaga: **Smėlis/skalda**
Atkūrimo sąnaudos (statybos vertė): **9520 Eur**
Atkuriamoji vertė: **2380 Eur**
Atkūrimo sąnaudų (statybos vertės) ir atkuriamosios vertės nustatymo data: **2017-10-12**
Vidutinė rinkos vertė: **2380 Eur**
Vidutinės rinkos vertės nustatymo būdas: **Atkuriamoji vertė**
Vidutinės rinkos vertės nustatymo data: **2017-10-12**
Kadastro duomenų nustatymo data: **2017-10-12**

2.87. **Oro uostas - Orlaivių aikštelė prie A. Gustaičio angaro**
Unikalus daikto numeris: **4400-4345-1229**
Inžinerinio statinio grupė: **Susisiekimo komunikacijų statiniai**
Inžinerinio statinio pogrupis (paskirtis): **Oro uostų**
Žymėjimas plane: **b26, b27,**
Statusas: **Suformuotas padalijus daiktą**
Daikto istorinė kilmė: **Gautas padalijus daiktą, unikalus daikto numeris 2997-4016-3030**
Statybos pradžios metai: **1970**
Statybos pabaigos metai: **1970**
Rekonstravimo pradžios metai: **2017**
Rekonstravimo pabaigos metai: **2018**
Statinio kategorija: **Ypatingasis**
Baigtumo procentas: **100 %**
Plotas: **3954.15 kv. m**
Medžiaga: **Asfaltas**
Koordinatė X: **6196757.45**
Koordinatė Y: **460248.85**
Atkūrimo sąnaudos (statybos vertė): **374000 Eur**
Fizinio nusidėvėjimo procentas: **0 %**
Atkuriamoji vertė: **374000 Eur**
Atkūrimo sąnaudų (statybos vertės) ir atkuriamosios vertės nustatymo data: **2018-09-07**
Vidutinė rinkos vertė: **374000 Eur**
Vidutinės rinkos vertės nustatymo būdas: **Atkuriamoji vertė**
Vidutinės rinkos vertės nustatymo data: **2018-09-07**
Kadastro duomenų nustatymo data: **2018-09-07**

2.88. **Oro uostas - Sraigtasparnių peronas (prie riedėjimo takelio M)**
Unikalus daikto numeris: **4400-4345-1242**
Inžinerinio statinio grupė: **Susisiekimo komunikacijų statiniai**
Inžinerinio statinio pogrupis (paskirtis): **Oro uostų**
Žymėjimas plane: **b30, b68,**
Statusas: **Suformuotas padalijus daiktą**
Daikto istorinė kilmė: **Gautas padalijus daiktą, unikalus daikto numeris 2997-4016-3030**
Statybos pradžios metai: **1970**
Statybos pabaigos metai: **2018**
Rekonstravimo pradžios metai: **2017**
Rekonstravimo pabaigos metai: **2018**
Statinio kategorija: **Ypatingasis**
Baigtumo procentas: **100 %**
Plotas: **11283.43 kv. m**
Medžiaga: **Asfaltas**
Koordinatė X: **6196767.07**
Koordinatė Y: **460403.41**
Atkūrimo sąnaudos (statybos vertė): **967000 Eur**
Fizinio nusidėvėjimo procentas: **0 %**
Atkuriamoji vertė: **967000 Eur**
Atkūrimo sąnaudų (statybos vertės) ir atkuriamosios vertės nustatymo data: **2018-09-07**
Vidutinė rinkos vertė: **967000 Eur**
Vidutinės rinkos vertės nustatymo būdas: **Atkuriamoji vertė**
Vidutinės rinkos vertės nustatymo data: **2018-09-07**
Kadastro duomenų nustatymo data: **2018-09-07**

2.89. **Oro uostas - Riedėjimo takas "B"**
Unikalus daikto numeris: **4400-4549-3822**
Inžinerinio statinio grupė: **Susisiekimo komunikacijų statiniai**
Inžinerinio statinio pogrupis (paskirtis): **Oro uostų**
Žymėjimas plane: **c53,c53-1,**
Statusas: **Suformuotas padalijus daiktą**
Daikto istorinė kilmė: **Gautas padalijus daiktą, unikalus daikto numeris 4400-2633-6245**
Statybos pradžios metai: **1978**
Statybos pabaigos metai: **1978**
Rekonstravimo pradžios metai: **2019**
Rekonstravimo pabaigos metai: **2021**
Statinio kategorija: **Ypatingasis**
Baigtumo procentas: **100 %**
Plotas: **19812.90 kv. m**
Danga: **Asfaltbetonis**
Medžiaga: **Asfaltas**
Oro uosto kategorija: **Karinis**
Orlaivių tako rūšis: **Riedėjimo**

Atkūrimo sąnaudos (statybos vertė): **2205000 Eur**
Fizinio nusidėvėjimo procentas: **0 %**
Atkuriamoji vertė: **2205000 Eur**
Atkūrimo sąnaudų (statybos vertės) ir atkuriamosios vertės nustatymo data: **2021-07-16**
Vidutinė rinkos vertė: **2205000 Eur**
Vidutinės rinkos vertės nustatymo būdas: **Atkuriamoji vertė**
Vidutinės rinkos vertės nustatymo data: **2021-07-16**
Kadastro duomenų nustatymo data: **2021-07-16**

2.90. **Naftos tinklai - Naftos produktų vamzdynas su rezervuarais**
Unikalus daikto numeris: **4400-3524-7997**
Inžinerinio statinio grupė: **Inžineriniai tinklai**
Inžinerinio statinio pogrupis (paskirtis): **Naftos tinklų**
Žymėjimas plane: **Z**
Statybos pradžios metai: **2013**
Statybos pabaigos metai: **2015**
Statinio kategorija: **Ypatingasis**
Baigtumo procentas: **100 %**
Ilgis: **1331.12 m**
Medžiaga: **Plienas**
Atkūrimo sąnaudos (statybos vertė): **394000 Eur**
Atkuriamoji vertė: **394000 Eur**
Atkūrimo sąnaudų (statybos vertės) ir atkuriamosios vertės nustatymo data: **2015-02-20**
Vidutinė rinkos vertė: **394000 Eur**
Vidutinės rinkos vertės nustatymo būdas: **Atkuriamoji vertė**
Vidutinės rinkos vertės nustatymo data: **2015-02-20**
Kadastro duomenų nustatymo data: **2015-02-20**

2.91. **Ryšių (telekomunikacijų) tinklai - Mobilaus ryšio bazinė stotis**
Aprašymas / pastabos: **Mobilaus ryšio bazinė stotis s1 h=40 m, konteineris aparatūrai 27.31 m3, tvora, danga**
Unikalus daikto numeris: **4400-0728-8944**
Inžinerinio statinio grupė: **Inžineriniai tinklai**
Inžinerinio statinio pogrupis (paskirtis): **Ryšių (telekomunikacijų) tinklų**
Žymėjimas plane: **s1**
Statybos pradžios metai: **2005**
Statybos pabaigos metai: **2005**
Baigtumo procentas: **100 %**
Atkūrimo sąnaudos (statybos vertė): **38400 Eur**
Atkuriamoji vertė: **24300 Eur**
Atkūrimo sąnaudų (statybos vertės) ir atkuriamosios vertės nustatymo data: **2022-01-01**
Vidutinė rinkos vertė: **24300 Eur**
Vidutinės rinkos vertės nustatymo būdas: **Atkuriamoji vertė**
Vidutinės rinkos vertės nustatymo data: **2022-01-01**
Kadastro duomenų nustatymo data: **2005-11-18**

2.92. **Inžineriniai tinklai - LK Karinių oro pajėgų Aviacijos bazės naikintuvų gaudyklė**
Aprašymas / pastabos: **L=194,41 m.**
Unikalus daikto numeris: **4400-1946-0847**
Inžinerinio statinio grupė: **Kiti inžineriniai statiniai**
Inžinerinio statinio pogrupis (paskirtis): **Kitų inžinerinių tinklų statinių**
Žymėjimas plane: **G1**
Statybos pradžios metai: **2007**
Statybos pabaigos metai: **2009**
Baigtumo procentas: **100 %**
Atkūrimo sąnaudos (statybos vertė): **716230 Eur**
Fizinio nusidėvėjimo procentas: **2 %**
Atkuriamoji vertė: **702039 Eur**
Atkūrimo sąnaudų (statybos vertės) ir atkuriamosios vertės nustatymo data: **2009-07-28**
Vidutinė rinkos vertė: **702039 Eur**
Vidutinės rinkos vertės nustatymo būdas: **Atkuriamoji vertė**
Vidutinės rinkos vertės nustatymo data: **2009-07-28**
Kadastro duomenų nustatymo data: **2009-07-09**

2.93. **Inžineriniai tinklai - LK Karinių oro pajėgų Aviacijos bazės naikintuvų gaudyklė**
Aprašymas / pastabos: **L=194,41 m.**
Unikalus daikto numeris: **4400-1946-0836**
Inžinerinio statinio grupė: **Kiti inžineriniai statiniai**
Inžinerinio statinio pogrupis (paskirtis): **Kitų inžinerinių tinklų statinių**
Žymėjimas plane: **G2**
Statybos pradžios metai: **2007**
Statybos pabaigos metai: **2009**
Baigtumo procentas: **100 %**
Atkūrimo sąnaudos (statybos vertė): **716230 Eur**
Fizinio nusidėvėjimo procentas: **2 %**
Atkuriamoji vertė: **716230 Eur**
Atkūrimo sąnaudų (statybos vertės) ir atkuriamosios vertės nustatymo data: **2009-07-28**
Vidutinė rinkos vertė: **702039 Eur**
Vidutinės rinkos vertės nustatymo būdas: **Atkuriamoji vertė**
Vidutinės rinkos vertės nustatymo data: **2009-07-28**
Kadastro duomenų nustatymo data: **2009-07-09**

2.94. **Inžineriniai tinklai - Diukeris**
Aprašymas / pastabos: **D1 L=44,02 m; D2 L=44,02 m.**
Unikalus daikto numeris: **4400-1945-5526**
Inžinerinio statinio grupė: **Inžineriniai tinklai**
Inžinerinio statinio pogrupis (paskirtis): **Elektros tinklų**
Žymėjimas plane: **D1,D2**
Statybos pradžios metai: **2007**
Statybos pabaigos metai: **2009**
Baigtumo procentas: **100 %**
Atkūrimo sąnaudos (statybos vertė): **13091 Eur**
Atkuriamoji vertė: **12685 Eur**
Atkūrimo sąnaudų (statybos vertės) ir atkuriamosios vertės nustatymo data: **2009-07-28**
Vidutinė rinkos vertė: **12685 Eur**
Vidutinės rinkos vertės nustatymo būdas: **Atkuriamoji vertė**
Vidutinės rinkos vertės nustatymo data: **2009-07-28**
Kadastro duomenų nustatymo data: **2009-07-28**

2.95. **Inžineriniai tinklai - Diukeris**
Aprašymas / pastabos: **D3 L=33,78 m; D4 L=33,78 m.**
Unikalus daikto numeris: **4400-1945-5615**
Inžinerinio statinio grupė: **Inžineriniai tinklai**
Inžinerinio statinio pogrupis (paskirtis): **Elektros tinklų**
Žymėjimas plane: **D3,D4**
Statybos pradžios metai: **2007**
Statybos pabaigos metai: **2009**
Baigtumo procentas: **100 %**
Atkūrimo sąnaudos (statybos vertė): **10021 Eur**
Fizinio nusidėvėjimo procentas: **3 %**
Atkuriamoji vertė: **9731 Eur**
Atkūrimo sąnaudų (statybos vertės) ir atkuriamosios vertės nustatymo data: **2009-07-28**
Vidutinė rinkos vertė: **9731 Eur**
Vidutinės rinkos vertės nustatymo būdas: **Atkuriamoji vertė**
Vidutinės rinkos vertės nustatymo data: **2009-07-28**
Kadastro duomenų nustatymo data: **2009-07-28**

2.96. **Inžineriniai tinklai - Diukeris**
Aprašymas / pastabos: **D5 L=20 m; D6 L=20m.**
Unikalus daikto numeris: **4400-1945-5580**
Inžinerinio statinio grupė: **Inžineriniai tinklai**
Inžinerinio statinio pogrupis (paskirtis): **Elektros tinklų**
Žymėjimas plane: **D5,D6**
Statybos pradžios metai: **2007**
Statybos pabaigos metai: **2009**
Baigtumo procentas: **100 %**
Atkūrimo sąnaudos (statybos vertė): **5966 Eur**
Fizinio nusidėvėjimo procentas: **3 %**
Atkuriamoji vertė: **5792 Eur**
Atkūrimo sąnaudų (statybos vertės) ir atkuriamosios vertės nustatymo data: **2009-07-28**
Vidutinė rinkos vertė: **5792 Eur**

Vidutinės rinkos vertės nustatymo būdas: **Atkuriamoji vertė**
Vidutinės rinkos vertės nustatymo data: **2009-07-28**
Kadastro duomenų nustatymo data: **2009-07-28**

2.97. **Inžineriniai tinklai - Diukeris**
Aprašymas / pastabos: **D7 L=91,01 m; D8 L=91,01 m.**
Unikalus daikto numeris: **4400-1945-5604**
Inžinerinio statinio grupė: **Inžineriniai tinklai**
Inžinerinio statinio pogrupis (paskirtis): **Elektros tinklų**
Žymėjimas plane: **D7,D8**
Statybos pradžios metai: **2007**
Statybos pabaigos metai: **2009**
Baigtumo procentas: **100 %**
Atkūrimo sąnaudos (statybos vertė): **24907 Eur**
Fizinio nusidėvėjimo procentas: **3 %**
Atkuriamoji vertė: **24154 Eur**
Atkūrimo sąnaudų (statybos vertės) ir atkuriamosios vertės nustatymo data: **2009-07-28**
Vidutinė rinkos vertė: **24154 Eur**
Vidutinės rinkos vertės nustatymo būdas: **Atkuriamoji vertė**
Vidutinės rinkos vertės nustatymo data: **2009-07-28**
Kadastro duomenų nustatymo data: **2009-07-08**

2.98. **Inžineriniai tinklai - Diukeris**
Aprašymas / pastabos: **D9 L=100,29 m; D10 L=100,29 m.**
Unikalus daikto numeris: **4400-1945-5570**
Inžinerinio statinio grupė: **Inžineriniai tinklai**
Inžinerinio statinio pogrupis (paskirtis): **Elektros tinklų**
Žymėjimas plane: **D9,D10**
Statybos pradžios metai: **2007**
Statybos pabaigos metai: **2009**
Baigtumo procentas: **100 %**
Atkūrimo sąnaudos (statybos vertė): **27398 Eur**
Fizinio nusidėvėjimo procentas: **3 %**
Atkuriamoji vertė: **26587 Eur**
Atkūrimo sąnaudų (statybos vertės) ir atkuriamosios vertės nustatymo data: **2009-07-28**
Vidutinė rinkos vertė: **26587 Eur**
Vidutinės rinkos vertės nustatymo būdas: **Atkuriamoji vertė**
Vidutinės rinkos vertės nustatymo data: **2009-07-28**
Kadastro duomenų nustatymo data: **2009-07-08**

2.99. **Inžineriniai tinklai - Diukeris**
Aprašymas / pastabos: **D11 L=36,56 m; D12 L=36,56 m.**
Unikalus daikto numeris: **4400-1945-5659**
Inžinerinio statinio grupė: **Inžineriniai tinklai**
Inžinerinio statinio pogrupis (paskirtis): **Elektros tinklų**
Žymėjimas plane: **D11,D12**
Statybos pradžios metai: **2007**
Statybos pabaigos metai: **2009**
Baigtumo procentas: **100 %**
Atkūrimo sąnaudos (statybos vertė): **10890 Eur**
Fizinio nusidėvėjimo procentas: **3 %**
Atkuriamoji vertė: **10542 Eur**
Atkūrimo sąnaudų (statybos vertės) ir atkuriamosios vertės nustatymo data: **2009-07-28**
Vidutinė rinkos vertė: **10542 Eur**
Vidutinės rinkos vertės nustatymo būdas: **Atkuriamoji vertė**
Vidutinės rinkos vertės nustatymo data: **2009-07-28**
Kadastro duomenų nustatymo data: **2009-07-08**

2.100. **Inžineriniai tinklai - Teritorijos išorinis apšvietimas**
Aprašymas / pastabos: **Elektros kabelis AAVG-4X6=1X16 L=1,331 km,šviestuvai ŽKU-250 (48vnt),atramos(48 vnt).**
Unikalus daikto numeris: **2996-0024-3011**
Inžinerinio statinio grupė: **Inžineriniai tinklai**
Inžinerinio statinio pogrupis (paskirtis): **Elektros tinklų**
Statybos pabaigos metai: **1960**
Atkūrimo sąnaudos (statybos vertė): **23027 Eur**
Fizinio nusidėvėjimo procentas: **75 %**
Atkuriamoji vertė: **5757 Eur**
Vidutinė rinkos vertė: **5757 Eur**
Vidutinės rinkos vertės nustatymo data: **1999-03-25**
Kadastro duomenų nustatymo data: **1999-03-25**

2.101. **Inžineriniai tinklai - Elektros tiekimo linijos**
Aprašymas / pastabos: **10 kV kabelių linijos L=19565,00 m; 5 kV kabelių linijos L=53805,00 m; 0,4 kV kabelių linijos L=7599,00 m; KTT krašto šviesos; riedėjimo takų krašto šviesos; priartėjimo šviesos 14; priartėjimo šviesos 32; slenkstis 14; slenkstis 32; P.A.P.I.14; P.A.P.I.32**
Unikalus daikto numeris: **2999-4015-6244**
Inžinerinio statinio grupė: **Inžineriniai tinklai**
Inžinerinio statinio pogrupis (paskirtis): **Elektros tinklų**
Statybos pabaigos metai: **1997**
Baigtumo procentas: **100 %**
Atkūrimo sąnaudos (statybos vertė): **3778921 Eur**
Atkuriamoji vertė: **2870672 Eur**
Vidutinė rinkos vertė: **2870672 Eur**
Vidutinės rinkos vertės nustatymo data: **2002-06-14**
Kadastro duomenų nustatymo data: **2002-07-09**

2.102. **Inžineriniai tinklai - Ryšių tinklai**
Aprašymas / pastabos: **Ryšių kabelinė linija L=14630,00m; nusileidimo sistema ILS-14; nusileidimo sistema ILS-32; sistema DVOR/DME.**
Unikalus daikto numeris: **2999-4015-6255**
Inžinerinio statinio grupė: **Inžineriniai tinklai**
Inžinerinio statinio pogrupis (paskirtis): **Ryšių (telekomunikacijų) tinklų**
Statybos pabaigos metai: **1997**
Baigtumo procentas: **100 %**
Atkūrimo sąnaudos (statybos vertė): **6467525 Eur**
Atkuriamoji vertė: **4317841 Eur**
Vidutinė rinkos vertė: **4317841 Eur**
Vidutinės rinkos vertės nustatymo data: **2002-06-14**
Kadastro duomenų nustatymo data: **2002-06-14**

2.103. **Inžineriniai tinklai - Ryšių kanalizacija**
Aprašymas / pastabos: **Ilgis 130 m**
Unikalus daikto numeris: **4400-1769-8005**
Inžinerinio statinio grupė: **Inžineriniai tinklai**
Inžinerinio statinio pogrupis (paskirtis): **Ryšių (telekomunikacijų) tinklų**
Statybos pradžios metai: **2007**
Statybos pabaigos metai: **2008**
Baigtumo procentas: **100 %**
Kadastro duomenų nustatymo data: **2008-12-05**

2.104. **Susisiekimo komunikacijos - II-oji naikintuvų stovėjimo aikštelė**
Unikalus daikto numeris: **4400-2084-7681**
Inžinerinio statinio grupė: **Susisiekimo komunikacijų statiniai**
Inžinerinio statinio pogrupis (paskirtis): **Oro uostų**
Žymėjimas plane: **b3**
Statusas: **Formuojamas**
Kadastro duomenų nustatymo data: **2010-09-03**

2.105. **Kiti inžineriniai statiniai - Šaligatvis**
Aprašymas / pastabos: **B7 - 47 kv.m; b8 - 5 kv.m; b9 - 5 kv.m; b14 - 208 kv.m;**
Unikalus daikto numeris: **4400-1757-5736**
Inžinerinio statinio grupė: **Kiti inžineriniai statiniai**
Inžinerinio statinio pogrupis (paskirtis): **Kitos paskirties**
Žymėjimas plane: **b**
Statybos pradžios metai: **2007**
Statybos pabaigos metai: **2008**
Baigtumo procentas: **100 %**
Atkūrimo sąnaudos (statybos vertė): **16103 Eur**
Fizinio nusidėvėjimo procentas: **0 %**
Atkuriamoji vertė: **16103 Eur**
Atkūrimo sąnaudų (statybos vertės) ir atkuriamosios vertės nustatymo data: **2008-11-17**
Vidutinė rinkos vertė: **4663 Eur**

Vidutinės rinkos vertės nustatymo būdas: **Atkuriamoji vertė**
Vidutinės rinkos vertės nustatymo data: **2008-11-17**
Kadastro duomenų nustatymo data: **2008-11-17**

2.106. **Kiti inžineriniai statiniai - Aikštelė**
Aprašymas / pastabos: **B15 - 1104 kv.m; b16 - 645 kv.m; b17 - 947 kv.m;**
Unikalus daikto numeris: **4400-1757-5803**
Inžinerinio statinio grupė: **Kiti inžineriniai statiniai**
Inžinerinio statinio pogrupis (paskirtis): **Kitos paskirties**
Žymėjimas plane: **b**
Statybos pradžios metai: **2007**
Statybos pabaigos metai: **2008**
Baigtumo procentas: **100 %**
Atkūrimo sąnaudos (statybos vertė): **153788 Eur**
Fizinio nusidėvėjimo procentas: **0 %**
Atkuriamoji vertė: **153788 Eur**
Atkūrimo sąnaudų (statybos vertės) ir atkuriamosios vertės nustatymo data: **2008-11-17**
Vidutinė rinkos vertė: **44601 Eur**
Vidutinės rinkos vertės nustatymo būdas: **Atkuriamoji vertė**
Vidutinės rinkos vertės nustatymo data: **2008-11-17**
Kadastro duomenų nustatymo data: **2008-11-17**

2.107. **Kiti inžineriniai statiniai - Tvora**
Aprašymas / pastabos: **T1-tvora 717,86m, T2-tvora 972,44m, T3-vartai 6m, T4-vartai 20m**
Unikalus daikto numeris: **4400-2118-4436**
Inžinerinio statinio grupė: **Kiti inžineriniai statiniai**
Inžinerinio statinio pogrupis (paskirtis): **Kitos paskirties**
Žymėjimas plane: **T**
Statybos pradžios metai: **1970**
Statybos pabaigos metai: **1970**
Rekonstravimo pradžios metai: **2009**
Rekonstravimo pabaigos metai: **2010**
Statinio kategorija: **Neypatingasis**
Baigtumo procentas: **100 %**
Atkūrimo sąnaudos (statybos vertė): **139018 Eur**
Fizinio nusidėvėjimo procentas: **0 %**
Atkuriamoji vertė: **139018 Eur**
Atkūrimo sąnaudų (statybos vertės) ir atkuriamosios vertės nustatymo data: **2010-12-01**
Vidutinė rinkos vertė: **37651 Eur**
Vidutinės rinkos vertės nustatymo būdas: **Atkuriamoji vertė**
Vidutinės rinkos vertės nustatymo data: **2010-12-01**
Kadastro duomenų nustatymo data: **2010-12-01**

2.108. **Kiti inžineriniai statiniai - Aikštelė**
Unikalus daikto numeris: **4400-2118-4447**
Inžinerinio statinio grupė: **Kiti inžineriniai statiniai**
Inžinerinio statinio pogrupis (paskirtis): **Kitos paskirties**
Žymėjimas plane: **A1**
Statybos pradžios metai: **2009**
Statybos pabaigos metai: **2010**
Baigtumo procentas: **100 %**
Atkūrimo sąnaudos (statybos vertė): **10542 Eur**
Fizinio nusidėvėjimo procentas: **0 %**
Atkuriamoji vertė: **10542 Eur**
Atkūrimo sąnaudų (statybos vertės) ir atkuriamosios vertės nustatymo data: **2010-12-01**
Vidutinė rinkos vertė: **2847 Eur**
Vidutinės rinkos vertės nustatymo būdas: **Atkuriamoji vertė**
Vidutinės rinkos vertės nustatymo data: **2010-12-01**
Kadastro duomenų nustatymo data: **2010-12-01**

2.109. **Kiti inžineriniai statiniai - Aikštelė**
Unikalus daikto numeris: **4400-3187-5308**
Inžinerinio statinio grupė: **Kiti inžineriniai statiniai**
Inžinerinio statinio pogrupis (paskirtis): **Kitos paskirties**
Žymėjimas plane: **b1**
Statybos pradžios metai: **2009**
Statybos pabaigos metai: **2010**
Statinio kategorija: **I grupės nesudėtingasis**
Baigtumo procentas: **100 %**
Plotas: **77.08 kv. m**
Danga: **Žvyras**
Atkūrimo sąnaudos (statybos vertė): **1010 Eur**
Fizinio nusidėvėjimo procentas: **40 %**
Atkuriamoji vertė: **608 Eur**
Atkūrimo sąnaudų (statybos vertės) ir atkuriamosios vertės nustatymo data: **2014-12-24**
Vidutinė rinkos vertė: **122 Eur**
Vidutinės rinkos vertės nustatymo būdas: **Atkuriamoji vertė**
Vidutinės rinkos vertės nustatymo data: **2014-12-24**
Kadastro duomenų nustatymo data: **2014-07-22**

2.110. **Kiti inžineriniai statiniai - Šaligatvis**
Unikalus daikto numeris: **4400-2118-4503**
Inžinerinio statinio grupė: **Kiti inžineriniai statiniai**
Inžinerinio statinio pogrupis (paskirtis): **Kitos paskirties**
Žymėjimas plane: **c1**
Statybos pradžios metai: **2009**
Statybos pabaigos metai: **2010**
Baigtumo procentas: **100 %**
Atkūrimo sąnaudos (statybos vertė): **840 Eur**
Fizinio nusidėvėjimo procentas: **0 %**
Atkuriamoji vertė: **840 Eur**
Atkūrimo sąnaudų (statybos vertės) ir atkuriamosios vertės nustatymo data: **2010-12-01**
Vidutinė rinkos vertė: **226 Eur**
Vidutinės rinkos vertės nustatymo būdas: **Atkuriamoji vertė**
Vidutinės rinkos vertės nustatymo data: **2010-12-01**
Kadastro duomenų nustatymo data: **2010-12-01**

2.111. **Kiti inžineriniai statiniai - Kuro iškrovimo estakada**
Unikalus daikto numeris: **4400-3524-7531**
Inžinerinio statinio grupė: **Kiti inžineriniai statiniai**
Inžinerinio statinio pogrupis (paskirtis): **Kitos paskirties**
Žymėjimas plane: **E1**
Statybos pradžios metai: **2013**
Statybos pabaigos metai: **2015**
Statinio kategorija: **Neypatingasis**
Baigtumo procentas: **100 %**
Kiekis: **1 vnt.**
Ilgis: **24.06 m**
Medžiaga: **Metalas**
Atkūrimo sąnaudos (statybos vertė): **41900 Eur**
Fizinio nusidėvėjimo procentas: **0 %**
Atkuriamoji vertė: **41900 Eur**
Atkūrimo sąnaudų (statybos vertės) ir atkuriamosios vertės nustatymo data: **2015-02-20**
Vidutinė rinkos vertė: **41900 Eur**
Vidutinės rinkos vertės nustatymo būdas: **Atkuriamoji vertė**
Vidutinės rinkos vertės nustatymo data: **2015-02-20**
Kadastro duomenų nustatymo data: **2015-02-20**

2.112. **Kiti inžineriniai statiniai - Pavėsinė**
Unikalus daikto numeris: **4400-4663-8968**
Inžinerinio statinio grupė: **Kiti inžineriniai statiniai**
Inžinerinio statinio pogrupis (paskirtis): **Kitos paskirties**
Žymėjimas plane: **p1**
Statybos pradžios metai: **2017**
Statybos pabaigos metai: **2017**
Statinio kategorija: **I grupės nesudėtingasis**
Baigtumo procentas: **100 %**
Ilgis: **5.82 m**
Plotas: **22.83 kv. m**
Medžiaga: **Medis**

Atkūrimo sąnaudos (statybos vertė): **2180 Eur**
Fizinio nusidėvėjimo procentas: **0 %**
Atkuriamoji vertė: **2180 Eur**
Atkūrimo sąnaudų (statybos vertės) ir atkuriamosios vertės nustatymo data: **2017-07-07**
Vidutinė rinkos vertė: **458 Eur**
Vidutinės rinkos vertės nustatymo būdas: **Atkuriamoji vertė**
Vidutinės rinkos vertės nustatymo data: **2017-07-07**
Kadastro duomenų nustatymo data: **2017-07-07**

2.113. **Kiti inžineriniai statiniai - Tvora**
Unikalus daikto numeris: **4400-3187-5264**
Inžinerinio statinio grupė: **Kiti inžineriniai statiniai**
Inžinerinio statinio pogrupis (paskirtis): **Kitos paskirties**
Žymėjimas plane: **t1**
Statybos pradžios metai: **2009**
Statybos pabaigos metai: **2010**
Statinio kategorija: **I grupės nesudėtingasis**
Baigtumo procentas: **100 %**
Aukštis: **1.00 m**
Ilgis: **31.36 m**
Medžiaga: **Vielos tinklas**
Atkūrimo sąnaudos (statybos vertė): **1260 Eur**
Fizinio nusidėvėjimo procentas: **10 %**
Atkuriamoji vertė: **1130 Eur**
Atkūrimo sąnaudų (statybos vertės) ir atkuriamosios vertės nustatymo data: **2014-12-24**
Vidutinė rinkos vertė: **226 Eur**
Vidutinės rinkos vertės nustatymo būdas: **Atkuriamoji vertė**
Vidutinės rinkos vertės nustatymo data: **2014-12-24**
Kadastro duomenų nustatymo data: **2014-07-22**

2.114. **Kiti inžineriniai statiniai - Tvora**
Unikalus daikto numeris: **4400-5532-9549**
Inžinerinio statinio grupė: **Kiti inžineriniai statiniai**
Inžinerinio statinio pogrupis (paskirtis): **Kitos paskirties**
Žymėjimas plane: **t1**
Statybos pradžios metai: **2019**
Statybos pabaigos metai: **2020**
Statinio kategorija: **II grupės nesudėtingasis**
Baigtumo procentas: **100 %**
Aukštis: **2.10 m**
Kiekis: **1 vnt.**
Ilgis: **229.26 m**
Medžiaga: **Metalas**
Atkūrimo sąnaudos (statybos vertė): **15100 Eur**
Fizinio nusidėvėjimo procentas: **0 %**
Atkuriamoji vertė: **15100 Eur**
Atkūrimo sąnaudų (statybos vertės) ir atkuriamosios vertės nustatymo data: **2020-09-25**
Vidutinė rinkos vertė: **15100 Eur**
Vidutinės rinkos vertės nustatymo būdas: **Atkuriamoji vertė**
Vidutinės rinkos vertės nustatymo data: **2020-09-25**
Kadastro duomenų nustatymo data: **2020-09-25**

2.115. **Kiti inžineriniai statiniai - Aikštelė**
Aprašymas / pastabos: **(Ab1-1 8843,70 kv.m. Ab1-2 820,03 kv.m, Ab1-3 164,32 kv.m, Ab1-4 129,01 kv.m)**
Unikalus daikto numeris: **4400-3524-7497**
Inžinerinio statinio grupė: **Kiti inžineriniai statiniai**
Inžinerinio statinio pogrupis (paskirtis): **Kitos paskirties**
Žymėjimas plane: **Ab1**
Statybos pradžios metai: **2013**
Statybos pabaigos metai: **2015**
Statinio kategorija: **II grupės nesudėtingasis**
Baigtumo procentas: **100 %**
Medžiaga: **Asfaltas**
Atkūrimo sąnaudos (statybos vertė): **473000 Eur**
Fizinio nusidėvėjimo procentas: **0 %**
Atkuriamoji vertė: **473000 Eur**
Atkūrimo sąnaudų (statybos vertės) ir atkuriamosios vertės nustatymo data: **2015-02-20**
Vidutinė rinkos vertė: **473000 Eur**
Vidutinės rinkos vertės nustatymo būdas: **Atkuriamoji vertė**
Vidutinės rinkos vertės nustatymo data: **2015-02-20**
Kadastro duomenų nustatymo data: **2015-02-20**

2.116. **Kiti inžineriniai statiniai - Aikštelė**
Unikalus daikto numeris: **4400-3524-7504**
Inžinerinio statinio grupė: **Kiti inžineriniai statiniai**
Inžinerinio statinio pogrupis (paskirtis): **Kitos paskirties**
Žymėjimas plane: **Ab2**
Statybos pradžios metai: **2013**
Statybos pabaigos metai: **2015**
Statinio kategorija: **I grupės nesudėtingasis**
Baigtumo procentas: **100 %**
Plotas: **27.24 kv. m**
Medžiaga: **Betonas**
Atkūrimo sąnaudos (statybos vertė): **1310 Eur**
Fizinio nusidėvėjimo procentas: **0 %**
Atkuriamoji vertė: **1310 Eur**
Atkūrimo sąnaudų (statybos vertės) ir atkuriamosios vertės nustatymo data: **2015-02-20**
Vidutinė rinkos vertė: **262 Eur**
Vidutinės rinkos vertės nustatymo būdas: **Atkuriamoji vertė**
Vidutinės rinkos vertės nustatymo data: **2015-02-20**
Kadastro duomenų nustatymo data: **2015-02-20**

2.117. **Kiti inžineriniai statiniai - Aikštelė**
Unikalus daikto numeris: **4400-3524-7475**
Inžinerinio statinio grupė: **Kiti inžineriniai statiniai**
Inžinerinio statinio pogrupis (paskirtis): **Kitos paskirties**
Žymėjimas plane: **Ab3**
Statybos pradžios metai: **2013**
Statybos pabaigos metai: **2015**
Statinio kategorija: **II grupės nesudėtingasis**
Baigtumo procentas: **100 %**
Plotas: **1247.62 kv. m**
Medžiaga: **Betonas**
Atkūrimo sąnaudos (statybos vertė): **60100 Eur**
Fizinio nusidėvėjimo procentas: **0 %**
Atkuriamoji vertė: **60100 Eur**
Atkūrimo sąnaudų (statybos vertės) ir atkuriamosios vertės nustatymo data: **2015-02-20**
Vidutinė rinkos vertė: **60100 Eur**
Vidutinės rinkos vertės nustatymo būdas: **Atkuriamoji vertė**
Vidutinės rinkos vertės nustatymo data: **2015-02-20**
Kadastro duomenų nustatymo data: **2015-02-20**

2.118. **Kiti inžineriniai statiniai - Šaligatvis**
Aprašymas / pastabos: **B10 - 35 kv.m;**
Unikalus daikto numeris: **4400-1757-5703**
Inžinerinio statinio grupė: **Kiti inžineriniai statiniai**
Inžinerinio statinio pogrupis (paskirtis): **Kitos paskirties**
Žymėjimas plane: **b10**
Statybos pradžios metai: **2007**
Statybos pabaigos metai: **2008**
Baigtumo procentas: **100 %**
Atkūrimo sąnaudos (statybos vertė): **2818 Eur**
Fizinio nusidėvėjimo procentas: **0 %**
Atkuriamoji vertė: **2818 Eur**
Atkūrimo sąnaudų (statybos vertės) ir atkuriamosios vertės nustatymo data: **2008-11-17**
Vidutinė rinkos vertė: **817 Eur**
Vidutinės rinkos vertės nustatymo būdas: **Atkuriamoji vertė**
Vidutinės rinkos vertės nustatymo data: **2008-11-17**
Kadastro duomenų nustatymo data: **2008-11-17**

2.119. **Kiti inžineriniai statiniai - Aikštelė**
Aprašymas / pastabos: **Plotas 781 kv.m.**
Unikalus daikto numeris: **4400-2879-3957**
Inžinerinio statinio grupė: **Kiti inžineriniai statiniai**
Inžinerinio statinio pogrupis (paskirtis): **Kitos paskirties**
Žymėjimas plane: **b18**
Statybos pradžios metai: **2011**
Statybos pabaigos metai: **2014**
Statinio kategorija: **II grupės nesudėtingasis**
Baigtumo procentas: **100 %**
Atkūrimo sąnaudos (statybos vertė): **50973 Eur**
Fizinio nusidėvėjimo procentas: **0 %**
Atkuriamoji vertė: **50973 Eur**
Atkūrimo sąnaudų (statybos vertės) ir atkuriamosios vertės nustatymo data: **2014-02-07**
Vidutinė rinkos vertė: **50973 Eur**
Vidutinės rinkos vertės nustatymo būdas: **Atkuriamoji vertė**
Vidutinės rinkos vertės nustatymo data: **2014-02-07**
Kadastro duomenų nustatymo data: **2014-02-07**

2.120. **Kiti inžineriniai statiniai - Aikštelė**
Unikalus daikto numeris: **4400-3052-1358**
Inžinerinio statinio grupė: **Kiti inžineriniai statiniai**
Inžinerinio statinio pogrupis (paskirtis): **Kitos paskirties**
Žymėjimas plane: **b26**
Statybos pradžios metai: **2009**
Statybos pabaigos metai: **2010**
Statinio kategorija: **II grupės nesudėtingasis**
Baigtumo procentas: **100 %**
Plotas: **910.08 kv. m**
Medžiaga: **Asfaltas**
Atkūrimo sąnaudos (statybos vertė): **40836 Eur**
Fizinio nusidėvėjimo procentas: **20 %**
Atkuriamoji vertė: **32727 Eur**
Atkūrimo sąnaudų (statybos vertės) ir atkuriamosios vertės nustatymo data: **2014-08-18**
Vidutinė rinkos vertė: **32727 Eur**
Vidutinės rinkos vertės nustatymo būdas: **Atkuriamoji vertė**
Vidutinės rinkos vertės nustatymo data: **2014-08-18**
Kadastro duomenų nustatymo data: **2014-07-22**

2.121. **Kiti inžineriniai statiniai - Šaligatvis**
Unikalus daikto numeris: **4400-3052-1403**
Inžinerinio statinio grupė: **Kiti inžineriniai statiniai**
Inžinerinio statinio pogrupis (paskirtis): **Kitos paskirties**
Žymėjimas plane: **b27**
Statybos pradžios metai: **2009**
Statybos pabaigos metai: **2010**
Statinio kategorija: **I grupės nesudėtingasis**
Baigtumo procentas: **100 %**
Plotas: **38.09 kv. m**
Danga: **Betono plytelės**
Atkūrimo sąnaudos (statybos vertė): **1532 Eur**
Fizinio nusidėvėjimo procentas: **20 %**
Atkuriamoji vertė: **1228 Eur**
Atkūrimo sąnaudų (statybos vertės) ir atkuriamosios vertės nustatymo data: **2014-08-18**
Vidutinė rinkos vertė: **245 Eur**
Vidutinės rinkos vertės nustatymo būdas: **Atkuriamoji vertė**
Vidutinės rinkos vertės nustatymo data: **2014-08-18**
Kadastro duomenų nustatymo data: **2014-07-22**

2.122. **Kiti inžineriniai statiniai - Amunicijos atvira saugykla**
Unikalus daikto numeris: **4400-3052-1414**
Inžinerinio statinio grupė: **Kiti inžineriniai statiniai**
Inžinerinio statinio pogrupis (paskirtis): **Kitos paskirties**
Žymėjimas plane: **b28**
Statybos pradžios metai: **2009**
Statybos pabaigos metai: **2010**
Statinio kategorija: **II grupės nesudėtingasis**
Baigtumo procentas: **100 %**
Plotas: **500.08 kv. m**
Danga: **Betonas**
Atkūrimo sąnaudos (statybos vertė): **24618 Eur**
Fizinio nusidėvėjimo procentas: **40 %**
Atkuriamoji vertė: **14771 Eur**
Atkūrimo sąnaudų (statybos vertės) ir atkuriamosios vertės nustatymo data: **2014-08-18**
Vidutinė rinkos vertė: **14771 Eur**
Vidutinės rinkos vertės nustatymo būdas: **Atkuriamoji vertė**
Vidutinės rinkos vertės nustatymo data: **2014-08-18**
Kadastro duomenų nustatymo data: **2014-07-22**

2.123. **Kiti inžineriniai statiniai - Apsauginis pylimas**
Aprašymas / pastabos: **Apsauginis pylimas 1918 kub.m, pylimo šlaitų tvirtinimai 1323 kv.m.**
Unikalus daikto numeris: **4400-3052-1447**
Inžinerinio statinio grupė: **Kiti inžineriniai statiniai**
Inžinerinio statinio pogrupis (paskirtis): **Kitos paskirties**
Žymėjimas plane: **b29**
Statybos pradžios metai: **2009**
Statybos pabaigos metai: **2010**
Statinio kategorija: **II grupės nesudėtingasis**
Atkūrimo sąnaudos (statybos vertė): **12077 Eur**
Atkuriamoji vertė: **10745 Eur**
Atkūrimo sąnaudų (statybos vertės) ir atkuriamosios vertės nustatymo data: **2014-08-18**
Vidutinė rinkos vertė: **10745 Eur**
Vidutinės rinkos vertės nustatymo būdas: **Atkuriamoji vertė**
Vidutinės rinkos vertės nustatymo data: **2014-08-18**
Kadastro duomenų nustatymo data: **2014-07-22**

2.124. **Kiti inžineriniai statiniai - Aikštelė**
Unikalus daikto numeris: **4400-4667-6178**
Inžinerinio statinio grupė: **Kiti inžineriniai statiniai**
Inžinerinio statinio pogrupis (paskirtis): **Kitos paskirties**
Žymėjimas plane: **b55**
Statybos pradžios metai: **2017**
Statybos pabaigos metai: **2017**
Statinio kategorija: **II grupės nesudėtingasis**
Baigtumo procentas: **100 %**
Plotas: **3664.24 kv. m**
Atkūrimo sąnaudos (statybos vertė): **157000 Eur**
Fizinio nusidėvėjimo procentas: **0 %**
Atkuriamoji vertė: **157000 Eur**
Atkūrimo sąnaudų (statybos vertės) ir atkuriamosios vertės nustatymo data: **2017-07-07**
Vidutinė rinkos vertė: **157000 Eur**
Vidutinės rinkos vertės nustatymo būdas: **Atkuriamoji vertė**
Vidutinės rinkos vertės nustatymo data: **2017-07-07**
Kadastro duomenų nustatymo data: **2017-07-07**

2.125. **Kiti inžineriniai statiniai - Aikštelė**
Unikalus daikto numeris: **4400-4667-6180**
Inžinerinio statinio grupė: **Kiti inžineriniai statiniai**
Inžinerinio statinio pogrupis (paskirtis): **Kitos paskirties**
Žymėjimas plane: **b56**
Statybos pradžios metai: **2017**
Statybos pabaigos metai: **2017**
Statinio kategorija: **II grupės nesudėtingasis**
Baigtumo procentas: **100 %**
Plotas: **407.48 kv. m**
Atkūrimo sąnaudos (statybos vertė): **23400 Eur**
Fizinio nusidėvėjimo procentas: **0 %**
Atkuriamoji vertė: **23400 Eur**
Atkūrimo sąnaudų (statybos vertės) ir atkuriamosios vertės nustatymo data: **2017-07-07**

Vidutinė rinkos vertė: **23400 Eur**
Vidutinės rinkos vertės nustatymo būdas: **Atkuriamoji vertė**
Vidutinės rinkos vertės nustatymo data: **2017-07-07**
Kadastro duomenų nustatymo data: **2017-07-07**

2.126. **Kiti inžineriniai statiniai - Aikštelė**
Unikalus daikto numeris: **4400-4667-6191**
Inžinerinio statinio grupė: **Kiti inžineriniai statiniai**
Inžinerinio statinio pogrupis (paskirtis): **Kitos paskirties**
Žymėjimas plane: **b57**
Statybos pradžios metai: **2017**
Statybos pabaigos metai: **2017**
Statinio kategorija: **II grupės nesudėtingasis**
Baigtumo procentas: **100 %**
Plotas: **145.03 kv. m**
Atkūrimo sąnaudos (statybos vertė): **2900 Eur**
Fizinio nusidėvėjimo procentas: **0 %**
Atkuriamoji vertė: **2900 Eur**
Atkūrimo sąnaudų (statybos vertės) ir atkuriamosios vertės nustatymo data: **2017-07-07**
Vidutinė rinkos vertė: **2900 Eur**
Vidutinės rinkos vertės nustatymo būdas: **Atkuriamoji vertė**
Vidutinės rinkos vertės nustatymo data: **2017-07-07**
Kadastro duomenų nustatymo data: **2017-07-07**

2.127. **Kiti inžineriniai statiniai - Aikštelė**
Unikalus daikto numeris: **4400-4667-6204**
Inžinerinio statinio grupė: **Kiti inžineriniai statiniai**
Inžinerinio statinio pogrupis (paskirtis): **Kitos paskirties**
Žymėjimas plane: **b58**
Statybos pradžios metai: **2017**
Statybos pabaigos metai: **2017**
Statinio kategorija: **II grupės nesudėtingasis**
Baigtumo procentas: **100 %**
Plotas: **109.01 kv. m**
Atkūrimo sąnaudos (statybos vertė): **2180 Eur**
Fizinio nusidėvėjimo procentas: **0 %**
Atkuriamoji vertė: **2180 Eur**
Atkūrimo sąnaudų (statybos vertės) ir atkuriamosios vertės nustatymo data: **2017-07-07**
Vidutinė rinkos vertė: **2180 Eur**
Vidutinės rinkos vertės nustatymo būdas: **Atkuriamoji vertė**
Vidutinės rinkos vertės nustatymo data: **2017-07-07**
Kadastro duomenų nustatymo data: **2017-07-07**

2.128. **Kiti inžineriniai statiniai - Aikštelė**
Unikalus daikto numeris: **4400-5520-5793**
Inžinerinio statinio grupė: **Kiti inžineriniai statiniai**
Inžinerinio statinio pogrupis (paskirtis): **Kitos paskirties**
Žymėjimas plane: **b65**
Statybos pradžios metai: **2019**
Statybos pabaigos metai: **2020**
Statinio kategorija: **II grupės nesudėtingasis**
Baigtumo procentas: **100 %**
Plotas: **369.37 kv. m**
Medžiaga: **Betono trinkelės**
Atkūrimo sąnaudos (statybos vertė): **28600 Eur**
Fizinio nusidėvėjimo procentas: **0 %**
Atkuriamoji vertė: **28600 Eur**
Atkūrimo sąnaudų (statybos vertės) ir atkuriamosios vertės nustatymo data: **2020-09-11**
Vidutinė rinkos vertė: **28600 Eur**
Vidutinės rinkos vertės nustatymo būdas: **Atkuriamoji vertė**
Vidutinės rinkos vertės nustatymo data: **2020-09-11**
Kadastro duomenų nustatymo data: **2020-09-11**

2.129. **Kiti inžineriniai statiniai - Aikštelė**
Unikalus daikto numeris: **4400-5520-5817**
Inžinerinio statinio grupė: **Kiti inžineriniai statiniai**
Inžinerinio statinio pogrupis (paskirtis): **Kitos paskirties**
Žymėjimas plane: **b66**
Statybos pradžios metai: **2019**
Statybos pabaigos metai: **2020**
Statinio kategorija: **II grupės nesudėtingasis**
Baigtumo procentas: **100 %**
Plotas: **323.56 kv. m**
Medžiaga: **Asfaltas**
Atkūrimo sąnaudos (statybos vertė): **24200 Eur**
Fizinio nusidėvėjimo procentas: **0 %**
Atkuriamoji vertė: **24200 Eur**
Atkūrimo sąnaudų (statybos vertės) ir atkuriamosios vertės nustatymo data: **2020-09-11**
Vidutinė rinkos vertė: **24200 Eur**
Vidutinės rinkos vertės nustatymo būdas: **Atkuriamoji vertė**
Vidutinės rinkos vertės nustatymo data: **2020-09-11**
Kadastro duomenų nustatymo data: **2020-09-11**

2.130. **Kiti inžineriniai statiniai - Aikštelė**
Unikalus daikto numeris: **4400-5520-5828**
Inžinerinio statinio grupė: **Kiti inžineriniai statiniai**
Inžinerinio statinio pogrupis (paskirtis): **Kitos paskirties**
Žymėjimas plane: **b67**
Statybos pradžios metai: **2019**
Statybos pabaigos metai: **2020**
Statinio kategorija: **I grupės nesudėtingasis**
Baigtumo procentas: **100 %**
Plotas: **24.25 kv. m**
Medžiaga: **Asfaltas**
Atkūrimo sąnaudos (statybos vertė): **1810 Eur**
Fizinio nusidėvėjimo procentas: **0 %**
Atkuriamoji vertė: **1810 Eur**
Atkūrimo sąnaudų (statybos vertės) ir atkuriamosios vertės nustatymo data: **2020-09-11**
Vidutinė rinkos vertė: **363 Eur**
Vidutinės rinkos vertės nustatymo būdas: **Atkuriamoji vertė**
Vidutinės rinkos vertės nustatymo data: **2020-09-11**
Kadastro duomenų nustatymo data: **2020-09-11**

2.131. **Kiti inžineriniai statiniai - Tvora**
Aprašymas / pastabos: **(Tv1 1525,17 m, Tv2 5,65 m, Tv3 6,17 m, Tv4 5,96 m, Tv5 4,51 m)**
Unikalus daikto numeris: **4400-3524-7518**
Inžinerinio statinio grupė: **Kiti inžineriniai statiniai**
Inžinerinio statinio pogrupis (paskirtis): **Kitos paskirties**
Žymėjimas plane: **Tv1**
Statybos pradžios metai: **2013**
Statybos pabaigos metai: **2015**
Statinio kategorija: **II grupės nesudėtingasis**
Baigtumo procentas: **100 %**
Aukštis: **2.50 m**
Medžiaga: **Vielos tinklas**
Atkūrimo sąnaudos (statybos vertė): **125000 Eur**
Fizinio nusidėvėjimo procentas: **0 %**
Atkuriamoji vertė: **125000 Eur**
Atkūrimo sąnaudų (statybos vertės) ir atkuriamosios vertės nustatymo data: **2015-02-20**
Vidutinė rinkos vertė: **125000 Eur**
Vidutinės rinkos vertės nustatymo būdas: **Atkuriamoji vertė**
Vidutinės rinkos vertės nustatymo data: **2015-02-20**
Kadastro duomenų nustatymo data: **2015-02-20**

2.132. **Kiti inžineriniai statiniai - Patruliavimo keliukas su aikštele**
Unikalus daikto numeris: **4400-2118-4480**
Inžinerinio statinio grupė: **Kiti inžineriniai statiniai**
Inžinerinio statinio pogrupis (paskirtis): **Kitos paskirties**
Žymėjimas plane: **ž1,A2**
Statybos pradžios metai: **2009**

Statybos pabaigos metai: **2010**
Baigtumo procentas: **100 %**
Atkūrimo sąnaudos (statybos vertė): **37940 Eur**
Fizinio nusidėvėjimo procentas: **0 %**
Atkuriamoji vertė: **37940 Eur**
Atkūrimo sąnaudų (statybos vertės) ir atkuriamosios vertės nustatymo data: **2010-12-01**
Vidutinė rinkos vertė: **10282 Eur**
Vidutinės rinkos vertės nustatymo būdas: **Atkuriamoji vertė**
Vidutinės rinkos vertės nustatymo data: **2010-12-01**
Kadastro duomenų nustatymo data: **2010-12-01**

2.133. **Kiti inžineriniai statiniai - Stoginė**
Unikalus daikto numeris: **4400-5532-9560**
Inžinerinio statinio grupė: **Kiti inžineriniai statiniai**
Inžinerinio statinio pogrupis (paskirtis): **Kitos paskirties**
Žymėjimas plane: **80l1g**
Statybos pradžios metai: **2019**
Statybos pabaigos metai: **2020**
Statinio kategorija: **II grupės nesudėtingasis**
Baigtumo procentas: **100 %**
Aukštis: **6.95 m**
Kiekis: **1 vnt.**
Plotas: **391.66 kv. m**
Medžiaga: **Metalas su karkasu**
Koordinatė X: **6196323**
Koordinatė Y: **461234**
Atkūrimo sąnaudos (statybos vertė): **71900 Eur**
Fizinio nusidėvėjimo procentas: **0 %**
Atkuriamoji vertė: **71900 Eur**
Atkūrimo sąnaudų (statybos vertės) ir atkuriamosios vertės nustatymo data: **2020-09-25**
Vidutinė rinkos vertė: **71900 Eur**
Vidutinės rinkos vertės nustatymo būdas: **Atkuriamoji vertė**
Vidutinės rinkos vertės nustatymo data: **2020-09-25**
Kadastro duomenų nustatymo data: **2020-09-25**

2.134. **Kiti inžineriniai statiniai - Kiemo aikštelė**
Aprašymas / pastabos: **B37 plotas - 112,93 kv.m.; b38 plotas - 12,62 kv.m.**
Unikalus daikto numeris: **4400-2700-6697**
Inžinerinio statinio grupė: **Kiti inžineriniai statiniai**
Inžinerinio statinio pogrupis (paskirtis): **Kitos paskirties**
Žymėjimas plane: **b37-38**
Statybos pradžios metai: **2011**
Statybos pabaigos metai: **2013**
Statinio kategorija: **II grupės nesudėtingasis**
Baigtumo procentas: **100 %**
Plotas: **125.55 kv. m**
Medžiaga: **Asfaltas**
Atkūrimo sąnaudos (statybos vertė): **12100 Eur**
Fizinio nusidėvėjimo procentas: **0 %**
Atkuriamoji vertė: **12100 Eur**
Atkūrimo sąnaudų (statybos vertės) ir atkuriamosios vertės nustatymo data: **2013-07-17**
Vidutinė rinkos vertė: **12100 Eur**
Vidutinės rinkos vertės nustatymo būdas: **Atkuriamoji vertė**
Vidutinės rinkos vertės nustatymo data: **2013-07-17**
Kadastro duomenų nustatymo data: **2013-07-17**

2.135. **Kiti inžineriniai statiniai - Kiti inžineriniai statiniai**
Aprašymas / pastabos: **(b70 aikštelė - 2800,64 kv.m, b71 aikštelė - 2542,19 kv.m)**
Unikalus daikto numeris: **4400-5532-9527**
Inžinerinio statinio grupė: **Kiti inžineriniai statiniai**
Inžinerinio statinio pogrupis (paskirtis): **Kitos paskirties**
Žymėjimas plane: **b70-b71**
Statybos pradžios metai: **2019**
Statybos pabaigos metai: **2020**
Statinio kategorija: **II grupės nesudėtingasis**
Baigtumo procentas: **100 %**
Kiekis: **2 vnt.**
Plotas: **5342.83 kv. m**
Atkūrimo sąnaudos (statybos vertė): **374000 Eur**
Fizinio nusidėvėjimo procentas: **0 %**
Atkuriamoji vertė: **374000 Eur**
Atkūrimo sąnaudų (statybos vertės) ir atkuriamosios vertės nustatymo data: **2020-09-25**
Vidutinė rinkos vertė: **374000 Eur**
Vidutinės rinkos vertės nustatymo būdas: **Atkuriamoji vertė**
Vidutinės rinkos vertės nustatymo data: **2020-09-25**
Kadastro duomenų nustatymo data: **2020-09-25**

2.136. **Kiti inžineriniai statiniai - Patruliavimo keliukas su aikštele**
Unikalus daikto numeris: **4400-2118-4490**
Inžinerinio statinio grupė: **Kiti inžineriniai statiniai**
Inžinerinio statinio pogrupis (paskirtis): **Kitos paskirties**
Žymėjimas plane: **ž2,sk1,A3**
Statybos pradžios metai: **2009**
Statybos pabaigos metai: **2010**
Baigtumo procentas: **100 %**
Atkūrimo sąnaudos (statybos vertė): **63716 Eur**
Fizinio nusidėvėjimo procentas: **0 %**
Atkuriamoji vertė: **63716 Eur**
Atkūrimo sąnaudų (statybos vertės) ir atkuriamosios vertės nustatymo data: **2010-12-01**
Vidutinė rinkos vertė: **17232 Eur**
Vidutinės rinkos vertės nustatymo būdas: **Atkuriamoji vertė**
Vidutinės rinkos vertės nustatymo data: **2010-12-01**
Kadastro duomenų nustatymo data: **2010-12-01**

2.137. **Kiti inžineriniai statiniai - Kiemo statiniai**
Aprašymas / pastabos: **(betono grindinys 4230 kv.m)**
Unikalus daikto numeris: **2997-4016-3052**
Inžinerinio statinio grupė: **Kiti inžineriniai statiniai**
Inžinerinio statinio pogrupis (paskirtis): **Kitos paskirties**
Statybos pabaigos metai: **1970**
Baigtumo procentas: **100 %**
Atkūrimo sąnaudos (statybos vertė): **35920 Eur**
Fizinio nusidėvėjimo procentas: **57 %**
Atkuriamoji vertė: **15446 Eur**
Vidutinė rinkos vertė: **4634 Eur**
Vidutinės rinkos vertės nustatymo data: **1996-11-20**
Kadastro duomenų nustatymo data: **1996-11-20**

2.138. **Kiti inžineriniai statiniai - Kiemo statiniai**
Aprašymas / pastabos: **(betono grindinys 56660 kv.m., asfalto grindinys 16536 kv.m., šalygatvis 175 kv.m., tvora 1820 m) Nekilnojamasis daiktas padalintas pagal 1993-10-05 priėmimo-perdavimo aktą Nr. 252. Atidalintas nekilnojamasis daiktas įregistruotas registre Nr. 40/145036 (b1-2684,36 kv.m, b2-11331,73 kv.m, b3-25,64 kv.m, t-670,48 m); 44/208280 (b1-4230 kv.m), t-282,88 m)**
Unikalus daikto numeris: **2997-4016-3030**
Inžinerinio statinio grupė: **Kiti inžineriniai statiniai**
Inžinerinio statinio pogrupis (paskirtis): **Kitos paskirties**
Statusas: **Daiktas performuotas**
Daiktai, kilę iš šio daikto: **nekilnojamasis daiktas Nr. 2994-2001-3077**
nekilnojamasis daiktas Nr. 2994-2001-3099
nekilnojamasis daiktas Nr. 2997-0028-9082
nekilnojamasis daiktas Nr. 4400-1757-5636
nekilnojamasis daiktas Nr. 2994-2001-3088
nekilnojamasis daiktas Nr. 2994-2001-3055
nekilnojamasis daiktas Nr. 2993-6007-6040
nekilnojamasis daiktas Nr. 2997-0028-9017
nekilnojamasis daiktas Nr. 2994-2001-3066
nekilnojamasis daiktas Nr. 4400-4345-1242
nekilnojamasis daiktas Nr. 4400-1757-5588
nekilnojamasis daiktas Nr. 4400-4345-1250

nekilnojamasis daiktas Nr. 4400-4345-1230
nekilnojamasis daiktas Nr. 4400-4345-1229
nekilnojamasis daiktas Nr. 2999-4015-6233
Statybos pabaigos metai: **1970**
Baigtumo procentas: **100 %**
Atkūrimo sąnaudos (statybos vertė): **783004 Eur**
Atkuriamoji vertė: **341468 Eur**
Vidutinė rinkos vertė: **102440 Eur**
Vidutinės rinkos vertės nustatymo data: **1999-03-19**
Kadastro duomenų nustatymo data: **1996-11-20**

2.139. **Kiti inžineriniai statiniai - Tvora**
Unikalus daikto numeris: **4400-5678-5890**
Inžinerinio statinio grupė: **Kiti inžineriniai statiniai**
Inžinerinio statinio pogrupis (paskirtis): **Kitos paskirties**
Žymėjimas plane: **t**
Statusas: **Formuojamas**
Kadastro duomenų nustatymo data: **2021-06-02**

2.140. **Kiti inžineriniai statiniai - Tvora**
Unikalus daikto numeris: **4400-5847-5542**
Inžinerinio statinio grupė: **Kiti inžineriniai statiniai**
Inžinerinio statinio pogrupis (paskirtis): **Kitos paskirties**
Žymėjimas plane: **t**
Statusas: **Formuojamas**
Kadastro duomenų nustatymo data: **2022-03-18**

2.141. **Kiti inžineriniai statiniai - Tvora**
Unikalus daikto numeris: **4400-5847-5553**
Inžinerinio statinio grupė: **Kiti inžineriniai statiniai**
Inžinerinio statinio pogrupis (paskirtis): **Kitos paskirties**
Žymėjimas plane: **t**
Statusas: **Formuojamas**
Kadastro duomenų nustatymo data: **2022-03-18**

2.142. **Kiti inžineriniai statiniai - Tvora**
Unikalus daikto numeris: **4400-5848-6969**
Inžinerinio statinio grupė: **Kiti inžineriniai statiniai**
Inžinerinio statinio pogrupis (paskirtis): **Kitos paskirties**
Žymėjimas plane: **t**
Statusas: **Formuojamas**
Kadastro duomenų nustatymo data: **2022-03-21**

2.143. **Kiti inžineriniai statiniai - Tvora**
Unikalus daikto numeris: **4400-5848-6974**
Inžinerinio statinio grupė: **Kiti inžineriniai statiniai**
Inžinerinio statinio pogrupis (paskirtis): **Kitos paskirties**
Žymėjimas plane: **t**
Statusas: **Formuojamas**
Kadastro duomenų nustatymo data: **2022-03-21**

2.144. **Kiti inžineriniai statiniai - I-oji naikintuvų stovėjimo aikštelė**
Unikalus daikto numeris: **4400-2084-7654**
Inžinerinio statinio grupė: **Kiti inžineriniai statiniai**
Inžinerinio statinio pogrupis (paskirtis): **Kitos paskirties**
Žymėjimas plane: **b4**
Statusas: **Formuojamas**
Kadastro duomenų nustatymo data: **2010-09-03**

2.145. **Kiti inžineriniai statiniai - Rezervuaras**
Unikalus daikto numeris: **4400-0549-0112**
Inžinerinio statinio grupė: **Kiti inžineriniai statiniai**
Inžinerinio statinio pogrupis (paskirtis): **Kitos paskirties**
Žymėjimas plane: **c5**
Statusas: **Formuojamas**
Statybos pabaigos metai: **1955**
Baigtumo procentas: **100 %**
Atkūrimo sąnaudos (statybos vertė): **6024 Eur**
Atkuriamoji vertė: **1807 Eur**
Vidutinė rinkos vertė: **417 Eur**
Vidutinės rinkos vertės nustatymo data: **2005-03-16**
Kadastro duomenų nustatymo data: **2005-03-21**

2.146. **Kiti inžineriniai statiniai - Estakada**
Unikalus daikto numeris: **4400-0549-0075**
Inžinerinio statinio grupė: **Kiti inžineriniai statiniai**
Inžinerinio statinio pogrupis (paskirtis): **Kitos paskirties**
Žymėjimas plane: **e2**
Statusas: **Formuojamas**
Statybos pabaigos metai: **1955**
Baigtumo procentas: **100 %**
Atkūrimo sąnaudos (statybos vertė): **2468 Eur**
Fizinio nusidėvėjimo procentas: **70 %**
Atkuriamoji vertė: **741 Eur**
Vidutinė rinkos vertė: **171 Eur**
Vidutinės rinkos vertės nustatymo data: **2005-03-16**
Kadastro duomenų nustatymo data: **2005-03-21**

2.147. **Kiti inžineriniai statiniai - Tvora**
Aprašymas / pastabos: **T1-71,70kv.m**
Unikalus daikto numeris: **4400-0549-7456**
Inžinerinio statinio grupė: **Kiti inžineriniai statiniai**
Inžinerinio statinio pogrupis (paskirtis): **Kitos paskirties**
Žymėjimas plane: **t1**
Statusas: **Formuojamas**
Statybos pabaigos metai: **1969**
Baigtumo procentas: **100 %**
Atkūrimo sąnaudos (statybos vertė): **872 Eur**
Atkuriamoji vertė: **437 Eur**
Vidutinė rinkos vertė: **100 Eur**
Vidutinės rinkos vertės nustatymo data: **2005-03-16**
Kadastro duomenų nustatymo data: **2005-03-22**

2.148. **Kiti inžineriniai statiniai - Tvora**
Unikalus daikto numeris: **4400-5850-9709**
Inžinerinio statinio grupė: **Kiti inžineriniai statiniai**
Inžinerinio statinio pogrupis (paskirtis): **Kitos paskirties**
Žymėjimas plane: **33**
Statusas: **Formuojamas**
Kadastro duomenų nustatymo data: **2022-03-24**

2.149. **Kiti inžineriniai statiniai**
Unikalus daikto numeris: **4400-5980-6624**
Inžinerinio statinio grupė: **Kiti inžineriniai statiniai**
Inžinerinio statinio pogrupis (paskirtis): **Kitos paskirties**
Žymėjimas plane: **b74**
Statusas: **Formuojamas**
Kadastro duomenų nustatymo data: **2022-11-07**

2.150. **Kiti inžineriniai statiniai**
Unikalus daikto numeris: **4400-5980-6630**
Inžinerinio statinio grupė: **Kiti inžineriniai statiniai**
Inžinerinio statinio pogrupis (paskirtis): **Kitos paskirties**
Žymėjimas plane: **b75**
Statusas: **Formuojamas**
Kadastro duomenų nustatymo data: **2022-11-07**

2.151. **Kiti inžineriniai statiniai**
Unikalus daikto numeris: **4400-5980-6641**
Inžinerinio statinio grupė: **Kiti inžineriniai statiniai**
Inžinerinio statinio pogrupis (paskirtis): **Kitos paskirties**
Žymėjimas plane: **b76**
Statusas: **Formuojamas**

Kadastro duomenų nustatymo data: **2022-11-04**

2.152. **Kiti inžineriniai statiniai**
Unikalus daikto numeris: **4400-5980-6652**
Inžinerinio statinio grupė: **Kiti inžineriniai statiniai**
Inžinerinio statinio pogrupis (paskirtis): **Kitos paskirties**
Žymėjimas plane: **b77**
Statusas: **Formuojamas**
Kadastro duomenų nustatymo data: **2022-11-07**

2.153. **Kiti inžineriniai statiniai**
Unikalus daikto numeris: **4400-5980-6663**
Inžinerinio statinio grupė: **Kiti inžineriniai statiniai**
Inžinerinio statinio pogrupis (paskirtis): **Kitos paskirties**
Žymėjimas plane: **b78**
Statusas: **Formuojamas**
Kadastro duomenų nustatymo data: **2022-11-07**

2.154. **Kiti inžineriniai statiniai**
Unikalus daikto numeris: **4400-5980-6685**
Inžinerinio statinio grupė: **Kiti inžineriniai statiniai**
Inžinerinio statinio pogrupis (paskirtis): **Kitos paskirties**
Žymėjimas plane: **b79**
Statusas: **Formuojamas**
Kadastro duomenų nustatymo data: **2022-11-07**

2.155. **Kiti inžineriniai statiniai**
Unikalus daikto numeris: **4400-5980-6696**
Inžinerinio statinio grupė: **Kiti inžineriniai statiniai**
Inžinerinio statinio pogrupis (paskirtis): **Kitos paskirties**
Žymėjimas plane: **b80**
Statusas: **Formuojamas**
Kadastro duomenų nustatymo data: **2022-11-07**

2.156. **Kiti inžineriniai statiniai - Tvora**
Unikalus daikto numeris: **4400-5850-9696**
Inžinerinio statinio grupė: **Kiti inžineriniai statiniai**
Inžinerinio statinio pogrupis (paskirtis): **Kitos paskirties**
Žymėjimas plane: **t32**
Statusas: **Formuojamas**
Kadastro duomenų nustatymo data: **2022-03-24**

2.157. **Kiti inžineriniai statiniai - Lietuvos kariuomenės KOP Aviacijos bazės lėktuvų ginkluotės užtaisymo - nuginklavimo aikštelė**
Unikalus daikto numeris: **4400-1700-1962**
Inžinerinio statinio grupė: **Kiti inžineriniai statiniai**
Inžinerinio statinio pogrupis (paskirtis): **Kitos paskirties**
Statusas: **Formuojamas**
Statybos pradžios metai: **2008**
Kadastro duomenų nustatymo data: **2008-10-14**

2.158. **Kiti inžineriniai statiniai**
Unikalus daikto numeris: **4400-6509-2317**
Inžinerinio statinio grupė: **Kiti inžineriniai statiniai**
Inžinerinio statinio pogrupis (paskirtis): **Kitos paskirties**
Statusas: **Formuojamas**
Kadastro duomenų nustatymo data: **2024-10-14**

2.159. **Kiti inžineriniai statiniai**
Unikalus daikto numeris: **4400-6509-2328**
Inžinerinio statinio grupė: **Kiti inžineriniai statiniai**
Inžinerinio statinio pogrupis (paskirtis): **Kitos paskirties**
Statusas: **Formuojamas**
Kadastro duomenų nustatymo data: **2024-10-14**

2.160. **Kiti inžineriniai statiniai - Kiemo aikštelės**
Aprašymas / pastabos: **Kiemo aikštelės: b4 - 154,45 kv.m; b5 - 17000,18 kv.m; b6 - 8926,09 kv.m; b12 - 242,7 kv.m; b13 - 4015,25 kv.m. Riedėjimo takas (L) b18 - 3917,85 kv.m. Riedėjimo takas (K) b19 - 4500,02 kv.m. Riedėjimo takas (N) b20 - 5724,81 kv.m. Kiemo aikštelė b65 - 2444,21 kv.m, b66 - 484,29 kv.m.**
Unikalus daikto numeris: **4400-1757-5588**
Inžinerinio statinio grupė: **Kiti inžineriniai statiniai**
Inžinerinio statinio pogrupis (paskirtis): **Kitos paskirties**
Žymėjimas plane: **b**
Statusas: **Suformuotas padalijus daiktą**
Daikto istorinė kilmė: **Gautas padalijus daiktą, unikalus daikto numeris 2997-4016-3030**
Statybos pradžios metai: **1970**
Statybos pabaigos metai: **1970**
Rekonstravimo pradžios metai: **2016**
Rekonstravimo pabaigos metai: **2018**
Statinio kategorija: **Ypatingasis**
Baigtumo procentas: **100 %**
Plotas: **47409.85 kv. m**
Atkūrimo sąnaudos (statybos vertė): **6752000 Eur**
Fizinio nusidėvėjimo procentas: **55 %**
Atkuriamoji vertė: **2854000 Eur**
Atkūrimo sąnaudų (statybos vertės) ir atkuriamosios vertės nustatymo data: **2018-12-17**
Vidutinė rinkos vertė: **2854000 Eur**
Vidutinės rinkos vertės nustatymo būdas: **Atkuriamoji vertė**
Vidutinės rinkos vertės nustatymo data: **2018-12-17**
Kadastro duomenų nustatymo data: **2018-12-17**

2.161. **Kiti inžineriniai statiniai - Kiemo aikštelė**
Aprašymas / pastabos: **11420,75 kv.m**
Unikalus daikto numeris: **4400-2628-8548**
Inžinerinio statinio grupė: **Kiti inžineriniai statiniai**
Inžinerinio statinio pogrupis (paskirtis): **Kitos paskirties**
Žymėjimas plane: **b**
Statusas: **Suformuotas padalijus daiktą**
Daikto istorinė kilmė: **Gautas padalijus daiktą, unikalus daikto numeris 2997-0022-3499**
Statybos pradžios metai: **1970**
Statybos pabaigos metai: **1970**
Statinio kategorija: **Neypatingasis**
Baigtumo procentas: **100 %**
Atkūrimo sąnaudos (statybos vertė): **1190918 Eur**
Fizinio nusidėvėjimo procentas: **75 %**
Atkuriamoji vertė: **297729 Eur**
Atkūrimo sąnaudų (statybos vertės) ir atkuriamosios vertės nustatymo data: **2013-08-23**
Vidutinė rinkos vertė: **297729 Eur**
Vidutinės rinkos vertės nustatymo būdas: **Atkuriamoji vertė**
Vidutinės rinkos vertės nustatymo data: **2013-08-23**
Kadastro duomenų nustatymo data: **2013-08-22**

2.162. **Kiti inžineriniai statiniai - Tvora**
Aprašymas / pastabos: **T6 - 1520,03m; t2 - 41,53m; t7 - 14,72m; t8 - 176,44m; t9 - 262,45m; t10 - 541,47m**
Unikalus daikto numeris: **4400-1757-5636**
Inžinerinio statinio grupė: **Kiti inžineriniai statiniai**
Inžinerinio statinio pogrupis (paskirtis): **Kitos paskirties**
Žymėjimas plane: **t**
Statusas: **Suformuotas padalijus daiktą**
Daikto istorinė kilmė: **Gautas padalijus daiktą, unikalus daikto numeris 2997-4016-3030**
Statybos pradžios metai: **1970**
Statybos pabaigos metai: **2008**
Rekonstravimo pradžios metai: **2007**
Rekonstravimo pabaigos metai: **2008**
Baigtumo procentas: **100 %**
Atkūrimo sąnaudos (statybos vertė): **318872 Eur**
Fizinio nusidėvėjimo procentas: **31 %**
Atkuriamoji vertė: **221559 Eur**
Atkūrimo sąnaudų (statybos vertės) ir atkuriamosios vertės nustatymo data: **2008-11-17**
Vidutinė rinkos vertė: **64296 Eur**
Vidutinės rinkos vertės nustatymo būdas: **Atkuriamoji vertė**
Vidutinės rinkos vertės nustatymo data: **2008-11-17**

Kadastro duomenų nustatymo data: **2008-11-17**

2.163. **Kiti inžineriniai statiniai - Tvora**
Aprašymas / pastabos: **(t22 3319,44 m, t23 5,50 m, t24 4 m)**
Unikalus daikto numeris: **4400-2633-6201**
Inžinerinio statinio grupė: **Kiti inžineriniai statiniai**
Inžinerinio statinio pogrupis (paskirtis): **Kitos paskirties**
Žymėjimas plane: **t**
Statusas: **Suformuotas padalijus daiktą**
Daikto istorinė kilmė: **Gautas padalijus daiktą, unikalus daikto numeris 2999-7009-2037**
Statybos pradžios metai: **1997**
Statybos pabaigos metai: **1997**
Statinio kategorija: **I grupės nesudėtingasis**
Baigtumo procentas: **100 %**
Atkūrimo sąnaudos (statybos vertė): **402000 Eur**
Fizinio nusidėvėjimo procentas: **66 %**
Atkuriamoji vertė: **136000 Eur**
Atkūrimo sąnaudų (statybos vertės) ir atkuriamosios vertės nustatymo data: **2017-05-30**
Vidutinė rinkos vertė: **28800 Eur**
Vidutinės rinkos vertės nustatymo būdas: **Atkuriamoji vertė**
Vidutinės rinkos vertės nustatymo data: **2017-05-30**
Kadastro duomenų nustatymo data: **2017-05-30**

2.164. **Kiti inžineriniai statiniai - Tvora**
Aprašymas / pastabos: **(t25 3289,15 m, t30 1834,12 m, t26 4,50 m, t27 12 m, t28 41 m, t29 4 m, t31 3,60 m)**
Unikalus daikto numeris: **4400-2633-6223**
Inžinerinio statinio grupė: **Kiti inžineriniai statiniai**
Inžinerinio statinio pogrupis (paskirtis): **Kitos paskirties**
Žymėjimas plane: **t**
Statusas: **Suformuotas padalijus daiktą**
Daikto istorinė kilmė: **Gautas padalijus daiktą, unikalus daikto numeris 2999-7009-2037**
Statybos pradžios metai: **1997**
Statybos pabaigos metai: **1997**
Statinio kategorija: **I grupės nesudėtingasis**
Baigtumo procentas: **100 %**
Atkūrimo sąnaudos (statybos vertė): **534000 Eur**
Fizinio nusidėvėjimo procentas: **60 %**
Atkuriamoji vertė: **203000 Eur**
Atkūrimo sąnaudų (statybos vertės) ir atkuriamosios vertės nustatymo data: **2017-05-30**
Vidutinė rinkos vertė: **42700 Eur**
Vidutinės rinkos vertės nustatymo būdas: **Atkuriamoji vertė**
Vidutinės rinkos vertės nustatymo data: **2017-05-30**
Kadastro duomenų nustatymo data: **2017-05-30**

2.165. **Kiti inžineriniai statiniai - Tvora**
Aprašymas / pastabos: **(t10 2343,66 m, t11 1777,26 m, t12 5,50 m, t13 5,50 m, t14 5,50 m, t15 5,50 m, t16 5,50 m, t17 5,50 m, t18 40 m, t19 5 m, t20 6 m, t21 4,50 m)**
Unikalus daikto numeris: **4400-4621-2377**
Inžinerinio statinio grupė: **Kiti inžineriniai statiniai**
Inžinerinio statinio pogrupis (paskirtis): **Kitos paskirties**
Žymėjimas plane: **t**
Statusas: **Suformuotas padalijus daiktą**
Daikto istorinė kilmė: **Gautas padalijus daiktą, unikalus daikto numeris 2999-7009-2037**
Statybos pradžios metai: **1997**
Statybos pabaigos metai: **1997**
Statinio kategorija: **I grupės nesudėtingasis**
Baigtumo procentas: **100 %**
Atkūrimo sąnaudos (statybos vertė): **389000 Eur**
Fizinio nusidėvėjimo procentas: **57 %**
Atkuriamoji vertė: **160000 Eur**
Atkūrimo sąnaudų (statybos vertės) ir atkuriamosios vertės nustatymo data: **2017-05-30**
Vidutinė rinkos vertė: **33600 Eur**
Vidutinės rinkos vertės nustatymo būdas: **Atkuriamoji vertė**
Vidutinės rinkos vertės nustatymo data: **2017-05-30**
Kadastro duomenų nustatymo data: **2017-05-30**

2.166. **Kiti inžineriniai statiniai - Estakada**
Unikalus daikto numeris: **4400-2628-8615**
Inžinerinio statinio grupė: **Kiti inžineriniai statiniai**
Inžinerinio statinio pogrupis (paskirtis): **Kitos paskirties**
Žymėjimas plane: **e1**
Statusas: **Suformuotas padalijus daiktą**
Daikto istorinė kilmė: **Gautas padalijus daiktą, unikalus daikto numeris 2997-0022-3499**
Statybos pradžios metai: **1976**
Statybos pabaigos metai: **1976**
Statinio kategorija: **I grupės nesudėtingasis**
Baigtumo procentas: **100 %**
Atkūrimo sąnaudos (statybos vertė): **7994 Eur**
Fizinio nusidėvėjimo procentas: **75 %**
Atkuriamoji vertė: **2001 Eur**
Atkūrimo sąnaudų (statybos vertės) ir atkuriamosios vertės nustatymo data: **2010-12-01**
Vidutinė rinkos vertė: **542 Eur**
Vidutinės rinkos vertės nustatymo būdas: **Atkuriamoji vertė**
Vidutinės rinkos vertės nustatymo data: **2010-12-01**
Kadastro duomenų nustatymo data: **2010-12-01**

2.167. **Kiti inžineriniai statiniai - Šulinys**
Unikalus daikto numeris: **4400-2628-8559**
Inžinerinio statinio grupė: **Kiti inžineriniai statiniai**
Inžinerinio statinio pogrupis (paskirtis): **Kitos paskirties**
Žymėjimas plane: **k1**
Statusas: **Suformuotas padalijus daiktą**
Daikto istorinė kilmė: **Gautas padalijus daiktą, unikalus daikto numeris 2997-0022-3499**
Statybos pradžios metai: **1970**
Statybos pabaigos metai: **1970**
Statinio kategorija: **I grupės nesudėtingasis**
Baigtumo procentas: **100 %**
Atkūrimo sąnaudos (statybos vertė): **1034 Eur**
Fizinio nusidėvėjimo procentas: **75 %**
Atkuriamoji vertė: **258 Eur**
Atkūrimo sąnaudų (statybos vertės) ir atkuriamosios vertės nustatymo data: **2010-12-01**
Vidutinė rinkos vertė: **70 Eur**
Vidutinės rinkos vertės nustatymo būdas: **Atkuriamoji vertė**
Vidutinės rinkos vertės nustatymo data: **2010-12-01**
Kadastro duomenų nustatymo data: **2010-12-01**

2.168. **Kiti inžineriniai statiniai - Tualetas**
Unikalus daikto numeris: **4400-2628-8560**
Inžinerinio statinio grupė: **Kiti inžineriniai statiniai**
Inžinerinio statinio pogrupis (paskirtis): **Kitos paskirties**
Žymėjimas plane: **v1**
Statusas: **Suformuotas padalijus daiktą**
Daikto istorinė kilmė: **Gautas padalijus daiktą, unikalus daikto numeris 2997-0022-3499**
Statybos pradžios metai: **1970**
Statybos pabaigos metai: **1970**
Statinio kategorija: **I grupės nesudėtingasis**
Baigtumo procentas: **100 %**
Atkūrimo sąnaudos (statybos vertė): **1761 Eur**
Fizinio nusidėvėjimo procentas: **75 %**
Atkuriamoji vertė: **440 Eur**
Atkūrimo sąnaudų (statybos vertės) ir atkuriamosios vertės nustatymo data: **2010-12-01**
Vidutinė rinkos vertė: **119 Eur**
Vidutinės rinkos vertės nustatymo būdas: **Atkuriamoji vertė**
Vidutinės rinkos vertės nustatymo data: **2010-12-01**
Kadastro duomenų nustatymo data: **2010-12-01**

2.169. **Kiti inžineriniai statiniai - Kiemo aikštelė**
Aprašymas / pastabos: **11649,6 kv.m**
Unikalus daikto numeris: **4400-2628-8537**
Inžinerinio statinio grupė: **Kiti inžineriniai statiniai**

Inžinerinio statinio pogrupis (paskirtis): **Kitos paskirties**
Žymėjimas plane: **b32**
Statusas: **Suformuotas padalijus daiktą**
Daikto istorinė kilmė: **Gautas padalijus daiktą, unikalus daikto numeris 2997-0022-3499**
Statybos pradžios metai: **1976**
Statybos pabaigos metai: **1976**
Statinio kategorija: **Neypatingasis**
Baigtumo procentas: **100 %**
Atkūrimo sąnaudos (statybos vertė): **735635 Eur**
Fizinio nusidėvėjimo procentas: **75 %**
Atkuriamoji vertė: **183909 Eur**
Atkūrimo sąnaudų (statybos vertės) ir atkuriamosios vertės nustatymo data: **2010-12-01**
Vidutinė rinkos vertė: **49525 Eur**
Vidutinės rinkos vertės nustatymo būdas: **Atkuriamoji vertė**
Vidutinės rinkos vertės nustatymo data: **2010-12-01**
Kadastro duomenų nustatymo data: **2010-12-01**

2.170. **Kiti inžineriniai statiniai - Riedėjimo takas A**
Unikalus daikto numeris: **4400-4549-3774**
Inžinerinio statinio grupė: **Kiti inžineriniai statiniai**
Inžinerinio statinio pogrupis (paskirtis): **Kitos paskirties**
Žymėjimas plane: **c52**
Statusas: **Suformuotas padalijus daiktą**
Daikto istorinė kilmė: **Gautas padalijus daiktą, unikalus daikto numeris 4400-2633-6245**
Statybos pradžios metai: **1978**
Statybos pabaigos metai: **1978**
Statinio kategorija: **Ypatingasis**
Baigtumo procentas: **100 %**
Plotas: **7220.96 kv. m**
Medžiaga: **Betonas**
Atkūrimo sąnaudos (statybos vertė): **1226000 Eur**
Fizinio nusidėvėjimo procentas: **75 %**
Atkuriamoji vertė: **306000 Eur**
Atkūrimo sąnaudų (statybos vertės) ir atkuriamosios vertės nustatymo data: **2017-04-03**
Vidutinė rinkos vertė: **306000 Eur**
Vidutinės rinkos vertės nustatymo būdas: **Atkuriamoji vertė**
Vidutinės rinkos vertės nustatymo data: **2017-04-03**
Kadastro duomenų nustatymo data: **2017-04-03**

2.171. **Kiti inžineriniai statiniai - Peronas "A"**
Unikalus daikto numeris: **4400-4549-3874**
Inžinerinio statinio grupė: **Kiti inžineriniai statiniai**
Inžinerinio statinio pogrupis (paskirtis): **Kitos paskirties**
Žymėjimas plane: **c54**
Statusas: **Suformuotas padalijus daiktą**
Daikto istorinė kilmė: **Gautas padalijus daiktą, unikalus daikto numeris 4400-2633-6245**
Statybos pradžios metai: **1978**
Statybos pabaigos metai: **1978**
Rekonstravimo pradžios metai: **2019**
Rekonstravimo pabaigos metai: **2021**
Statinio kategorija: **Ypatingasis**
Baigtumo procentas: **100 %**
Plotas: **59503.10 kv. m**
Medžiaga: **Betonas**
Danga: **Betonas**
Atkūrimo sąnaudos (statybos vertė): **12451000 Eur**
Fizinio nusidėvėjimo procentas: **75 %**
Atkuriamoji vertė: **3113000 Eur**
Atkūrimo sąnaudų (statybos vertės) ir atkuriamosios vertės nustatymo data: **2021-07-16**
Vidutinė rinkos vertė: **3113000 Eur**
Vidutinės rinkos vertės nustatymo būdas: **Atkuriamoji vertė**
Vidutinės rinkos vertės nustatymo data: **2021-07-16**
Kadastro duomenų nustatymo data: **2021-07-16**

2.172. **Kiti inžineriniai statiniai - Riedėjimo takelis M**
Aprašymas / pastabos: **B28 - 7834,47 kv.m; b29 - 1713,9 kv.m.**
Unikalus daikto numeris: **4400-4345-1230**
Inžinerinio statinio grupė: **Kiti inžineriniai statiniai**
Inžinerinio statinio pogrupis (paskirtis): **Kitos paskirties**
Žymėjimas plane: **b28, b29**
Statusas: **Suformuotas padalijus daiktą**
Daikto istorinė kilmė: **Gautas padalijus daiktą, unikalus daikto numeris 2997-4016-3030**
Statybos pradžios metai: **1970**
Statybos pabaigos metai: **1970**
Statinio kategorija: **Ypatingasis**
Baigtumo procentas: **100 %**
Atkūrimo sąnaudos (statybos vertė): **1066000 Eur**
Fizinio nusidėvėjimo procentas: **75 %**
Atkuriamoji vertė: **267000 Eur**
Atkūrimo sąnaudų (statybos vertės) ir atkuriamosios vertės nustatymo data: **2016-09-23**
Vidutinė rinkos vertė: **267000 Eur**
Vidutinės rinkos vertės nustatymo būdas: **Atkuriamoji vertė**
Vidutinės rinkos vertės nustatymo data: **2016-09-23**
Kadastro duomenų nustatymo data: **2016-09-23**

2.173. **Kiti inžineriniai statiniai - Oro uosto takai**
Unikalus daikto numeris: **4400-5706-1937**
Inžinerinio statinio grupė: **Kiti inžineriniai statiniai**
Inžinerinio statinio pogrupis (paskirtis): **Kitos paskirties**
Žymėjimas plane: **c1-1,A1-1;**
Statusas: **Suformuotas padalijus daiktą**
Daikto istorinė kilmė: **Gautas padalijus daiktą, unikalus daikto numeris 4400-4602-3336**
Statybos pradžios metai: **1978**
Statybos pabaigos metai: **1978**
Rekonstravimo pradžios metai: **2019**
Rekonstravimo pabaigos metai: **2021**
Statinio kategorija: **Ypatingasis**
Baigtumo procentas: **100 %**
Plotas: **9325.84 kv. m**
Medžiaga: **Asfaltas**
Danga: **Asfaltbetonis**
Atkūrimo sąnaudos (statybos vertė): **1104000 Eur**
Fizinio nusidėvėjimo procentas: **75 %**
Atkuriamoji vertė: **276000 Eur**
Atkūrimo sąnaudų (statybos vertės) ir atkuriamosios vertės nustatymo data: **2021-07-16**
Vidutinė rinkos vertė: **276000 Eur**
Vidutinės rinkos vertės nustatymo būdas: **Atkuriamoji vertė**
Vidutinės rinkos vertės nustatymo data: **2021-07-16**
Kadastro duomenų nustatymo data: **2021-07-16**

2.174. **Kiti inžineriniai statiniai - Oro uosto takai**
Unikalus daikto numeris: **4400-5706-1948**
Inžinerinio statinio grupė: **Kiti inžineriniai statiniai**
Inžinerinio statinio pogrupis (paskirtis): **Kitos paskirties**
Žymėjimas plane: **c1-50,A1,v**
Statusas: **Suformuotas padalijus daiktą**
Daikto istorinė kilmė: **Gautas padalijus daiktą, unikalus daikto numeris 4400-4602-3336**
Statybos pradžios metai: **1978**
Statybos pabaigos metai: **1978**
Rekonstravimo pradžios metai: **2019**
Rekonstravimo pabaigos metai: **2021**
Statinio kategorija: **Ypatingasis**
Baigtumo procentas: **100 %**
Plotas: **595360.07 kv. m**
Atkūrimo sąnaudos (statybos vertė): **82556000 Eur**
Atkuriamoji vertė: **20866000 Eur**
Atkūrimo sąnaudų (statybos vertės) ir atkuriamosios vertės nustatymo data: **2021-07-16**
Vidutinė rinkos vertė: **20866000 Eur**
Vidutinės rinkos vertės nustatymo būdas: **Atkuriamoji vertė**

Vidutinės rinkos vertės nustatymo data: **2021-07-16**
Kadastro duomenų nustatymo data: **2021-07-16**

2.175. **Kiti inžineriniai statiniai - Tvora**
Unikalus daikto numeris: **4400-2628-8491**
Inžinerinio statinio grupė: **Kiti inžineriniai statiniai**
Inžinerinio statinio pogrupis (paskirtis): **Kitos paskirties**
Žymėjimas plane: **t4,5,6,7,8**
Statusas: **Suformuotas padalijus daiktą**
Daikto istorinė kilmė: **Gautas padalijus daiktą, unikalus daikto numeris 2997-0022-3499**
Statybos pradžios metai: **1976**
Statybos pabaigos metai: **1976**
Statinio kategorija: **II grupės nesudėtingasis**
Baigtumo procentas: **100 %**
Atkūrimo sąnaudos (statybos vertė): **72405 Eur**
Fizinio nusidėvėjimo procentas: **75 %**
Atkuriamoji vertė: **18072 Eur**
Atkūrimo sąnaudų (statybos vertės) ir atkuriamosios vertės nustatymo data: **2010-12-01**
Vidutinė rinkos vertė: **4895 Eur**
Vidutinės rinkos vertės nustatymo būdas: **Atkuriamoji vertė**
Vidutinės rinkos vertės nustatymo data: **2010-12-01**
Kadastro duomenų nustatymo data: **2010-12-01**

2.176. **Kelias - Privažiavimo kelias Aerouosto g. 101, Šiaulių m.**
Unikalus daikto numeris: **4400-2695-3451**
Inžinerinio statinio grupė: **Susisiekimo komunikacijų statiniai**
Inžinerinio statinio pogrupis (paskirtis): **Kelių**
Žymėjimas plane: **KE**
Statybos pradžios metai: **2013**
Statybos pabaigos metai: **2013**
Statinio kategorija: **I grupės nesudėtingasis**
Baigtumo procentas: **100 %**
Ilgis: **0.262 km**
Danga: **Asfaltbetonis**
Kelio reikšmė: **Vietinės**
Kelio kategorija: **III**
Eismo juostų skaičius: **Dvi**
Atkūrimo sąnaudos (statybos vertė): **44312 Eur**
Fizinio nusidėvėjimo procentas: **20 %**
Atkuriamoji vertė: **35623 Eur**
Atkūrimo sąnaudų (statybos vertės) ir atkuriamosios vertės nustatymo data: **2013-07-03**
Vidutinė rinkos vertė: **35623 Eur**
Vidutinės rinkos vertės nustatymo būdas: **Atkuriamoji vertė**
Vidutinės rinkos vertės nustatymo data: **2013-07-03**
Kadastro duomenų nustatymo data: **2013-07-03**

2.177. **Kelias - Priešgaisrinis kelias**
Aprašymas / pastabos: **Kelio ilgis 0,28094 km**
Unikalus daikto numeris: **4400-3524-7464**
Inžinerinio statinio grupė: **Susisiekimo komunikacijų statiniai**
Inžinerinio statinio pogrupis (paskirtis): **Kelių**
Žymėjimas plane: **KE**
Statybos pabaigos metai: **2015**
Statinio kategorija: **I grupės nesudėtingasis**
Baigtumo procentas: **100 %**
Ilgis: **0.2809 km**
Plotas: **1540.28 kv. m**
Danga: **Žvyras**
Kelio reikšmė: **Vietinės**
Kelio kategorija: **III**
Eismo juostų skaičius: **Viena**
Atkūrimo sąnaudos (statybos vertė): **16500 Eur**
Fizinio nusidėvėjimo procentas: **0 %**
Atkuriamoji vertė: **16500 Eur**
Atkūrimo sąnaudų (statybos vertės) ir atkuriamosios vertės nustatymo data: **2015-02-20**
Vidutinė rinkos vertė: **16500 Eur**
Vidutinės rinkos vertės nustatymo būdas: **Atkuriamoji vertė**
Vidutinės rinkos vertės nustatymo data: **2015-02-20**
Kadastro duomenų nustatymo data: **2015-02-20**

2.178. **Kelias - Kelias tarp pagrindinio ir atsarginio kilimo takų**
Unikalus daikto numeris: **4400-4845-8980**
Inžinerinio statinio grupė: **Susisiekimo komunikacijų statiniai**
Inžinerinio statinio pogrupis (paskirtis): **Kelių**
Žymėjimas plane: **c55**
Statybos pabaigos metai: **2017**
Statinio kategorija: **Ypatingasis**
Baigtumo procentas: **100 %**
Ilgis: **0.189 km**
Danga: **Asfaltbetonis**
Kelio reikšmė: **Vietinės**
Kelio kategorija: **I**
Eismo juostų skaičius: **Dvi**
Atkūrimo sąnaudos (statybos vertė): **46200 Eur**
Fizinio nusidėvėjimo procentas: **0 %**
Atkuriamoji vertė: **46200 Eur**
Atkūrimo sąnaudų (statybos vertės) ir atkuriamosios vertės nustatymo data: **2017-11-28**
Vidutinė rinkos vertė: **46200 Eur**
Vidutinės rinkos vertės nustatymo būdas: **Atkuriamoji vertė**
Vidutinės rinkos vertės nustatymo data: **2017-11-28**
Kadastro duomenų nustatymo data: **2017-11-28**

2.179. **Kelias - Perimetrinis kelias**
Unikalus daikto numeris: **4400-4859-0330**
Inžinerinio statinio grupė: **Susisiekimo komunikacijų statiniai**
Inžinerinio statinio pogrupis (paskirtis): **Kelių**
Žymėjimas plane: **c56**
Statybos pabaigos metai: **2017**
Statinio kategorija: **Ypatingasis**
Baigtumo procentas: **100 %**
Ilgis: **0.539 km**
Danga: **Asfaltbetonis**
Kelio reikšmė: **Vietinės**
Kelio kategorija: **I**
Eismo juostų skaičius: **Dvi**
Atkūrimo sąnaudos (statybos vertė): **132000 Eur**
Fizinio nusidėvėjimo procentas: **0 %**
Atkuriamoji vertė: **132000 Eur**
Atkūrimo sąnaudų (statybos vertės) ir atkuriamosios vertės nustatymo data: **2017-12-04**
Vidutinė rinkos vertė: **132000 Eur**
Vidutinės rinkos vertės nustatymo būdas: **Atkuriamoji vertė**
Vidutinės rinkos vertės nustatymo data: **2017-12-04**
Kadastro duomenų nustatymo data: **2017-12-04**

2.180. **Kelias - Patruliavimo-gaisrinis kelias**
Unikalus daikto numeris: **4400-5687-3462**
Inžinerinio statinio grupė: **Susisiekimo komunikacijų statiniai**
Inžinerinio statinio pogrupis (paskirtis): **Kelių**
Žymėjimas plane: **KE1**
Statybos pradžios metai: **2019**
Statybos pabaigos metai: **2021**
Statinio kategorija: **II grupės nesudėtingasis**
Baigtumo procentas: **100 %**
Ilgis: **0.03 km**
Danga: **Asfaltbetonis**
Kelio reikšmė: **Vietinės**
Kelio kategorija: **IIIv**
Eismo juostų skaičius: **Viena**
Atkūrimo sąnaudos (statybos vertė): **6060 Eur**

Atkuriamoji vertė: **6060 Eur**
Atkūrimo sąnaudų (statybos vertės) ir atkuriamosios vertės nustatymo data: **2021-06-09**
Vidutinė rinkos vertė: **6060 Eur**
Vidutinės rinkos vertės nustatymo būdas: **Atkuriamoji vertė**
Vidutinės rinkos vertės nustatymo data: **2021-06-09**
Kadastro duomenų nustatymo data: **2021-06-09**

2.181. **Kelias (gatvė) - Vietinės reikšmės gatvė**
Unikalus daikto numeris: **4400-5649-5179**
Inžinerinio statinio grupė: **Susisiekimo komunikacijų statiniai**
Inžinerinio statinio pogrupis (paskirtis): **Gatvių**
Žymėjimas plane: **1g**
Statusas: **Formuojamas**
Kadastro duomenų nustatymo data: **2021-04-19**

2.182. **Dujų tinklai - Antžeminis vidutinio slėgio dujotiekio vamzdynas**
Aprašymas / pastabos: **Statinio kategorija - neypatingas**
Unikalus daikto numeris: **4400-2940-4173**
Inžinerinio statinio grupė: **Inžineriniai tinklai**
Inžinerinio statinio pogrupis (paskirtis): **Dujų tinklų**
Žymėjimas plane: **D**
Statybos pradžios metai: **2011**
Statybos pabaigos metai: **2014**
Baigtumo procentas: **100 %**
Ilgis: **177.82 m**
Medžiaga: **Plienas**
Dujotiekio linijos reikšmė: **Skirstomoji (kvartalinė)**
Atkūrimo sąnaudos (statybos vertė): **4286 Eur**
Atkuriamoji vertė: **4286 Eur**
Atkūrimo sąnaudų (statybos vertės) ir atkuriamosios vertės nustatymo data: **2014-02-07**
Vidutinė rinkos vertė: **4286 Eur**
Vidutinės rinkos vertės nustatymo būdas: **Atkuriamoji vertė**
Vidutinės rinkos vertės nustatymo data: **2014-02-07**
Kadastro duomenų nustatymo data: **2014-02-07**

2.183. **Vandentiekio tinklai - Vandentiekis**
Aprašymas / pastabos: **Statinio kategorija - I grupės nesudėtingas.**
Unikalus daikto numeris: **4400-2742-9612**
Inžinerinio statinio grupė: **Inžineriniai tinklai**
Inžinerinio statinio pogrupis (paskirtis): **Vandentiekio tinklų**
Žymėjimas plane: **V**
Statybos pradžios metai: **2012**
Statybos pabaigos metai: **2013**
Baigtumo procentas: **100 %**
Ilgis: **70.76 m**
Medžiaga: **Polietilenas**
Vandentiekio linijos reikšmė: **Įvadinė**
Atkūrimo sąnaudos (statybos vertė): **2520 Eur**
Atkuriamoji vertė: **2520 Eur**
Atkūrimo sąnaudų (statybos vertės) ir atkuriamosios vertės nustatymo data: **2013-08-22**
Vidutinė rinkos vertė: **2520 Eur**
Vidutinės rinkos vertės nustatymo būdas: **Atkuriamoji vertė**
Vidutinės rinkos vertės nustatymo data: **2013-08-22**
Kadastro duomenų nustatymo data: **2013-08-22**

2.184. **Vandentiekio tinklai - Vandentiekio įvadas**
Unikalus daikto numeris: **4400-3158-4711**
Inžinerinio statinio grupė: **Inžineriniai tinklai**
Inžinerinio statinio pogrupis (paskirtis): **Vandentiekio tinklų**
Žymėjimas plane: **V**
Statybos pradžios metai: **2009**
Statybos pabaigos metai: **2010**
Statinio kategorija: **II grupės nesudėtingasis**
Baigtumo procentas: **100 %**
Ilgis: **12.37 m**
Medžiaga: **Polietilenas**
Vandentiekio linijos reikšmė: **Įvadinė**
Atkūrimo sąnaudos (statybos vertė): **752 Eur**
Atkuriamoji vertė: **632 Eur**
Atkūrimo sąnaudų (statybos vertės) ir atkuriamosios vertės nustatymo data: **2014-12-24**
Vidutinė rinkos vertė: **632 Eur**
Vidutinės rinkos vertės nustatymo būdas: **Atkuriamoji vertė**
Vidutinės rinkos vertės nustatymo data: **2014-12-24**
Kadastro duomenų nustatymo data: **2014-07-22**

2.185. **Vandentiekio tinklai - Vandentiekio tinklai**
Unikalus daikto numeris: **4400-4691-1959**
Inžinerinio statinio grupė: **Inžineriniai tinklai**
Inžinerinio statinio pogrupis (paskirtis): **Vandentiekio tinklų**
Žymėjimas plane: **V**
Statybos pradžios metai: **2017**
Statybos pabaigos metai: **2017**
Statinio kategorija: **Neypatingasis**
Baigtumo procentas: **100 %**
Ilgis: **26.18 m**
Medžiaga: **Polietilenas**
Vandentiekio linijos reikšmė: **Įvadinė**
Atkūrimo sąnaudos (statybos vertė): **18000 Eur**
Atkuriamoji vertė: **18000 Eur**
Atkūrimo sąnaudų (statybos vertės) ir atkuriamosios vertės nustatymo data: **2017-07-07**
Vidutinė rinkos vertė: **18000 Eur**
Vidutinės rinkos vertės nustatymo būdas: **Atkuriamoji vertė**
Vidutinės rinkos vertės nustatymo data: **2017-07-07**
Kadastro duomenų nustatymo data: **2017-07-07**

2.186. **Vandentiekio tinklai - Vandentiekio trasa**
Unikalus daikto numeris: **4400-5222-9804**
Inžinerinio statinio grupė: **Inžineriniai tinklai**
Inžinerinio statinio pogrupis (paskirtis): **Vandentiekio tinklų**
Žymėjimas plane: **V**
Statybos pradžios metai: **2017**
Statybos pabaigos metai: **2018**
Statinio kategorija: **II grupės nesudėtingasis**
Baigtumo procentas: **100 %**
Ilgis: **104.81 m**
Medžiaga: **Polietilenas**
Vandentiekio linijos reikšmė: **Įvadinė**
Atkūrimo sąnaudos (statybos vertė): **12600 Eur**
Fizinio nusidėvėjimo procentas: **0 %**
Atkuriamoji vertė: **12600 Eur**
Atkūrimo sąnaudų (statybos vertės) ir atkuriamosios vertės nustatymo data: **2018-09-27**
Vidutinė rinkos vertė: **12600 Eur**
Vidutinės rinkos vertės nustatymo būdas: **Atkuriamoji vertė**
Vidutinės rinkos vertės nustatymo data: **2018-09-27**
Kadastro duomenų nustatymo data: **2018-09-27**

2.187. **Vandentiekio tinklai - Vandens rezervuaras**
Unikalus daikto numeris: **4400-4748-9129**
Inžinerinio statinio grupė: **Inžineriniai tinklai**
Inžinerinio statinio pogrupis (paskirtis): **Vandentiekio tinklų**
Žymėjimas plane: **R2**
Statybos pradžios metai: **2017**
Statybos pabaigos metai: **2017**
Statinio kategorija: **II grupės nesudėtingasis**
Baigtumo procentas: **100 %**
Tūris: **30 kub. m**
Medžiaga: **Polietilenas**
Atkūrimo sąnaudos (statybos vertė): **14900 Eur**
Atkuriamoji vertė: **14900 Eur**
Atkūrimo sąnaudų (statybos vertės) ir atkuriamosios vertės nustatymo data: **2017-07-07**

Vidutinė rinkos vertė: **14900 Eur**
Vidutinės rinkos vertės nustatymo būdas: **Atkuriamoji vertė**
Vidutinės rinkos vertės nustatymo data: **2017-07-07**
Kadastro duomenų nustatymo data: **2017-07-07**

2.188. **Vandentiekio tinklai - Vandens rezervuaras**
Unikalus daikto numeris: **4400-4748-9130**
Inžinerinio statinio grupė: **Inžineriniai tinklai**
Inžinerinio statinio pogrupis (paskirtis): **Vandentiekio tinklų**
Žymėjimas plane: **R3**
Statybos pradžios metai: **2017**
Statybos pabaigos metai: **2017**
Statinio kategorija: **Neypatingasis**
Baigtumo procentas: **100 %**
Tūris: **110 kub. m**
Kiekis: **1 vnt.**
Medžiaga: **Polietilenas**
Atkūrimo sąnaudos (statybos vertė): **36300 Eur**
Fizinio nusidėvėjimo procentas: **0 %**
Atkuriamoji vertė: **36300 Eur**
Atkūrimo sąnaudų (statybos vertės) ir atkuriamosios vertės nustatymo data: **2017-07-07**
Vidutinė rinkos vertė: **36300 Eur**
Vidutinės rinkos vertės nustatymo būdas: **Atkuriamoji vertė**
Vidutinės rinkos vertės nustatymo data: **2017-07-07**
Kadastro duomenų nustatymo data: **2017-07-07**

2.189. **Vandentiekio tinklai - Priešgaistinis rezervuaras**
Unikalus daikto numeris: **4400-4748-9118**
Inžinerinio statinio grupė: **Inžineriniai tinklai**
Inžinerinio statinio pogrupis (paskirtis): **Vandentiekio tinklų**
Žymėjimas plane: **R4**
Statybos pradžios metai: **2017**
Statybos pabaigos metai: **2017**
Statinio kategorija: **Neypatingasis**
Baigtumo procentas: **100 %**
Tūris: **110 kub. m**
Kiekis: **1 vnt.**
Medžiaga: **Polietilenas**
Atkūrimo sąnaudos (statybos vertė): **36300 Eur**
Fizinio nusidėvėjimo procentas: **0 %**
Atkuriamoji vertė: **36300 Eur**
Atkūrimo sąnaudų (statybos vertės) ir atkuriamosios vertės nustatymo data: **2017-07-07**
Vidutinė rinkos vertė: **36300 Eur**
Vidutinės rinkos vertės nustatymo būdas: **Atkuriamoji vertė**
Vidutinės rinkos vertės nustatymo data: **2017-07-07**
Kadastro duomenų nustatymo data: **2017-07-07**

2.190. **Vandentiekio tinklai - Priešgaisrinis vandentiekis su rezervuaru**
Unikalus daikto numeris: **4400-3524-7953**
Inžinerinio statinio grupė: **Inžineriniai tinklai**
Inžinerinio statinio pogrupis (paskirtis): **Vandentiekio tinklų**
Žymėjimas plane: **VP**
Statybos pradžios metai: **2013**
Statybos pabaigos metai: **2015**
Statinio kategorija: **Neypatingasis**
Baigtumo procentas: **100 %**
Ilgis: **151.69 m**
Medžiaga: **Polivinilchloridas**
Vandentiekio linijos reikšmė: **Gaisrinė**
Atkūrimo sąnaudos (statybos vertė): **59900 Eur**
Atkuriamoji vertė: **59900 Eur**
Atkūrimo sąnaudų (statybos vertės) ir atkuriamosios vertės nustatymo data: **2015-02-20**
Vidutinė rinkos vertė: **59900 Eur**
Vidutinės rinkos vertės nustatymo būdas: **Atkuriamoji vertė**
Vidutinės rinkos vertės nustatymo data: **2015-02-20**
Kadastro duomenų nustatymo data: **2015-02-20**

2.191. **Vandentiekio tinklai - Vandentiekis**
Aprašymas / pastabos: **Statinio kategorija - II grupės nesudėtingas**
Unikalus daikto numeris: **4400-2742-9609**
Inžinerinio statinio grupė: **Inžineriniai tinklai**
Inžinerinio statinio pogrupis (paskirtis): **Vandentiekio tinklų**
Žymėjimas plane: **V1**
Statybos pradžios metai: **2012**
Statybos pabaigos metai: **2013**
Baigtumo procentas: **100 %**
Ilgis: **53.37 m**
Medžiaga: **Polietilenas**
Vandentiekio linijos reikšmė: **Įvadinė**
Atkūrimo sąnaudos (statybos vertė): **2876 Eur**
Atkuriamoji vertė: **2876 Eur**
Atkūrimo sąnaudų (statybos vertės) ir atkuriamosios vertės nustatymo data: **2013-08-22**
Vidutinė rinkos vertė: **2876 Eur**
Vidutinės rinkos vertės nustatymo būdas: **Atkuriamoji vertė**
Vidutinės rinkos vertės nustatymo data: **2013-08-22**
Kadastro duomenų nustatymo data: **2013-08-22**

2.192. **Vandentiekio tinklai - Vandentiekio vamzdynas**
Aprašymas / pastabos: **Statinio kategorija - II grupės nesudėtingas**
Unikalus daikto numeris: **4400-2943-0219**
Inžinerinio statinio grupė: **Inžineriniai tinklai**
Inžinerinio statinio pogrupis (paskirtis): **Vandentiekio tinklų**
Žymėjimas plane: **V1**
Statybos pradžios metai: **2011**
Statybos pabaigos metai: **2014**
Baigtumo procentas: **100 %**
Ilgis: **21.28 m**
Medžiaga: **Polietilenas**
Vandentiekio linijos reikšmė: **Įvadinė**
Atkūrimo sąnaudos (statybos vertė): **2108 Eur**
Atkuriamoji vertė: **2108 Eur**
Atkūrimo sąnaudų (statybos vertės) ir atkuriamosios vertės nustatymo data: **2014-02-07**
Vidutinė rinkos vertė: **2108 Eur**
Vidutinės rinkos vertės nustatymo būdas: **Atkuriamoji vertė**
Vidutinės rinkos vertės nustatymo data: **2014-02-07**
Kadastro duomenų nustatymo data: **2014-02-07**

2.193. **Vandentiekio tinklai - Vandentiekio tinklai**
Unikalus daikto numeris: **4400-4441-7065**
Inžinerinio statinio grupė: **Inžineriniai tinklai**
Inžinerinio statinio pogrupis (paskirtis): **Vandentiekio tinklų**
Žymėjimas plane: **V1**
Statybos pradžios metai: **2016**
Statybos pabaigos metai: **2017**
Statinio kategorija: **II grupės nesudėtingasis**
Baigtumo procentas: **100 %**
Ilgis: **27.00 m**
Gylis: **1.7 m**
Medžiaga: **Polietilenas**
Vandentiekio linijos reikšmė: **Įvadinė**
Kadastro duomenų nustatymo data: **2017-09-13**

2.194. **Vandentiekio tinklai - Vandentiekio vamzdynas**
Aprašymas / pastabos: **Statinio kategorija - II grupės nesudėtingas**
Unikalus daikto numeris: **4400-2932-1313**
Inžinerinio statinio grupė: **Inžineriniai tinklai**
Inžinerinio statinio pogrupis (paskirtis): **Vandentiekio tinklų**
Žymėjimas plane: **V2**
Statybos pradžios metai: **2011**
Statybos pabaigos metai: **2014**

Baigtumo procentas: **100 %**
Ilgis: **21.28 m**
Medžiaga: **Polietilenas**
Vandentiekio linijos reikšmė: **Įvadinė**
Atkūrimo sąnaudos (statybos vertė): **2108 Eur**
Atkuriamoji vertė: **2108 Eur**
Atkūrimo sąnaudų (statybos vertės) ir atkuriamosios vertės nustatymo data: **2014-02-07**
Vidutinė rinkos vertė: **2108 Eur**
Vidutinės rinkos vertės nustatymo būdas: **Atkuriamoji vertė**
Vidutinės rinkos vertės nustatymo data: **2014-02-07**
Kadastro duomenų nustatymo data: **2014-02-07**

2.195. **Vandentiekio tinklai - Vandentiekio trasa**
Unikalus daikto numeris: **4400-4979-3806**
Inžinerinio statinio grupė: **Inžineriniai tinklai**
Inžinerinio statinio pogrupis (paskirtis): **Vandentiekio tinklų**
Žymėjimas plane: **V3**
Statybos pradžios metai: **2016**
Statybos pabaigos metai: **2017**
Statinio kategorija: **Neypatingasis**
Baigtumo procentas: **100 %**
Ilgis: **136.03 m**
Medžiaga: **Polietilenas**
Kadastro duomenų nustatymo data: **2017-09-13**

2.196. **Vandentiekio tinklai - Vandentiekio trasa**
Unikalus daikto numeris: **4400-5520-5917**
Inžinerinio statinio grupė: **Inžineriniai tinklai**
Inžinerinio statinio pogrupis (paskirtis): **Vandentiekio tinklų**
Žymėjimas plane: **V4**
Statybos pradžios metai: **2019**
Statybos pabaigos metai: **2020**
Statinio kategorija: **Neypatingasis**
Baigtumo procentas: **100 %**
Ilgis: **63.37 m**
Tūris: **84 kub. m**
Vandentiekio linijos reikšmė: **Skirstomoji (kvartalinė)**
Atkūrimo sąnaudos (statybos vertė): **34400 Eur**
Atkuriamoji vertė: **34400 Eur**
Atkūrimo sąnaudų (statybos vertės) ir atkuriamosios vertės nustatymo data: **2020-09-11**
Vidutinė rinkos vertė: **34400 Eur**
Vidutinės rinkos vertės nustatymo būdas: **Atkuriamoji vertė**
Vidutinės rinkos vertės nustatymo data: **2020-09-11**
Kadastro duomenų nustatymo data: **2020-09-11**

2.197. **Vandentiekio tinklai - Vandentiekio tinklai**
Unikalus daikto numeris: **4400-5649-5213**
Inžinerinio statinio grupė: **Inžineriniai tinklai**
Inžinerinio statinio pogrupis (paskirtis): **Vandentiekio tinklų**
Žymėjimas plane: **V5**
Statybos pradžios metai: **2016**
Statybos pabaigos metai: **2021**
Statinio kategorija: **Neypatingasis**
Baigtumo procentas: **100 %**
Ilgis: **30.17 m**
Tūris: **280 kub. m**
Medžiaga: **Polietilenas**
Vandentiekio linijos reikšmė: **Gaisrinė**
Atkūrimo sąnaudos (statybos vertė): **48400 Eur**
Atkuriamoji vertė: **48400 Eur**
Atkūrimo sąnaudų (statybos vertės) ir atkuriamosios vertės nustatymo data: **2021-08-02**
Vidutinė rinkos vertė: **48400 Eur**
Vidutinės rinkos vertės nustatymo būdas: **Atkuriamoji vertė**
Vidutinės rinkos vertės nustatymo data: **2021-08-02**
Kadastro duomenų nustatymo data: **2021-08-02**

2.198. **Vandentiekio tinklai - Vandentiekio tinklai**
Unikalus daikto numeris: **4400-5746-7768**
Inžinerinio statinio grupė: **Inžineriniai tinklai**
Inžinerinio statinio pogrupis (paskirtis): **Vandentiekio tinklų**
Žymėjimas plane: **V6**
Statybos pradžios metai: **2016**
Statybos pabaigos metai: **2021**
Statinio kategorija: **II grupės nesudėtingasis**
Baigtumo procentas: **100 %**
Ilgis: **61.15 m**
Medžiaga: **Polietilenas**
Vandentiekio linijos reikšmė: **Įvadinė**
Atkūrimo sąnaudos (statybos vertė): **4690 Eur**
Fizinio nusidėvėjimo procentas: **0 %**
Atkuriamoji vertė: **4690 Eur**
Atkūrimo sąnaudų (statybos vertės) ir atkuriamosios vertės nustatymo data: **2021-08-02**
Vidutinė rinkos vertė: **4690 Eur**
Vidutinės rinkos vertės nustatymo būdas: **Atkuriamoji vertė**
Vidutinės rinkos vertės nustatymo data: **2021-08-02**
Kadastro duomenų nustatymo data: **2021-08-02**

2.199. **Vandentiekio tinklai - Vandentiekio tinklai**
Unikalus daikto numeris: **4400-5746-7790**
Inžinerinio statinio grupė: **Inžineriniai tinklai**
Inžinerinio statinio pogrupis (paskirtis): **Vandentiekio tinklų**
Žymėjimas plane: **V7**
Statybos pradžios metai: **2016**
Statybos pabaigos metai: **2021**
Statinio kategorija: **II grupės nesudėtingasis**
Baigtumo procentas: **100 %**
Ilgis: **24.98 m**
Medžiaga: **Polietilenas**
Vandentiekio linijos reikšmė: **Įvadinė**
Atkūrimo sąnaudos (statybos vertė): **16300 Eur**
Atkuriamoji vertė: **16300 Eur**
Atkūrimo sąnaudų (statybos vertės) ir atkuriamosios vertės nustatymo data: **2021-08-02**
Vidutinė rinkos vertė: **16300 Eur**
Vidutinės rinkos vertės nustatymo būdas: **Atkuriamoji vertė**
Vidutinės rinkos vertės nustatymo data: **2021-08-02**
Kadastro duomenų nustatymo data: **2021-08-02**

2.200. **Vandentiekio tinklai - Vandentiekio tinklai**
Unikalus daikto numeris: **4400-4441-7054**
Inžinerinio statinio grupė: **Inžineriniai tinklai**
Inžinerinio statinio pogrupis (paskirtis): **Vandentiekio tinklų**
Žymėjimas plane: **V**
Statusas: **Formuojamas**
Kadastro duomenų nustatymo data: **2016-12-12**

2.201. **Šilumos tinklai - Šiluminiai tinklai**
Aprašymas / pastabos: **Statinio kategorija - neypatingas statinys.**
Unikalus daikto numeris: **4400-2742-9630**
Inžinerinio statinio grupė: **Inžineriniai tinklai**
Inžinerinio statinio pogrupis (paskirtis): **Šilumos tinklų**
Žymėjimas plane: **III**
Statybos pradžios metai: **2012**
Statybos pabaigos metai: **2013**
Baigtumo procentas: **100 %**
Ilgis: **1224.53 m**
Medžiaga: **Polietilenas**
Šilumos tiekimo linijos reikšmė: **Įvadinė**
Atkūrimo sąnaudos (statybos vertė): **307866 Eur**
Atkuriamoji vertė: **307866 Eur**
Atkūrimo sąnaudų (statybos vertės) ir atkuriamosios vertės nustatymo data: **2013-08-22**

Vidutinė rinkos vertė: **307866 Eur**
Vidutinės rinkos vertės nustatymo būdas: **Atkuriamoji vertė**
Vidutinės rinkos vertės nustatymo data: **2013-08-22**
Kadastro duomenų nustatymo data: **2013-08-22**

2.202. **Nuotekų šalinimo tinklai - Riedėjimo tako Nr. 10 drenažo trasa**
Aprašymas / pastabos: **Statinio kategorija - I grupės nesudėtingas statinys**
Unikalus daikto numeris: **4400-0992-8801**
Inžinerinio statinio grupė: **Inžineriniai tinklai**
Inžinerinio statinio pogrupis (paskirtis): **Nuotekų šalinimo tinklų**
Žymėjimas plane: **D**
Statybos pradžios metai: **2006**
Statybos pabaigos metai: **2006**
Baigtumo procentas: **100 %**
Ilgis: **261.08 m**
Medžiaga: **Polivinilchloridas**
Nuotekų linijos reikšmė: **Skirstomoji (kvartalinė)**
Nuotekų linijos rūšis: **Renkamoji**
Atkūrimo sąnaudos (statybos vertė): **5300 Eur**
Atkuriamoji vertė: **4084 Eur**
Atkūrimo sąnaudų (statybos vertės) ir atkuriamosios vertės nustatymo data: **2013-03-06**
Vidutinė rinkos vertė: **4084 Eur**
Vidutinės rinkos vertės nustatymo būdas: **Atkuriamoji vertė**
Vidutinės rinkos vertės nustatymo data: **2013-03-06**
Kadastro duomenų nustatymo data: **2013-03-06**

2.203. **Nuotekų šalinimo tinklai - Riedėjimo tako Nr. 7 drenažo trasa**
Aprašymas / pastabos: **Statinio kategorija - I grupės nesudėtingas statinys**
Unikalus daikto numeris: **4400-0992-9642**
Inžinerinio statinio grupė: **Inžineriniai tinklai**
Inžinerinio statinio pogrupis (paskirtis): **Nuotekų šalinimo tinklų**
Žymėjimas plane: **D**
Statybos pradžios metai: **2006**
Statybos pabaigos metai: **2006**
Baigtumo procentas: **100 %**
Ilgis: **166.37 m**
Medžiaga: **Polivinilchloridas**
Nuotekų linijos reikšmė: **Skirstomoji (kvartalinė)**
Nuotekų linijos rūšis: **Renkamoji**
Atkūrimo sąnaudos (statybos vertė): **3360 Eur**
Atkuriamoji vertė: **2598 Eur**
Atkūrimo sąnaudų (statybos vertės) ir atkuriamosios vertės nustatymo data: **2013-03-04**
Vidutinė rinkos vertė: **2598 Eur**
Vidutinės rinkos vertės nustatymo būdas: **Atkuriamoji vertė**
Vidutinės rinkos vertės nustatymo data: **2013-03-04**
Kadastro duomenų nustatymo data: **2013-03-04**

2.204. **Nuotekų šalinimo tinklai - Drenažo nuotekų trasa**
Unikalus daikto numeris: **4400-2181-8762**
Inžinerinio statinio grupė: **Inžineriniai tinklai**
Inžinerinio statinio pogrupis (paskirtis): **Nuotekų šalinimo tinklų**
Žymėjimas plane: **D**
Statybos pradžios metai: **2010**
Statybos pabaigos metai: **2011**
Baigtumo procentas: **100 %**
Ilgis: **7078.31 m**
Medžiaga: **Plastikas**
Nuotekų linijos reikšmė: **Skirstomoji (kvartalinė)**
Nuotekų linijos rūšis: **Renkamoji**
Atkūrimo sąnaudos (statybos vertė): **484000 Eur**
Atkuriamoji vertė: **470000 Eur**
Atkūrimo sąnaudų (statybos vertės) ir atkuriamosios vertės nustatymo data: **2011-05-19**
Vidutinė rinkos vertė: **470000 Eur**
Vidutinės rinkos vertės nustatymo būdas: **Atkuriamoji vertė**
Vidutinės rinkos vertės nustatymo data: **2011-05-19**
Kadastro duomenų nustatymo data: **2011-05-19**

2.205. **Nuotekų šalinimo tinklai - Drenažo nuotekų trasa**
Unikalus daikto numeris: **4400-2181-8773**
Inžinerinio statinio grupė: **Inžineriniai tinklai**
Inžinerinio statinio pogrupis (paskirtis): **Nuotekų šalinimo tinklų**
Žymėjimas plane: **D**
Statybos pradžios metai: **2010**
Statybos pabaigos metai: **2011**
Baigtumo procentas: **100 %**
Ilgis: **146.33 m**
Medžiaga: **Plastikas**
Nuotekų linijos reikšmė: **Skirstomoji (kvartalinė)**
Nuotekų linijos rūšis: **Renkamoji**
Atkūrimo sąnaudos (statybos vertė): **5180 Eur**
Atkuriamoji vertė: **5040 Eur**
Atkūrimo sąnaudų (statybos vertės) ir atkuriamosios vertės nustatymo data: **2011-05-19**
Vidutinė rinkos vertė: **5040 Eur**
Vidutinės rinkos vertės nustatymo būdas: **Atkuriamoji vertė**
Vidutinės rinkos vertės nustatymo data: **2011-05-19**
Kadastro duomenų nustatymo data: **2011-05-19**

2.206. **Nuotekų šalinimo tinklai - Drenažo nuotekų trasa**
Unikalus daikto numeris: **4400-2181-8828**
Inžinerinio statinio grupė: **Inžineriniai tinklai**
Inžinerinio statinio pogrupis (paskirtis): **Nuotekų šalinimo tinklų**
Žymėjimas plane: **D**
Statybos pradžios metai: **2010**
Statybos pabaigos metai: **2011**
Baigtumo procentas: **100 %**
Ilgis: **479.33 m**
Medžiaga: **Plastikas**
Nuotekų linijos reikšmė: **Skirstomoji (kvartalinė)**
Nuotekų linijos rūšis: **Renkamoji**
Atkūrimo sąnaudos (statybos vertė): **26900 Eur**
Atkuriamoji vertė: **26100 Eur**
Atkūrimo sąnaudų (statybos vertės) ir atkuriamosios vertės nustatymo data: **2011-05-19**
Vidutinė rinkos vertė: **26100 Eur**
Vidutinės rinkos vertės nustatymo būdas: **Atkuriamoji vertė**
Vidutinės rinkos vertės nustatymo data: **2011-05-19**
Kadastro duomenų nustatymo data: **2011-05-19**

2.207. **Nuotekų šalinimo tinklai - Drenažo nuotekų trasa**
Unikalus daikto numeris: **4400-2185-0259**
Inžinerinio statinio grupė: **Inžineriniai tinklai**
Inžinerinio statinio pogrupis (paskirtis): **Nuotekų šalinimo tinklų**
Žymėjimas plane: **D**
Statybos pabaigos metai: **2011**
Baigtumo procentas: **100 %**
Ilgis: **99.39 m**
Medžiaga: **Plastikas**
Nuotekų linijos reikšmė: **Skirstomoji (kvartalinė)**
Nuotekų linijos rūšis: **Renkamoji**
Atkūrimo sąnaudos (statybos vertė): **3500 Eur**
Atkuriamoji vertė: **3420 Eur**
Atkūrimo sąnaudų (statybos vertės) ir atkuriamosios vertės nustatymo data: **2011-05-19**
Vidutinė rinkos vertė: **3420 Eur**
Vidutinės rinkos vertės nustatymo būdas: **Atkuriamoji vertė**
Vidutinės rinkos vertės nustatymo data: **2011-05-19**
Kadastro duomenų nustatymo data: **2011-05-19**

2.208. **Nuotekų šalinimo tinklai - Drenažo nuotekų trasa**
Unikalus daikto numeris: **4400-2186-5585**
Inžinerinio statinio grupė: **Inžineriniai tinklai**
Inžinerinio statinio pogrupis (paskirtis): **Nuotekų šalinimo tinklų**

Žymėjimas plane: **D**
Statybos pradžios metai: **2010**
Statybos pabaigos metai: **2011**
Baigtumo procentas: **100 %**
Ilgis: **143.34 m**
Medžiaga: **Plastikas**
Nuotekų linijos reikšmė: **Skirstomoji (kvartalinė)**
Nuotekų linijos rūšis: **Renkamoji**
Atkūrimo sąnaudos (statybos vertė): **5070 Eur**
Atkuriamoji vertė: **4920 Eur**
Atkūrimo sąnaudų (statybos vertės) ir atkuriamosios vertės nustatymo data: **2011-05-19**
Vidutinė rinkos vertė: **4920 Eur**
Vidutinės rinkos vertės nustatymo būdas: **Atkuriamoji vertė**
Vidutinės rinkos vertės nustatymo data: **2011-05-19**
Kadastro duomenų nustatymo data: **2011-05-19**

2.209. **Nuotekų šalinimo tinklai - Drenažas**
Unikalus daikto numeris: **4400-2188-1012**
Inžinerinio statinio grupė: **Inžineriniai tinklai**
Inžinerinio statinio pogrupis (paskirtis): **Nuotekų šalinimo tinklų**
Žymėjimas plane: **D**
Statybos pradžios metai: **2010**
Statybos pabaigos metai: **2011**
Statinio kategorija: **Neypatingasis**
Baigtumo procentas: **100 %**
Ilgis: **139.71 m**
Medžiaga: **Plastikas**
Nuotekų linijos reikšmė: **Skirstomoji (kvartalinė)**
Nuotekų linijos rūšis: **Renkamoji**
Atkūrimo sąnaudos (statybos vertė): **4920 Eur**
Atkuriamoji vertė: **4780 Eur**
Atkūrimo sąnaudų (statybos vertės) ir atkuriamosios vertės nustatymo data: **2011-05-19**
Vidutinė rinkos vertė: **4780 Eur**
Vidutinės rinkos vertės nustatymo būdas: **Atkuriamoji vertė**
Vidutinės rinkos vertės nustatymo data: **2011-05-19**
Kadastro duomenų nustatymo data: **2011-05-19**

2.210. **Nuotekų šalinimo tinklai - Riedėjimo tako Nr. 7 drenažo trasa**
Aprašymas / pastabos: **Statinio kategorija - I grupės nesudėtingas statinys**
Unikalus daikto numeris: **4400-2654-1202**
Inžinerinio statinio grupė: **Inžineriniai tinklai**
Inžinerinio statinio pogrupis (paskirtis): **Nuotekų šalinimo tinklų**
Žymėjimas plane: **D**
Statybos pradžios metai: **2006**
Statybos pabaigos metai: **2006**
Baigtumo procentas: **100 %**
Ilgis: **166.63 m**
Medžiaga: **Polivinilchloridas**
Nuotekų linijos reikšmė: **Skirstomoji (kvartalinė)**
Nuotekų linijos rūšis: **Renkamoji**
Atkūrimo sąnaudos (statybos vertė): **3389 Eur**
Atkuriamoji vertė: **2601 Eur**
Atkūrimo sąnaudų (statybos vertės) ir atkuriamosios vertės nustatymo data: **2013-03-04**
Vidutinė rinkos vertė: **2601 Eur**
Vidutinės rinkos vertės nustatymo būdas: **Atkuriamoji vertė**
Vidutinės rinkos vertės nustatymo data: **2013-03-04**
Kadastro duomenų nustatymo data: **2013-03-04**

2.211. **Nuotekų šalinimo tinklai - Riedėjimo tako Nr. 10 drenažo trasa**
Aprašymas / pastabos: **Statinio kategorija - I grupės nesudėtingas statinys**
Unikalus daikto numeris: **4400-2654-1224**
Inžinerinio statinio grupė: **Inžineriniai tinklai**
Inžinerinio statinio pogrupis (paskirtis): **Nuotekų šalinimo tinklų**
Žymėjimas plane: **D**
Statybos pradžios metai: **2006**
Statybos pabaigos metai: **2006**
Baigtumo procentas: **100 %**
Ilgis: **195.42 m**
Medžiaga: **Polivinilchloridas**
Nuotekų linijos reikšmė: **Skirstomoji (kvartalinė)**
Nuotekų linijos rūšis: **Renkamoji**
Atkūrimo sąnaudos (statybos vertė): **3968 Eur**
Atkuriamoji vertė: **3041 Eur**
Atkūrimo sąnaudų (statybos vertės) ir atkuriamosios vertės nustatymo data: **2013-03-06**
Vidutinė rinkos vertė: **3041 Eur**
Vidutinės rinkos vertės nustatymo būdas: **Atkuriamoji vertė**
Vidutinės rinkos vertės nustatymo data: **2013-03-06**
Kadastro duomenų nustatymo data: **2013-03-06**

2.212. **Nuotekų šalinimo tinklai - Drenažo trasa**
Unikalus daikto numeris: **4400-5084-3838**
Inžinerinio statinio grupė: **Inžineriniai tinklai**
Inžinerinio statinio pogrupis (paskirtis): **Nuotekų šalinimo tinklų**
Žymėjimas plane: **D**
Statybos pradžios metai: **2017**
Statybos pabaigos metai: **2018**
Statinio kategorija: **Neypatingasis**
Baigtumo procentas: **100 %**
Ilgis: **235.07 m**
Medžiaga: **Polivinilchloridas**
Nuotekų linijos reikšmė: **Skirstomoji (kvartalinė)**
Nuotekų linijos rūšis: **Renkamoji**
Atkūrimo sąnaudos (statybos vertė): **22600 Eur**
Fizinio nusidėvėjimo procentas: **0 %**
Atkuriamoji vertė: **22600 Eur**
Atkūrimo sąnaudų (statybos vertės) ir atkuriamosios vertės nustatymo data: **2018-09-10**
Vidutinė rinkos vertė: **22600 Eur**
Vidutinės rinkos vertės nustatymo būdas: **Atkuriamoji vertė**
Vidutinės rinkos vertės nustatymo data: **2018-09-10**
Kadastro duomenų nustatymo data: **2018-09-10**

2.213. **Nuotekų šalinimo tinklai - Drenažo trasa**
Unikalus daikto numeris: **4400-5084-3840**
Inžinerinio statinio grupė: **Inžineriniai tinklai**
Inžinerinio statinio pogrupis (paskirtis): **Nuotekų šalinimo tinklų**
Žymėjimas plane: **D**
Statybos pradžios metai: **2017**
Statybos pabaigos metai: **2018**
Statinio kategorija: **Neypatingasis**
Baigtumo procentas: **100 %**
Ilgis: **743.66 m**
Medžiaga: **Polietilenas**
Nuotekų linijos reikšmė: **Skirstomoji (kvartalinė)**
Nuotekų linijos rūšis: **Renkamoji**
Atkūrimo sąnaudos (statybos vertė): **77700 Eur**
Fizinio nusidėvėjimo procentas: **0 %**
Atkuriamoji vertė: **77700 Eur**
Atkūrimo sąnaudų (statybos vertės) ir atkuriamosios vertės nustatymo data: **2018-09-10**
Vidutinė rinkos vertė: **77700 Eur**
Vidutinės rinkos vertės nustatymo būdas: **Atkuriamoji vertė**
Vidutinės rinkos vertės nustatymo data: **2018-09-10**
Kadastro duomenų nustatymo data: **2018-09-10**

2.214. **Nuotekų šalinimo tinklai - Drenažo trasa**
Unikalus daikto numeris: **4400-5084-3851**
Inžinerinio statinio grupė: **Inžineriniai tinklai**
Inžinerinio statinio pogrupis (paskirtis): **Nuotekų šalinimo tinklų**
Žymėjimas plane: **D**
Statybos pradžios metai: **2017**

Statybos pabaigos metai: **2018**
Statinio kategorija: **Neypatingasis**
Baigtumo procentas: **100 %**
Ilgis: **82.41 m**
Medžiaga: **Polivinilchloridas**
Nuotekų linijos reikšmė: **Skirstomoji (kvartalinė)**
Nuotekų linijos rūšis: **Renkamoji**
Atkūrimo sąnaudos (statybos vertė): **25500 Eur**
Atkuriamoji vertė: **25500 Eur**
Atkūrimo sąnaudų (statybos vertės) ir atkuriamosios vertės nustatymo data: **2018-09-10**
Vidutinė rinkos vertė: **25500 Eur**
Vidutinės rinkos vertės nustatymo būdas: **Atkuriamoji vertė**
Vidutinės rinkos vertės nustatymo data: **2018-09-10**
Kadastro duomenų nustatymo data: **2018-09-10**

2.215. **Nuotekų šalinimo tinklai - Lietaus nuotekų trasa**
Unikalus daikto numeris: **4400-4845-9112**
Inžinerinio statinio grupė: **Inžineriniai tinklai**
Inžinerinio statinio pogrupis (paskirtis): **Nuotekų šalinimo tinklų**
Žymėjimas plane: **L**
Statybos pradžios metai: **2017**
Statybos pabaigos metai: **2018**
Statinio kategorija: **Neypatingasis**
Baigtumo procentas: **100 %**
Ilgis: **15.34 m**
Tūris: **140 kub. m**
Medžiaga: **Polivinilchloridas**
Nuotekų linijos reikšmė: **Skirstomoji (kvartalinė)**
Nuotekų linijos rūšis: **Renkamoji**
Atkūrimo sąnaudos (statybos vertė): **48600 Eur**
Atkuriamoji vertė: **48600 Eur**
Atkūrimo sąnaudų (statybos vertės) ir atkuriamosios vertės nustatymo data: **2018-09-10**
Vidutinė rinkos vertė: **48600 Eur**
Vidutinės rinkos vertės nustatymo būdas: **Atkuriamoji vertė**
Vidutinės rinkos vertės nustatymo data: **2018-09-10**
Kadastro duomenų nustatymo data: **2018-09-10**

2.216. **Nuotekų šalinimo tinklai - Lietaus nuotekų trasa**
Unikalus daikto numeris: **4400-5149-7713**
Inžinerinio statinio grupė: **Inžineriniai tinklai**
Inžinerinio statinio pogrupis (paskirtis): **Nuotekų šalinimo tinklų**
Žymėjimas plane: **L**
Statybos pradžios metai: **2017**
Statybos pabaigos metai: **2018**
Statinio kategorija: **Neypatingasis**
Baigtumo procentas: **100 %**
Ilgis: **508.24 m**
Tūris: **25 kub. m**
Medžiaga: **Polivinilchloridas**
Nuotekų linijos reikšmė: **Išvadinė**
Nuotekų linijos rūšis: **Renkamoji**
Atkūrimo sąnaudos (statybos vertė): **59300 Eur**
Atkuriamoji vertė: **59300 Eur**
Atkūrimo sąnaudų (statybos vertės) ir atkuriamosios vertės nustatymo data: **2018-12-17**
Vidutinė rinkos vertė: **59300 Eur**
Vidutinės rinkos vertės nustatymo būdas: **Atkuriamoji vertė**
Vidutinės rinkos vertės nustatymo data: **2018-12-17**
Kadastro duomenų nustatymo data: **2018-12-17**

2.217. **Nuotekų šalinimo tinklai - Lietaus nuotekų trasa**
Unikalus daikto numeris: **4400-5186-8490**
Inžinerinio statinio grupė: **Inžineriniai tinklai**
Inžinerinio statinio pogrupis (paskirtis): **Nuotekų šalinimo tinklų**
Žymėjimas plane: **L**
Statybos pradžios metai: **2017**
Statybos pabaigos metai: **2018**
Statinio kategorija: **II grupės nesudėtingasis**
Baigtumo procentas: **100 %**
Ilgis: **17.87 m**
Nuotekų linijos reikšmė: **Skirstomoji (kvartalinė)**
Nuotekų linijos rūšis: **Renkamoji**
Atkūrimo sąnaudos (statybos vertė): **1380 Eur**
Fizinio nusidėvėjimo procentas: **0 %**
Atkuriamoji vertė: **1380 Eur**
Atkūrimo sąnaudų (statybos vertės) ir atkuriamosios vertės nustatymo data: **2018-09-10**
Vidutinė rinkos vertė: **1380 Eur**
Vidutinės rinkos vertės nustatymo būdas: **Atkuriamoji vertė**
Vidutinės rinkos vertės nustatymo data: **2018-09-10**
Kadastro duomenų nustatymo data: **2018-09-10**

2.218. **Nuotekų šalinimo tinklai - Drenažo tinklų trasa**
Aprašymas / pastabos: **Statinio kategorija - II grupės nesudėtingas statinys**
Unikalus daikto numeris: **4400-2654-1446**
Inžinerinio statinio grupė: **Inžineriniai tinklai**
Inžinerinio statinio pogrupis (paskirtis): **Nuotekų šalinimo tinklų**
Žymėjimas plane: **D1**
Statybos pradžios metai: **2006**
Statybos pabaigos metai: **2006**
Baigtumo procentas: **100 %**
Ilgis: **2363.08 m**
Medžiaga: **Polivinilchloridas**
Nuotekų linijos reikšmė: **Skirstomoji (kvartalinė)**
Nuotekų linijos rūšis: **Renkamoji**
Atkūrimo sąnaudos (statybos vertė): **87755 Eur**
Atkuriamoji vertė: **67481 Eur**
Atkūrimo sąnaudų (statybos vertės) ir atkuriamosios vertės nustatymo data: **2013-03-04**
Vidutinė rinkos vertė: **67481 Eur**
Vidutinės rinkos vertės nustatymo būdas: **Atkuriamoji vertė**
Vidutinės rinkos vertės nustatymo data: **2013-03-04**
Kadastro duomenų nustatymo data: **2013-03-04**

2.219. **Nuotekų šalinimo tinklai - Lietaus kanalizacija**
Unikalus daikto numeris: **4400-4441-7232**
Inžinerinio statinio grupė: **Inžineriniai tinklai**
Inžinerinio statinio pogrupis (paskirtis): **Nuotekų šalinimo tinklų**
Žymėjimas plane: **D1**
Statybos pradžios metai: **2016**
Statybos pabaigos metai: **2017**
Statinio kategorija: **I grupės nesudėtingasis**
Baigtumo procentas: **100 %**
Ilgis: **115.18 m**
Medžiaga: **Plastikas**
Nuotekų linijos reikšmė: **Skirstomoji (kvartalinė)**
Nuotekų linijos rūšis: **Renkamoji**
Atkūrimo sąnaudos (statybos vertė): **8370 Eur**
Atkuriamoji vertė: **8370 Eur**
Atkūrimo sąnaudų (statybos vertės) ir atkuriamosios vertės nustatymo data: **2017-09-13**
Vidutinė rinkos vertė: **8370 Eur**
Vidutinės rinkos vertės nustatymo būdas: **Atkuriamoji vertė**
Vidutinės rinkos vertės nustatymo data: **2017-09-13**
Kadastro duomenų nustatymo data: **2017-09-13**

2.220. **Nuotekų šalinimo tinklai - Nuotekų šalinimo vamzdynas**
Aprašymas / pastabos: **Statinio kategorija - II grupės nesudėtingas**
Unikalus daikto numeris: **4400-2940-4228**
Inžinerinio statinio grupė: **Inžineriniai tinklai**
Inžinerinio statinio pogrupis (paskirtis): **Nuotekų šalinimo tinklų**
Žymėjimas plane: **d1**
Statybos pradžios metai: **2011**

Statybos pabaigos metai: **2014**
Baigtumo procentas: **100 %**
Ilgis: **4.55 m**
Medžiaga: **Polivinilchloridas**
Nuotekų linijos reikšmė: **Išvadinė**
Nuotekų linijos rūšis: **Renkamoji**
Atkūrimo sąnaudos (statybos vertė): **186 Eur**
Atkuriamoji vertė: **186 Eur**
Atkūrimo sąnaudų (statybos vertės) ir atkuriamosios vertės nustatymo data: **2014-02-07**
Vidutinė rinkos vertė: **186 Eur**
Vidutinės rinkos vertės nustatymo būdas: **Atkuriamoji vertė**
Vidutinės rinkos vertės nustatymo data: **2014-02-07**
Kadastro duomenų nustatymo data: **2014-02-07**

2.221. **Nuotekų šalinimo tinklai - Drenažo tinklų trasa**
Aprašymas / pastabos: **Statinio kategorija - II grupės nesudėtingas statinys**
Unikalus daikto numeris: **4400-2654-1424**
Inžinerinio statinio grupė: **Inžineriniai tinklai**
Inžinerinio statinio pogrupis (paskirtis): **Nuotekų šalinimo tinklų**
Žymėjimas plane: **D2**
Statybos pradžios metai: **2006**
Statybos pabaigos metai: **2006**
Baigtumo procentas: **100 %**
Ilgis: **2733.29 m**
Medžiaga: **Polivinilchloridas**
Nuotekų linijos reikšmė: **Skirstomoji (kvartalinė)**
Nuotekų linijos rūšis: **Renkamoji**
Atkūrimo sąnaudos (statybos vertė): **103684 Eur**
Atkuriamoji vertė: **80225 Eur**
Atkūrimo sąnaudų (statybos vertės) ir atkuriamosios vertės nustatymo data: **2013-03-04**
Vidutinė rinkos vertė: **80225 Eur**
Vidutinės rinkos vertės nustatymo būdas: **Atkuriamoji vertė**
Vidutinės rinkos vertės nustatymo data: **2013-03-04**
Kadastro duomenų nustatymo data: **2013-03-04**

2.222. **Nuotekų šalinimo tinklai - Lietaus kanalizacija**
Unikalus daikto numeris: **4400-4441-7298**
Inžinerinio statinio grupė: **Inžineriniai tinklai**
Inžinerinio statinio pogrupis (paskirtis): **Nuotekų šalinimo tinklų**
Žymėjimas plane: **D2**
Statybos pradžios metai: **2016**
Statybos pabaigos metai: **2017**
Statinio kategorija: **I grupės nesudėtingasis**
Baigtumo procentas: **100 %**
Ilgis: **222.55 m**
Medžiaga: **Plastikas**
Nuotekų linijos reikšmė: **Skirstomoji (kvartalinė)**
Nuotekų linijos rūšis: **Renkamoji**
Atkūrimo sąnaudos (statybos vertė): **16200 Eur**
Atkuriamoji vertė: **16200 Eur**
Atkūrimo sąnaudų (statybos vertės) ir atkuriamosios vertės nustatymo data: **2017-09-13**
Vidutinė rinkos vertė: **16200 Eur**
Vidutinės rinkos vertės nustatymo būdas: **Atkuriamoji vertė**
Vidutinės rinkos vertės nustatymo data: **2017-09-13**
Kadastro duomenų nustatymo data: **2017-09-13**

2.223. **Nuotekų šalinimo tinklai - Nuotekų šalinimo vamzdynas**
Aprašymas / pastabos: **Statinio kategorija - II grupės nesudėtingas**
Unikalus daikto numeris: **4400-2943-0240**
Inžinerinio statinio grupė: **Inžineriniai tinklai**
Inžinerinio statinio pogrupis (paskirtis): **Nuotekų šalinimo tinklų**
Žymėjimas plane: **d2**
Statybos pradžios metai: **2011**
Statybos pabaigos metai: **2014**
Baigtumo procentas: **100 %**
Ilgis: **4.17 m**
Medžiaga: **Polivinilchloridas**
Nuotekų linijos reikšmė: **Išvadinė**
Nuotekų linijos rūšis: **Renkamoji**
Atkūrimo sąnaudos (statybos vertė): **170 Eur**
Atkuriamoji vertė: **170 Eur**
Atkūrimo sąnaudų (statybos vertės) ir atkuriamosios vertės nustatymo data: **2014-02-07**
Vidutinė rinkos vertė: **170 Eur**
Vidutinės rinkos vertės nustatymo būdas: **Atkuriamoji vertė**
Vidutinės rinkos vertės nustatymo data: **2014-02-07**
Kadastro duomenų nustatymo data: **2014-02-07**

2.224. **Nuotekų šalinimo tinklai - Drenažo tinklų trasa**
Aprašymas / pastabos: **Statinio kategorija - I grupės nesudėtingas statinys**
Unikalus daikto numeris: **4400-2654-1435**
Inžinerinio statinio grupė: **Inžineriniai tinklai**
Inžinerinio statinio pogrupis (paskirtis): **Nuotekų šalinimo tinklų**
Žymėjimas plane: **D3**
Statybos pradžios metai: **2006**
Statybos pabaigos metai: **2006**
Baigtumo procentas: **100 %**
Ilgis: **135.80 m**
Medžiaga: **Polivinilchloridas**
Nuotekų linijos reikšmė: **Skirstomoji (kvartalinė)**
Nuotekų linijos rūšis: **Renkamoji**
Atkūrimo sąnaudos (statybos vertė): **6082 Eur**
Atkuriamoji vertė: **4692 Eur**
Atkūrimo sąnaudų (statybos vertės) ir atkuriamosios vertės nustatymo data: **2013-03-04**
Vidutinė rinkos vertė: **4692 Eur**
Vidutinės rinkos vertės nustatymo būdas: **Atkuriamoji vertė**
Vidutinės rinkos vertės nustatymo data: **2013-03-04**
Kadastro duomenų nustatymo data: **2013-03-04**

2.225. **Nuotekų šalinimo tinklai - Lietaus kanalizacija**
Unikalus daikto numeris: **4400-4441-7276**
Inžinerinio statinio grupė: **Inžineriniai tinklai**
Inžinerinio statinio pogrupis (paskirtis): **Nuotekų šalinimo tinklų**
Žymėjimas plane: **D3**
Statybos pradžios metai: **2016**
Statybos pabaigos metai: **2017**
Statinio kategorija: **II grupės nesudėtingasis**
Baigtumo procentas: **100 %**
Ilgis: **211.13 m**
Medžiaga: **Plastikas**
Nuotekų linijos reikšmė: **Skirstomoji (kvartalinė)**
Nuotekų linijos rūšis: **Renkamoji**
Atkūrimo sąnaudos (statybos vertė): **15600 Eur**
Atkuriamoji vertė: **15600 Eur**
Atkūrimo sąnaudų (statybos vertės) ir atkuriamosios vertės nustatymo data: **2017-09-13**
Vidutinė rinkos vertė: **15600 Eur**
Vidutinės rinkos vertės nustatymo būdas: **Atkuriamoji vertė**
Vidutinės rinkos vertės nustatymo data: **2017-09-13**
Kadastro duomenų nustatymo data: **2017-09-13**

2.226. **Nuotekų šalinimo tinklai - Nuotekų šalinimo vamzdynas**
Aprašymas / pastabos: **Statinio kategorija - II grupės nesudėtingas**
Unikalus daikto numeris: **4400-2943-0251**
Inžinerinio statinio grupė: **Inžineriniai tinklai**
Inžinerinio statinio pogrupis (paskirtis): **Nuotekų šalinimo tinklų**
Žymėjimas plane: **d3**
Statybos pradžios metai: **2011**
Statybos pabaigos metai: **2014**
Baigtumo procentas: **100 %**
Ilgis: **4.35 m**

Medžiaga: **Polivinilchloridas**
Nuotekų linijos reikšmė: **Išvadinė**
Nuotekų linijos rūšis: **Renkamoji**
Atkūrimo sąnaudos (statybos vertė): **178 Eur**
Atkuriamoji vertė: **178 Eur**
Atkūrimo sąnaudų (statybos vertės) ir atkuriamosios vertės nustatymo data: **2014-02-07**
Vidutinė rinkos vertė: **178 Eur**
Vidutinės rinkos vertės nustatymo būdas: **Atkuriamoji vertė**
Vidutinės rinkos vertės nustatymo data: **2014-02-07**
Kadastro duomenų nustatymo data: **2014-02-07**

2.227. **Nuotekų šalinimo tinklai - Drenažo tinklų trasa**
Aprašymas / pastabos: **Statinio kategorija - II grupės nesudėtingas statinys**
Unikalus daikto numeris: **4400-2654-1457**
Inžinerinio statinio grupė: **Inžineriniai tinklai**
Inžinerinio statinio pogrupis (paskirtis): **Nuotekų šalinimo tinklų**
Žymėjimas plane: **D4**
Statybos pradžios metai: **2006**
Statybos pabaigos metai: **2006**
Baigtumo procentas: **100 %**
Ilgis: **2572.74 m**
Medžiaga: **Polivinilchloridas**
Nuotekų linijos reikšmė: **Skirstomoji (kvartalinė)**
Nuotekų linijos rūšis: **Renkamoji**
Atkūrimo sąnaudos (statybos vertė): **82542 Eur**
Atkuriamoji vertė: **63427 Eur**
Atkūrimo sąnaudų (statybos vertės) ir atkuriamosios vertės nustatymo data: **2013-03-04**
Vidutinė rinkos vertė: **63427 Eur**
Vidutinės rinkos vertės nustatymo būdas: **Atkuriamoji vertė**
Vidutinės rinkos vertės nustatymo data: **2013-03-04**
Kadastro duomenų nustatymo data: **2013-03-04**

2.228. **Nuotekų šalinimo tinklai - Lietaus kanalizacija**
Unikalus daikto numeris: **4400-4441-7287**
Inžinerinio statinio grupė: **Inžineriniai tinklai**
Inžinerinio statinio pogrupis (paskirtis): **Nuotekų šalinimo tinklų**
Žymėjimas plane: **D4**
Statybos pradžios metai: **2016**
Statybos pabaigos metai: **2017**
Statinio kategorija: **II grupės nesudėtingasis**
Baigtumo procentas: **100 %**
Ilgis: **187.40 m**
Medžiaga: **Plastikas**
Nuotekų linijos reikšmė: **Skirstomoji (kvartalinė)**
Nuotekų linijos rūšis: **Renkamoji**
Atkūrimo sąnaudos (statybos vertė): **13800 Eur**
Atkuriamoji vertė: **13800 Eur**
Atkūrimo sąnaudų (statybos vertės) ir atkuriamosios vertės nustatymo data: **2017-09-13**
Vidutinė rinkos vertė: **13800 Eur**
Vidutinės rinkos vertės nustatymo būdas: **Atkuriamoji vertė**
Vidutinės rinkos vertės nustatymo data: **2017-09-13**
Kadastro duomenų nustatymo data: **2017-09-13**

2.229. **Nuotekų šalinimo tinklai - Drenažo tinklų trasa**
Aprašymas / pastabos: **Statinio kategorija - I grupės nesudėtingas statinys**
Unikalus daikto numeris: **4400-2654-1524**
Inžinerinio statinio grupė: **Inžineriniai tinklai**
Inžinerinio statinio pogrupis (paskirtis): **Nuotekų šalinimo tinklų**
Žymėjimas plane: **D5**
Statybos pradžios metai: **2006**
Statybos pabaigos metai: **2006**
Baigtumo procentas: **100 %**
Ilgis: **727.35 m**
Medžiaga: **Skalda**
Nuotekų linijos reikšmė: **Skirstomoji (kvartalinė)**
Nuotekų linijos rūšis: **Renkamoji**
Atkūrimo sąnaudos (statybos vertė): **14742 Eur**
Atkuriamoji vertė: **11353 Eur**
Atkūrimo sąnaudų (statybos vertės) ir atkuriamosios vertės nustatymo data: **2013-03-04**
Vidutinė rinkos vertė: **11353 Eur**
Vidutinės rinkos vertės nustatymo būdas: **Atkuriamoji vertė**
Vidutinės rinkos vertės nustatymo data: **2013-03-04**
Kadastro duomenų nustatymo data: **2013-03-04**

2.230. **Nuotekų šalinimo tinklai - Drenažo tinklų trasa**
Aprašymas / pastabos: **Statinio kategorija - I grupės nesudėtingas statinys**
Unikalus daikto numeris: **4400-2654-1468**
Inžinerinio statinio grupė: **Inžineriniai tinklai**
Inžinerinio statinio pogrupis (paskirtis): **Nuotekų šalinimo tinklų**
Žymėjimas plane: **D6**
Statybos pradžios metai: **2006**
Statybos pabaigos metai: **2006**
Baigtumo procentas: **100 %**
Ilgis: **465.57 m**
Medžiaga: **Polivinilchloridas**
Nuotekų linijos reikšmė: **Skirstomoji (kvartalinė)**
Nuotekų linijos rūšis: **Renkamoji**
Atkūrimo sąnaudos (statybos vertė): **9442 Eur**
Atkuriamoji vertė: **7269 Eur**
Atkūrimo sąnaudų (statybos vertės) ir atkuriamosios vertės nustatymo data: **2013-03-04**
Vidutinė rinkos vertė: **7269 Eur**
Vidutinės rinkos vertės nustatymo būdas: **Atkuriamoji vertė**
Vidutinės rinkos vertės nustatymo data: **2013-03-04**
Kadastro duomenų nustatymo data: **2013-03-04**

2.231. **Nuotekų šalinimo tinklai - Drenažo tinklų trasa**
Aprašymas / pastabos: **Statinio kategorija - II grupės nesudėtingas statinys**
Unikalus daikto numeris: **4400-2654-1513**
Inžinerinio statinio grupė: **Inžineriniai tinklai**
Inžinerinio statinio pogrupis (paskirtis): **Nuotekų šalinimo tinklų**
Žymėjimas plane: **D7**
Statybos pradžios metai: **2006**
Statybos pabaigos metai: **2006**
Baigtumo procentas: **100 %**
Ilgis: **3345.56 m**
Medžiaga: **Polivinilchloridas**
Nuotekų linijos reikšmė: **Skirstomoji (kvartalinė)**
Nuotekų linijos rūšis: **Renkamoji**
Atkūrimo sąnaudos (statybos vertė): **93837 Eur**
Atkuriamoji vertė: **72115 Eur**
Atkūrimo sąnaudų (statybos vertės) ir atkuriamosios vertės nustatymo data: **2013-03-04**
Vidutinė rinkos vertė: **72115 Eur**
Vidutinės rinkos vertės nustatymo būdas: **Atkuriamoji vertė**
Vidutinės rinkos vertės nustatymo data: **2013-03-04**
Kadastro duomenų nustatymo data: **2013-03-04**

2.232. **Nuotekų šalinimo tinklai - Drenažo tinklų trasa**
Aprašymas / pastabos: **Statinio kategorija - I grupės nesudėtingas statinys**
Unikalus daikto numeris: **4400-2654-1413**
Inžinerinio statinio grupė: **Inžineriniai tinklai**
Inžinerinio statinio pogrupis (paskirtis): **Nuotekų šalinimo tinklų**
Žymėjimas plane: **D8**
Statybos pradžios metai: **2006**
Statybos pabaigos metai: **2006**
Baigtumo procentas: **100 %**
Ilgis: **484.11 m**
Medžiaga: **Skalda**
Nuotekų linijos reikšmė: **Skirstomoji (kvartalinė)**
Nuotekų linijos rūšis: **Renkamoji**

Atkūrimo sąnaudos (statybos vertė): **9818 Eur**
Atkuriamoji vertė: **7559 Eur**
Atkūrimo sąnaudų (statybos vertės) ir atkuriamosios vertės nustatymo data: **2013-03-04**
Vidutinė rinkos vertė: **7559 Eur**
Vidutinės rinkos vertės nustatymo būdas: **Atkuriamoji vertė**
Vidutinės rinkos vertės nustatymo data: **2013-03-04**
Kadastro duomenų nustatymo data: **2013-03-04**

2.233. **Nuotekų šalinimo tinklai - Fekalinė kanalizacija**
Aprašymas / pastabos: **Statinio kategorija - II grupės nesudėtingas**
Unikalus daikto numeris: **4400-2742-9585**
Inžinerinio statinio grupė: **Inžineriniai tinklai**
Inžinerinio statinio pogrupis (paskirtis): **Nuotekų šalinimo tinklų**
Žymėjimas plane: **KF**
Statybos pradžios metai: **2012**
Statybos pabaigos metai: **2013**
Baigtumo procentas: **100 %**
Ilgis: **109.26 m**
Medžiaga: **Polivinilchloridas**
Nuotekų linijos reikšmė: **Išvadinė**
Nuotekų linijos rūšis: **Renkamoji**
Atkūrimo sąnaudos (statybos vertė): **21490 Eur**
Atkuriamoji vertė: **21490 Eur**
Atkūrimo sąnaudų (statybos vertės) ir atkuriamosios vertės nustatymo data: **2013-08-22**
Vidutinė rinkos vertė: **21490 Eur**
Vidutinės rinkos vertės nustatymo būdas: **Atkuriamoji vertė**
Vidutinės rinkos vertės nustatymo data: **2013-08-22**
Kadastro duomenų nustatymo data: **2013-08-22**

2.234. **Nuotekų šalinimo tinklai - Buitinių nuotekų tinklai**
Teritorija: **Šiaulių m. sav., Šiaulių m. sav. teritorija**
Unikalus daikto numeris: **4400-3158-4855**
Inžinerinio statinio grupė: **Inžineriniai tinklai**
Inžinerinio statinio pogrupis (paskirtis): **Nuotekų šalinimo tinklų**
Žymėjimas plane: **KF**
Statybos pradžios metai: **2009**
Statybos pabaigos metai: **2010**
Statinio kategorija: **I grupės nesudėtingasis**
Baigtumo procentas: **100 %**
Ilgis: **8.42 m**
Medžiaga: **Polivinilchloridas**
Nuotekų linijos reikšmė: **Išvadinė**
Nuotekų linijos rūšis: **Kolektorinė**
Atkūrimo sąnaudos (statybos vertė): **1380 Eur**
Atkuriamoji vertė: **1210 Eur**
Atkūrimo sąnaudų (statybos vertės) ir atkuriamosios vertės nustatymo data: **2014-12-24**
Vidutinė rinkos vertė: **1210 Eur**
Vidutinės rinkos vertės nustatymo būdas: **Atkuriamoji vertė**
Vidutinės rinkos vertės nustatymo data: **2014-12-24**
Kadastro duomenų nustatymo data: **2014-07-22**

2.235. **Nuotekų šalinimo tinklai - Nuotekų tinklai**
Unikalus daikto numeris: **4400-4441-7110**
Inžinerinio statinio grupė: **Inžineriniai tinklai**
Inžinerinio statinio pogrupis (paskirtis): **Nuotekų šalinimo tinklų**
Žymėjimas plane: **KF**
Statybos pradžios metai: **2016**
Statybos pabaigos metai: **2017**
Statinio kategorija: **II grupės nesudėtingasis**
Baigtumo procentas: **100 %**
Ilgis: **139.85 m**
Medžiaga: **Plastikas**
Nuotekų linijos reikšmė: **Išvadinė**
Nuotekų linijos rūšis: **Renkamoji**
Atkūrimo sąnaudos (statybos vertė): **11000 Eur**
Fizinio nusidėvėjimo procentas: **0 %**
Atkuriamoji vertė: **11000 Eur**
Atkūrimo sąnaudų (statybos vertės) ir atkuriamosios vertės nustatymo data: **2017-09-13**
Vidutinė rinkos vertė: **11000 Eur**
Vidutinės rinkos vertės nustatymo būdas: **Atkuriamoji vertė**
Vidutinės rinkos vertės nustatymo data: **2017-09-13**
Kadastro duomenų nustatymo data: **2017-09-13**

2.236. **Nuotekų šalinimo tinklai - Nuotekų šalinimo tinklai**
Unikalus daikto numeris: **4400-4691-1948**
Inžinerinio statinio grupė: **Inžineriniai tinklai**
Inžinerinio statinio pogrupis (paskirtis): **Nuotekų šalinimo tinklų**
Žymėjimas plane: **KF**
Statybos pradžios metai: **2017**
Statybos pabaigos metai: **2017**
Statinio kategorija: **II grupės nesudėtingasis**
Baigtumo procentas: **100 %**
Ilgis: **212.64 m**
Medžiaga: **Polietilenas**
Nuotekų linijos reikšmė: **Įvadinė**
Nuotekų linijos rūšis: **Kolektorinė**
Kadastro duomenų nustatymo data: **2017-07-07**

2.237. **Nuotekų šalinimo tinklai - Lietaus nuotekų tinklai**
Unikalus daikto numeris: **4400-3158-4699**
Inžinerinio statinio grupė: **Inžineriniai tinklai**
Inžinerinio statinio pogrupis (paskirtis): **Nuotekų šalinimo tinklų**
Žymėjimas plane: **KL**
Statybos pradžios metai: **2009**
Statybos pabaigos metai: **2010**
Statinio kategorija: **II grupės nesudėtingasis**
Baigtumo procentas: **100 %**
Ilgis: **30.60 m**
Medžiaga: **Polivinilchloridas**
Nuotekų linijos reikšmė: **Išvadinė**
Nuotekų linijos rūšis: **Kolektorinė**
Atkūrimo sąnaudos (statybos vertė): **1950 Eur**
Atkuriamoji vertė: **1690 Eur**
Atkūrimo sąnaudų (statybos vertės) ir atkuriamosios vertės nustatymo data: **2014-12-24**
Vidutinė rinkos vertė: **1690 Eur**
Vidutinės rinkos vertės nustatymo būdas: **Atkuriamoji vertė**
Vidutinės rinkos vertės nustatymo data: **2014-12-24**
Kadastro duomenų nustatymo data: **2014-07-22**

2.238. **Nuotekų šalinimo tinklai - Lietaus nuotekų tinklai**
Teritorija: **Šiaulių m. sav., Šiaulių m. sav. teritorija**
Unikalus daikto numeris: **4400-3158-4800**
Inžinerinio statinio grupė: **Inžineriniai tinklai**
Inžinerinio statinio pogrupis (paskirtis): **Nuotekų šalinimo tinklų**
Žymėjimas plane: **KL**
Statybos pradžios metai: **2009**
Statybos pabaigos metai: **2010**
Statinio kategorija: **II grupės nesudėtingasis**
Baigtumo procentas: **100 %**
Ilgis: **47.17 m**
Medžiaga: **Polivinilchloridas**
Nuotekų linijos reikšmė: **Išvadinė**
Nuotekų linijos rūšis: **Kolektorinė**
Atkūrimo sąnaudos (statybos vertė): **5900 Eur**
Atkuriamoji vertė: **5140 Eur**
Atkūrimo sąnaudų (statybos vertės) ir atkuriamosios vertės nustatymo data: **2014-12-24**
Vidutinė rinkos vertė: **5140 Eur**
Vidutinės rinkos vertės nustatymo būdas: **Atkuriamoji vertė**
Vidutinės rinkos vertės nustatymo data: **2014-12-24**

Kadastro duomenų nustatymo data: **2014-07-22**

2.239. **Nuotekų šalinimo tinklai - Lietaus nuotekų tinklai**
Teritorija: **Šiaulių m. sav., Šiaulių m. sav. teritorija**
Unikalus daikto numeris: **4400-3158-4866**
Inžinerinio statinio grupė: **Inžineriniai tinklai**
Inžinerinio statinio pogrupis (paskirtis): **Nuotekų šalinimo tinklų**
Žymėjimas plane: **KL**
Statybos pradžios metai: **2009**
Statybos pabaigos metai: **2010**
Statinio kategorija: **II grupės nesudėtingasis**
Baigtumo procentas: **100 %**
Ilgis: **13.71 m**
Medžiaga: **Polivinilchloridas**
Nuotekų linijos reikšmė: **Išvadinė**
Nuotekų linijos rūšis: **Beslėginė**
Atkūrimo sąnaudos (statybos vertė): **1190 Eur**
Atkuriamoji vertė: **984 Eur**
Atkūrimo sąnaudų (statybos vertės) ir atkuriamosios vertės nustatymo data: **2014-12-24**
Vidutinė rinkos vertė: **984 Eur**
Vidutinės rinkos vertės nustatymo būdas: **Atkuriamoji vertė**
Vidutinės rinkos vertės nustatymo data: **2014-12-24**
Kadastro duomenų nustatymo data: **2014-07-22**

2.240. **Nuotekų šalinimo tinklai - Lietaus nuotekų trasa**
Unikalus daikto numeris: **4400-4691-1926**
Inžinerinio statinio grupė: **Inžineriniai tinklai**
Inžinerinio statinio pogrupis (paskirtis): **Nuotekų šalinimo tinklų**
Žymėjimas plane: **KL**
Statybos pradžios metai: **2017**
Statybos pabaigos metai: **2017**
Statinio kategorija: **Neypatingasis**
Baigtumo procentas: **100 %**
Ilgis: **728.31 m**
Medžiaga: **Polivinilchloridas**
Nuotekų linijos reikšmė: **Įvadinė**
Nuotekų linijos rūšis: **Kolektorinė**
Atkūrimo sąnaudos (statybos vertė): **117000 Eur**
Atkuriamoji vertė: **117000 Eur**
Atkūrimo sąnaudų (statybos vertės) ir atkuriamosios vertės nustatymo data: **2017-07-07**
Vidutinė rinkos vertė: **117000 Eur**
Vidutinės rinkos vertės nustatymo būdas: **Atkuriamoji vertė**
Vidutinės rinkos vertės nustatymo data: **2017-07-07**
Kadastro duomenų nustatymo data: **2017-07-07**

2.241. **Nuotekų šalinimo tinklai - Buitinių nuotekų tinklai**
Unikalus daikto numeris: **4400-5649-5413**
Inžinerinio statinio grupė: **Inžineriniai tinklai**
Inžinerinio statinio pogrupis (paskirtis): **Nuotekų šalinimo tinklų**
Žymėjimas plane: **1F**
Statybos pradžios metai: **2016**
Statybos pabaigos metai: **2021**
Statinio kategorija: **I grupės nesudėtingasis**
Baigtumo procentas: **100 %**
Ilgis: **13.45 m**
Tūris: **10 kub. m**
Medžiaga: **Polivinilchloridas**
Nuotekų linijos reikšmė: **Išvadinė**
Nuotekų linijos rūšis: **Renkamoji**
Atkūrimo sąnaudos (statybos vertė): **1620 Eur**
Fizinio nusidėvėjimo procentas: **0 %**
Atkuriamoji vertė: **1620 Eur**
Atkūrimo sąnaudų (statybos vertės) ir atkuriamosios vertės nustatymo data: **2021-08-02**
Vidutinė rinkos vertė: **1620 Eur**
Vidutinės rinkos vertės nustatymo būdas: **Atkuriamoji vertė**
Vidutinės rinkos vertės nustatymo data: **2021-08-02**
Kadastro duomenų nustatymo data: **2021-08-02**

2.242. **Nuotekų šalinimo tinklai - Fekalinė kanalizacija**
Unikalus daikto numeris: **4400-5520-5954**
Inžinerinio statinio grupė: **Inžineriniai tinklai**
Inžinerinio statinio pogrupis (paskirtis): **Nuotekų šalinimo tinklų**
Žymėjimas plane: **KF1**
Statybos pradžios metai: **2019**
Statybos pabaigos metai: **2020**
Statinio kategorija: **II grupės nesudėtingasis**
Baigtumo procentas: **100 %**
Ilgis: **83.31 m**
Tūris: **21 kub. m**
Nuotekų linijos reikšmė: **Skirstomoji (kvartalinė)**
Nuotekų linijos rūšis: **Renkamoji**
Nuotekų įrenginio reikšmė: **Buitiniai**
Atkūrimo sąnaudos (statybos vertė): **27400 Eur**
Fizinio nusidėvėjimo procentas: **0 %**
Atkuriamoji vertė: **27400 Eur**
Atkūrimo sąnaudų (statybos vertės) ir atkuriamosios vertės nustatymo data: **2020-09-11**
Vidutinė rinkos vertė: **27400 Eur**
Vidutinės rinkos vertės nustatymo būdas: **Atkuriamoji vertė**
Vidutinės rinkos vertės nustatymo data: **2020-09-11**
Kadastro duomenų nustatymo data: **2020-09-11**

2.243. **Nuotekų šalinimo tinklai - Lietaus nuotekų šalinimo trasa**
Unikalus daikto numeris: **4400-3524-7831**
Inžinerinio statinio grupė: **Inžineriniai tinklai**
Inžinerinio statinio pogrupis (paskirtis): **Nuotekų šalinimo tinklų**
Žymėjimas plane: **KL1**
Statybos pradžios metai: **2013**
Statybos pabaigos metai: **2015**
Statinio kategorija: **II grupės nesudėtingasis**
Baigtumo procentas: **100 %**
Ilgis: **324.32 m**
Medžiaga: **Polivinilchloridas**
Nuotekų linijos reikšmė: **Skirstomoji (kvartalinė)**
Nuotekų linijos rūšis: **Renkamoji**
Atkūrimo sąnaudos (statybos vertė): **40500 Eur**
Atkuriamoji vertė: **40500 Eur**
Atkūrimo sąnaudų (statybos vertės) ir atkuriamosios vertės nustatymo data: **2015-02-20**
Vidutinė rinkos vertė: **40500 Eur**
Vidutinės rinkos vertės nustatymo būdas: **Atkuriamoji vertė**
Vidutinės rinkos vertės nustatymo data: **2015-02-20**
Kadastro duomenų nustatymo data: **2015-02-20**

2.244. **Nuotekų šalinimo tinklai - Lietaus nuotekų šalinimo trasa**
Unikalus daikto numeris: **4400-3524-7897**
Inžinerinio statinio grupė: **Inžineriniai tinklai**
Inžinerinio statinio pogrupis (paskirtis): **Nuotekų šalinimo tinklų**
Žymėjimas plane: **KL2**
Statybos pradžios metai: **2013**
Statybos pabaigos metai: **2015**
Statinio kategorija: **II grupės nesudėtingasis**
Baigtumo procentas: **100 %**
Ilgis: **109.19 m**
Medžiaga: **Polivinilchloridas**
Nuotekų linijos reikšmė: **Skirstomoji (kvartalinė)**
Nuotekų linijos rūšis: **Renkamoji**
Atkūrimo sąnaudos (statybos vertė): **22300 Eur**
Atkuriamoji vertė: **22300 Eur**
Atkūrimo sąnaudų (statybos vertės) ir atkuriamosios vertės nustatymo data: **2015-02-20**
Vidutinė rinkos vertė: **22300 Eur**

Vidutinės rinkos vertės nustatymo būdas: **Atkuriamoji vertė**
Vidutinės rinkos vertės nustatymo data: **2015-02-20**
Kadastro duomenų nustatymo data: **2015-02-20**

2.245. **Nuotekų šalinimo tinklai - Lietaus nuotekų šalinimo trasa**
Unikalus daikto numeris: **4400-3524-7914**
Inžinerinio statinio grupė: **Inžineriniai tinklai**
Inžinerinio statinio pogrupis (paskirtis): **Nuotekų šalinimo tinklų**
Žymėjimas plane: **KL3**
Statybos pradžios metai: **2013**
Statybos pabaigos metai: **2015**
Statinio kategorija: **II grupės nesudėtingasis**
Baigtumo procentas: **100 %**
Ilgis: **55.37 m**
Medžiaga: **Polivinilchloridas**
Nuotekų linijos reikšmė: **Skirstomoji (kvartalinė)**
Nuotekų linijos rūšis: **Renkamoji**
Atkūrimo sąnaudos (statybos vertė): **41300 Eur**
Atkuriamoji vertė: **41300 Eur**
Atkūrimo sąnaudų (statybos vertės) ir atkuriamosios vertės nustatymo data: **2015-02-20**
Vidutinė rinkos vertė: **41300 Eur**
Vidutinės rinkos vertės nustatymo būdas: **Atkuriamoji vertė**
Vidutinės rinkos vertės nustatymo data: **2015-02-20**
Kadastro duomenų nustatymo data: **2015-02-20**

2.246. **Nuotekų šalinimo tinklai - Lietaus kanalizacija**
Unikalus daikto numeris: **4400-5520-5982**
Inžinerinio statinio grupė: **Inžineriniai tinklai**
Inžinerinio statinio pogrupis (paskirtis): **Nuotekų šalinimo tinklų**
Žymėjimas plane: **KL4**
Statybos pradžios metai: **2019**
Statybos pabaigos metai: **2020**
Statinio kategorija: **II grupės nesudėtingasis**
Baigtumo procentas: **100 %**
Ilgis: **148.98 m**
Nuotekų linijos reikšmė: **Skirstomoji (kvartalinė)**
Nuotekų linijos rūšis: **Renkamoji**
Nuotekų įrenginio reikšmė: **Buitiniai**
Atkūrimo sąnaudos (statybos vertė): **25700 Eur**
Fizinio nusidėvėjimo procentas: **0 %**
Atkuriamoji vertė: **25700 Eur**
Atkūrimo sąnaudų (statybos vertės) ir atkuriamosios vertės nustatymo data: **2020-09-11**
Vidutinė rinkos vertė: **25700 Eur**
Vidutinės rinkos vertės nustatymo būdas: **Atkuriamoji vertė**
Vidutinės rinkos vertės nustatymo data: **2020-09-11**
Kadastro duomenų nustatymo data: **2020-09-11**

2.247. **Nuotekų šalinimo tinklai - Lietaus nuotekų tinklai**
Unikalus daikto numeris: **4400-5649-5446**
Inžinerinio statinio grupė: **Inžineriniai tinklai**
Inžinerinio statinio pogrupis (paskirtis): **Nuotekų šalinimo tinklų**
Žymėjimas plane: **KL5**
Statybos pradžios metai: **2016**
Statybos pabaigos metai: **2021**
Statinio kategorija: **I grupės nesudėtingasis**
Baigtumo procentas: **100 %**
Ilgis: **11.21 m**
Tūris: **7 kub. m**
Medžiaga: **Polivinilchloridas**
Nuotekų linijos reikšmė: **Išvadinė**
Nuotekų linijos rūšis: **Renkamoji**
Atkūrimo sąnaudos (statybos vertė): **20800 Eur**
Atkuriamoji vertė: **20800 Eur**
Atkūrimo sąnaudų (statybos vertės) ir atkuriamosios vertės nustatymo data: **2021-08-02**
Vidutinė rinkos vertė: **20800 Eur**
Vidutinės rinkos vertės nustatymo būdas: **Atkuriamoji vertė**
Vidutinės rinkos vertės nustatymo data: **2021-08-02**
Kadastro duomenų nustatymo data: **2021-08-02**

2.248. **Nuotekų šalinimo tinklai - Lietaus nuotekų tinklai**
Unikalus daikto numeris: **4400-5649-5468**
Inžinerinio statinio grupė: **Inžineriniai tinklai**
Inžinerinio statinio pogrupis (paskirtis): **Nuotekų šalinimo tinklų**
Žymėjimas plane: **KL6**
Statybos pradžios metai: **2016**
Statybos pabaigos metai: **2021**
Statinio kategorija: **Neypatingasis**
Baigtumo procentas: **100 %**
Ilgis: **116.05 m**
Medžiaga: **Polivinilchloridas**
Nuotekų linijos reikšmė: **Išvadinė**
Nuotekų linijos rūšis: **Renkamoji**
Atkūrimo sąnaudos (statybos vertė): **10600 Eur**
Fizinio nusidėvėjimo procentas: **0 %**
Atkuriamoji vertė: **10600 Eur**
Atkūrimo sąnaudų (statybos vertės) ir atkuriamosios vertės nustatymo data: **2021-08-02**
Vidutinė rinkos vertė: **10600 Eur**
Vidutinės rinkos vertės nustatymo būdas: **Atkuriamoji vertė**
Vidutinės rinkos vertės nustatymo data: **2021-08-02**
Kadastro duomenų nustatymo data: **2021-08-02**

2.249. **Nuotekų šalinimo tinklai - Lietaus nuotekų tinklai**
Unikalus daikto numeris: **4400-5649-5479**
Inžinerinio statinio grupė: **Inžineriniai tinklai**
Inžinerinio statinio pogrupis (paskirtis): **Nuotekų šalinimo tinklų**
Žymėjimas plane: **KL7**
Statybos pradžios metai: **2016**
Statybos pabaigos metai: **2021**
Statinio kategorija: **Neypatingasis**
Baigtumo procentas: **100 %**
Ilgis: **168.10 m**
Medžiaga: **Polivinilchloridas**
Nuotekų linijos reikšmė: **Išvadinė**
Nuotekų linijos rūšis: **Renkamoji**
Atkūrimo sąnaudos (statybos vertė): **27700 Eur**
Fizinio nusidėvėjimo procentas: **0 %**
Atkuriamoji vertė: **27700 Eur**
Atkūrimo sąnaudų (statybos vertės) ir atkuriamosios vertės nustatymo data: **2021-08-02**
Vidutinė rinkos vertė: **27700 Eur**
Vidutinės rinkos vertės nustatymo būdas: **Atkuriamoji vertė**
Vidutinės rinkos vertės nustatymo data: **2021-08-02**
Kadastro duomenų nustatymo data: **2021-08-02**

2.250. **Nuotekų šalinimo tinklai - Lietaus nuotekų trasa**
Unikalus daikto numeris: **4400-5084-3862**
Inžinerinio statinio grupė: **Inžineriniai tinklai**
Inžinerinio statinio pogrupis (paskirtis): **Nuotekų šalinimo tinklų**
Žymėjimas plane: **L, D**
Statybos pradžios metai: **2017**
Statybos pabaigos metai: **2018**
Statinio kategorija: **Neypatingasis**
Baigtumo procentas: **100 %**
Ilgis: **413.17 m**
Medžiaga: **Polivinilchloridas**
Nuotekų linijos reikšmė: **Skirstomoji (kvartalinė)**
Nuotekų linijos rūšis: **Renkamoji**
Atkūrimo sąnaudos (statybos vertė): **32400 Eur**
Fizinio nusidėvėjimo procentas: **0 %**
Atkuriamoji vertė: **32400 Eur**

Atkūrimo sąnaudų (statybos vertės) ir atkuriamosios vertės nustatymo data: **2018-09-10**
Vidutinė rinkos vertė: **32400 Eur**
Vidutinės rinkos vertės nustatymo būdas: **Atkuriamoji vertė**
Vidutinės rinkos vertės nustatymo data: **2018-09-10**
Kadastro duomenų nustatymo data: **2018-09-10**

2.251. **Nuotekų šalinimo tinklai - Lietaus nuotekų trasa**
Unikalus daikto numeris: **4400-5084-3873**
Inžinerinio statinio grupė: **Inžineriniai tinklai**
Inžinerinio statinio pogrupis (paskirtis): **Nuotekų šalinimo tinklų**
Žymėjimas plane: **L, D**
Statybos pradžios metai: **2017**
Statybos pabaigos metai: **2018**
Statinio kategorija: **Neypatingasis**
Baigtumo procentas: **100 %**
Ilgis: **767.11 m**
Medžiaga: **Polivinilchloridas**
Nuotekų linijos reikšmė: **Skirstomoji (kvartalinė)**
Nuotekų linijos rūšis: **Renkamoji**
Atkūrimo sąnaudos (statybos vertė): **80500 Eur**
Atkuriamoji vertė: **80500 Eur**
Atkūrimo sąnaudų (statybos vertės) ir atkuriamosios vertės nustatymo data: **2018-09-10**
Vidutinė rinkos vertė: **80500 Eur**
Vidutinės rinkos vertės nustatymo būdas: **Atkuriamoji vertė**
Vidutinės rinkos vertės nustatymo data: **2018-09-10**
Kadastro duomenų nustatymo data: **2018-09-10**

2.252. **Nuotekų šalinimo tinklai - Lietaus nuotekų tinklai**
Unikalus daikto numeris: **4400-5532-9449**
Inžinerinio statinio grupė: **Inžineriniai tinklai**
Inžinerinio statinio pogrupis (paskirtis): **Nuotekų šalinimo tinklų**
Žymėjimas plane: **1-27**
Statybos pradžios metai: **2019**
Statybos pabaigos metai: **2020**
Statinio kategorija: **Neypatingasis**
Baigtumo procentas: **100 %**
Ilgis: **319.17 m**
Medžiaga: **Plastikas**
Nuotekų linijos reikšmė: **Išvadinė**
Nuotekų linijos rūšis: **Renkamoji**
Atkūrimo sąnaudos (statybos vertė): **39000 Eur**
Fizinio nusidėvėjimo procentas: **0 %**
Atkuriamoji vertė: **39000 Eur**
Atkūrimo sąnaudų (statybos vertės) ir atkuriamosios vertės nustatymo data: **2020-09-25**
Vidutinė rinkos vertė: **39000 Eur**
Vidutinės rinkos vertės nustatymo būdas: **Atkuriamoji vertė**
Vidutinės rinkos vertės nustatymo data: **2020-09-25**
Kadastro duomenų nustatymo data: **2020-09-25**

2.253. **Nuotekų šalinimo tinklai - Lietaus ir drenažo kanalizacijos trasa**
Unikalus daikto numeris: **4400-0679-3880**
Inžinerinio statinio grupė: **Inžineriniai tinklai**
Inžinerinio statinio pogrupis (paskirtis): **Nuotekų šalinimo tinklų**
Žymėjimas plane: **KL, D**
Statybos pradžios metai: **2005**
Statybos pabaigos metai: **2005**
Rekonstravimo pradžios metai: **2017**
Rekonstravimo pabaigos metai: **2017**
Statinio kategorija: **Neypatingasis**
Baigtumo procentas: **100 %**
Ilgis: **18216.79 m**
Medžiaga: **Stikloplastis**
Nuotekų linijos reikšmė: **Skirstomoji (kvartalinė)**
Nuotekų linijos rūšis: **Kolektorinė**
Atkūrimo sąnaudos (statybos vertė): **2351000 Eur**
Fizinio nusidėvėjimo procentas: **0 %**
Atkuriamoji vertė: **1422000 Eur**
Atkūrimo sąnaudų (statybos vertės) ir atkuriamosios vertės nustatymo data: **2017-11-28**
Vidutinė rinkos vertė: **1422000 Eur**
Vidutinės rinkos vertės nustatymo būdas: **Atkuriamoji vertė**
Vidutinės rinkos vertės nustatymo data: **2017-11-28**
Kadastro duomenų nustatymo data: **2017-11-28**

2.254. **Nuotekų šalinimo tinklai - Lietaus nuotekų trasa**
Unikalus daikto numeris: **4400-4845-9134**
Inžinerinio statinio grupė: **Inžineriniai tinklai**
Inžinerinio statinio pogrupis (paskirtis): **Nuotekų šalinimo tinklų**
Žymėjimas plane: **KL, D**
Statybos pradžios metai: **2017**
Statybos pabaigos metai: **2017**
Statinio kategorija: **Neypatingasis**
Baigtumo procentas: **100 %**
Ilgis: **1156.17 m**
Medžiaga: **Plastikas**
Nuotekų linijos reikšmė: **Skirstomoji (kvartalinė)**
Nuotekų linijos rūšis: **Renkamoji**
Atkūrimo sąnaudos (statybos vertė): **129000 Eur**
Atkuriamoji vertė: **129000 Eur**
Atkūrimo sąnaudų (statybos vertės) ir atkuriamosios vertės nustatymo data: **2017-12-04**
Vidutinė rinkos vertė: **129000 Eur**
Vidutinės rinkos vertės nustatymo būdas: **Atkuriamoji vertė**
Vidutinės rinkos vertės nustatymo data: **2017-12-04**
Kadastro duomenų nustatymo data: **2017-12-04**

2.255. **Nuotekų šalinimo tinklai**
Unikalus daikto numeris: **4400-6086-5865**
Inžinerinio statinio grupė: **Inžineriniai tinklai**
Inžinerinio statinio pogrupis (paskirtis): **Nuotekų šalinimo tinklų**
Statusas: **Formuojamas**
Kadastro duomenų nustatymo data: **2023-03-13**

2.256. Priklausinys: **Pastatas - Lietuvos kariuomenės KOPAviacijos bazės eskadrilės operacijų vadavietė**
Priklausanti dalis: **1/1 priklauso žemės sklypui Nr. 4400-2911-8529, aprašytam p. 2.1.**
Unikalus daikto numeris: **4400-1939-2524**
Paskirties grupė: **Administracinių**
Daikto pagrindinė naudojimo paskirtis: **Administracinių**
Žymėjimas plane: **40B1p**
Statybos pradžios metai: **2009**
Statybos pabaigos metai: **2009**
Baigtumo procentas: **100 %**
Šildymas: **Vietinis centrinis šildymas**
Vandentiekis: **Vietinis vandentiekis**
Nuotekų šalinimas: **Vietinis nuotekų šalinimas**
Dujos: **Nėra**
Sienos: **Plytos**
Stogo danga: **Metalas**
Aukštų skaičius: **1**
Bendras plotas: **342.23 kv. m**
Pagrindinis plotas: **174.89 kv. m**
Tūris: **1393 kub. m**
Užstatytas plotas: **421.00 kv. m**
Koordinatė X: **6195557**
Koordinatė Y: **461635**
Atkūrimo sąnaudos (statybos vertė): **282090 Eur**
Fizinio nusidėvėjimo procentas: **0 %**
Atkuriamoji vertė: **282090 Eur**
Atkūrimo sąnaudų (statybos vertės) ir atkuriamosios vertės nustatymo data: **2009-12-16**
Vidutinė rinkos vertė: **119323 Eur**
Vidutinės rinkos vertės nustatymo būdas: **Masinis vertinimas**

Vidutinės rinkos vertės nustatymo data: **2009-12-16**
Kadastro duomenų nustatymo data: **2009-12-16**
Pastato (jo dalies) energinio naudingumo klasė: **B**
Skaičiuojamosios šiluminės energijos sąnaudos pastatui (jo daliai) šildyti: **0.00 kWh/m2/m.**

2.257.
Priklausinys: **Kiti inžineriniai statiniai - Tvora**
Priklausanti dalis: **1/1 priklauso žemės sklypui Nr. 4400-2911-8529, aprašytam p. 2.1.**
Aprašymas / pastabos: **Ilgis - 130,08 m**
Unikalus daikto numeris: **4400-2009-3667**
Inžinerinio statinio grupė: **Kiti inžineriniai statiniai**
Inžinerinio statinio pogrupis (paskirtis): **Kitos paskirties**
Žymėjimas plane: **t**
Statybos pabaigos metai: **2009**
Baigtumo procentas: **100 %**
Atkūrimo sąnaudos (statybos vertė): **18623 Eur**
Fizinio nusidėvėjimo procentas: **0 %**
Atkuriamoji vertė: **18623 Eur**
Atkūrimo sąnaudų (statybos vertės) ir atkuriamosios vertės nustatymo data: **2009-12-16**
Vidutinė rinkos vertė: **1118 Eur**
Vidutinės rinkos vertės nustatymo būdas: **Atkuriamoji vertė**
Vidutinės rinkos vertės nustatymo data: **2009-12-16**
Kadastro duomenų nustatymo data: **2009-12-16**

2.258.
Priklausinys: **Kiti inžineriniai statiniai - Kiemo aikštelė**
Priklausanti dalis: **1/1 priklauso žemės sklypui Nr. 4400-2911-8529, aprašytam p. 2.1.**
Aprašymas / pastabos: **Aa1 - 301 kv.m, Ac1 - 201,09 kv.m.**
Unikalus daikto numeris: **4400-2009-3690**
Inžinerinio statinio grupė: **Kiti inžineriniai statiniai**
Inžinerinio statinio pogrupis (paskirtis): **Kitos paskirties**
Žymėjimas plane: **Aa1, Ac1**
Statybos pabaigos metai: **2009**
Baigtumo procentas: **100 %**
Atkūrimo sąnaudos (statybos vertė): **31569 Eur**
Fizinio nusidėvėjimo procentas: **0 %**
Atkuriamoji vertė: **31569 Eur**
Atkūrimo sąnaudų (statybos vertės) ir atkuriamosios vertės nustatymo data: **2009-12-16**
Vidutinė rinkos vertė: **1897 Eur**
Vidutinės rinkos vertės nustatymo būdas: **Atkuriamoji vertė**
Vidutinės rinkos vertės nustatymo data: **2009-12-16**
Kadastro duomenų nustatymo data: **2009-12-16**

2.259.
Priklausinys: **Kiti inžineriniai statiniai - Kiemo statiniai**
Priklausanti dalis: **1/1 priklauso pastatui Nr. 2999-7005-8013, aprašytam p. 2.27.**
Aprašymas / pastabos: **(asfaltas, plytelių danga, nuogrinda, gatv.borteliai, gazon. borteliai)**
Unikalus daikto numeris: **2999-7005-8024**
Inžinerinio statinio grupė: **Kiti inžineriniai statiniai**
Inžinerinio statinio pogrupis (paskirtis): **Kitos paskirties**
Statybos pabaigos metai: **1997**
Baigtumo procentas: **100 %**
Atkūrimo sąnaudos (statybos vertė): **13076 Eur**
Fizinio nusidėvėjimo procentas: **15 %**
Atkuriamoji vertė: **11127 Eur**
Vidutinė rinkos vertė: **1113 Eur**
Vidutinės rinkos vertės nustatymo data: **2003-04-22**
Kadastro duomenų nustatymo data: **1997-08-15**

2.260.
Priklausinys: **Kiti inžineriniai statiniai - Kiemo statiniai**
Priklausanti dalis: **1/1 priklauso pastatui Nr. 2998-4013-6015, aprašytam p. 2.38.**
Aprašymas / pastabos: **(stoginės, šulinys)**
Unikalus daikto numeris: **2998-4013-6037**
Inžinerinio statinio grupė: **Kiti inžineriniai statiniai**
Inžinerinio statinio pogrupis (paskirtis): **Kitos paskirties**
Statybos pabaigos metai: **1994**
Baigtumo procentas: **100 %**
Atkūrimo sąnaudos (statybos vertė): **4304 Eur**
Atkuriamoji vertė: **3921 Eur**
Vidutinė rinkos vertė: **2353 Eur**
Vidutinės rinkos vertės nustatymo data: **1996-12-20**
Kadastro duomenų nustatymo data: **1996-12-20**

2.261.
Priklausinys: **Kiti inžineriniai statiniai - Kiemo statiniai**
Priklausanti dalis: **1/1 priklauso pastatui Nr. 2998-7012-7019, aprašytam p. 2.18.**
Aprašymas / pastabos: **(rezervuaras)**
Unikalus daikto numeris: **2998-7012-7040**
Inžinerinio statinio grupė: **Kiti inžineriniai statiniai**
Inžinerinio statinio pogrupis (paskirtis): **Kitos paskirties**
Statybos pabaigos metai: **1987**
Baigtumo procentas: **100 %**
Atkūrimo sąnaudos (statybos vertė): **25487 Eur**
Fizinio nusidėvėjimo procentas: **30 %**
Atkuriamoji vertė: **17841 Eur**
Vidutinė rinkos vertė: **10705 Eur**
Vidutinės rinkos vertės nustatymo data: **1998-12-20**
Kadastro duomenų nustatymo data: **1998-12-20**

2.262.
Priklausinys: **Kiti inžineriniai statiniai - Kiemo statiniai**
Priklausanti dalis: **1/1 priklauso pastatui Nr. 2999-7009-1018, aprašytam p. 2.26.**
Aprašymas / pastabos: **(kiemo aikštelė 1828,7 kv.m.)**
Unikalus daikto numeris: **2999-7009-1038**
Inžinerinio statinio grupė: **Kiti inžineriniai statiniai**
Inžinerinio statinio pogrupis (paskirtis): **Kitos paskirties**
Statybos pabaigos metai: **1997**
Baigtumo procentas: **100 %**
Atkūrimo sąnaudos (statybos vertė): **1839 Eur**
Fizinio nusidėvėjimo procentas: **15 %**
Atkuriamoji vertė: **15104 Eur**
Vidutinė rinkos vertė: **1510 Eur**
Vidutinės rinkos vertės nustatymo data: **2003-04-22**
Kadastro duomenų nustatymo data: **1997-10-09**

2.263.
Priklausinys: **Vandentiekio tinklai - Vandentiekio įvadas**
Priklausanti dalis: **1/1 priklauso žemės sklypui Nr. 4400-2911-8529, aprašytam p. 2.1.**
Unikalus daikto numeris: **4400-2010-1168**
Inžinerinio statinio grupė: **Inžineriniai tinklai**
Inžinerinio statinio pogrupis (paskirtis): **Vandentiekio tinklų**
Žymėjimas plane: **V**
Statybos pradžios metai: **2009**
Statybos pabaigos metai: **2009**
Baigtumo procentas: **100 %**
Ilgis: **23.70 m**
Medžiaga: **Polietilenas**
Vandentiekio linijos reikšmė: **Įvadinė**
Atkūrimo sąnaudos (statybos vertė): **1483 Eur**
Atkuriamoji vertė: **1483 Eur**
Atkūrimo sąnaudų (statybos vertės) ir atkuriamosios vertės nustatymo data: **2009-12-29**
Vidutinė rinkos vertė: **1483 Eur**
Vidutinės rinkos vertės nustatymo būdas: **Atkuriamoji vertė**
Vidutinės rinkos vertės nustatymo data: **2009-12-29**
Kadastro duomenų nustatymo data: **2009-12-29**

2.264.
Priklausinys: **Nuotekų šalinimo tinklai - Nuotekų kanalizacijos išvadas**
Priklausanti dalis: **1/1 priklauso žemės sklypui Nr. 4400-2911-8529, aprašytam p. 2.1.**
Unikalus daikto numeris: **4400-2010-1098**
Inžinerinio statinio grupė: **Inžineriniai tinklai**
Inžinerinio statinio pogrupis (paskirtis): **Nuotekų šalinimo tinklų**
Žymėjimas plane: **KF**
Statybos pradžios metai: **2009**
Statybos pabaigos metai: **2009**
Baigtumo procentas: **100 %**
Ilgis: **4.63 m**

Medžiaga: **Polivinilchloridas**
Nuotekų linijos reikšmė: **Išvadinė**
Nuotekų linijos rūšis: **Renkamoji**
Atkūrimo sąnaudos (statybos vertė): **5879 Eur**
Atkuriamoji vertė: **5879 Eur**
Atkūrimo sąnaudų (statybos vertės) ir atkuriamosios vertės nustatymo data: **2009-12-29**
Vidutinė rinkos vertė: **5879 Eur**
Vidutinės rinkos vertės nustatymo būdas: **Atkuriamoji vertė**
Vidutinės rinkos vertės nustatymo data: **2009-12-29**
Kadastro duomenų nustatymo data: **2009-12-23**

2.265.
Priklausinys: **Nuotekų šalinimo tinklai - Lietaus drenažo trasa**
Priklausanti dalis: **1/1 priklauso žemės sklypui Nr. 4400-2911-8529, aprašytam p. 2.1.**
Unikalus daikto numeris: **4400-1948-2123**
Inžinerinio statinio grupė: **Inžineriniai tinklai**
Inžinerinio statinio pogrupis (paskirtis): **Nuotekų šalinimo tinklų**
Žymėjimas plane: **KL**
Statybos pradžios metai: **2009**
Statybos pabaigos metai: **2009**
Baigtumo procentas: **100 %**
Ilgis: **123.49 m**
Medžiaga: **Polivinilchloridas**
Nuotekų linijos reikšmė: **Skirstomoji (kvartalinė)**
Nuotekų linijos rūšis: **Renkamoji**
Atkūrimo sąnaudos (statybos vertė): **4981 Eur**
Fizinio nusidėvėjimo procentas: **0 %**
Atkuriamoji vertė: **4981 Eur**
Atkūrimo sąnaudų (statybos vertės) ir atkuriamosios vertės nustatymo data: **2009-07-10**
Vidutinė rinkos vertė: **4981 Eur**
Vidutinės rinkos vertės nustatymo būdas: **Atkuriamoji vertė**
Vidutinės rinkos vertės nustatymo data: **2009-07-10**
Kadastro duomenų nustatymo data: **2009-07-10**

2.266.
Priklausinys: **Nuotekų šalinimo tinklai - Lietaus drenažo trasa**
Priklausanti dalis: **1/1 priklauso žemės sklypui Nr. 4400-2911-8529, aprašytam p. 2.1.**
Unikalus daikto numeris: **4400-1948-2134**
Inžinerinio statinio grupė: **Inžineriniai tinklai**
Inžinerinio statinio pogrupis (paskirtis): **Nuotekų šalinimo tinklų**
Žymėjimas plane: **KL**
Statybos pradžios metai: **2009**
Statybos pabaigos metai: **2009**
Baigtumo procentas: **100 %**
Ilgis: **137.58 m**
Medžiaga: **Polivinilchloridas**
Nuotekų linijos reikšmė: **Skirstomoji (kvartalinė)**
Nuotekų linijos rūšis: **Renkamoji**
Atkūrimo sąnaudos (statybos vertė): **6487 Eur**
Fizinio nusidėvėjimo procentas: **0 %**
Atkuriamoji vertė: **6487 Eur**
Atkūrimo sąnaudų (statybos vertės) ir atkuriamosios vertės nustatymo data: **2009-07-10**
Vidutinė rinkos vertė: **6487 Eur**
Vidutinės rinkos vertės nustatymo būdas: **Atkuriamoji vertė**
Vidutinės rinkos vertės nustatymo data: **2009-07-10**
Kadastro duomenų nustatymo data: **2009-07-10**

2.267.
Priklausinys: **Nuotekų šalinimo tinklai - Lietaus kanalizacijos trasa**
Priklausanti dalis: **1/1 priklauso žemės sklypui Nr. 4400-2911-8529, aprašytam p. 2.1.**
Unikalus daikto numeris: **4400-2010-1102**
Inžinerinio statinio grupė: **Inžineriniai tinklai**
Inžinerinio statinio pogrupis (paskirtis): **Nuotekų šalinimo tinklų**
Žymėjimas plane: **KL**
Statybos pradžios metai: **2009**
Statybos pabaigos metai: **2009**
Baigtumo procentas: **100 %**
Ilgis: **33.32 m**
Medžiaga: **Polivinilchloridas**
Nuotekų linijos reikšmė: **Išvadinė**
Nuotekų linijos rūšis: **Renkamoji**
Atkūrimo sąnaudos (statybos vertė): **2323 Eur**
Atkuriamoji vertė: **2323 Eur**
Atkūrimo sąnaudų (statybos vertės) ir atkuriamosios vertės nustatymo data: **2009-12-29**
Vidutinė rinkos vertė: **2323 Eur**
Vidutinės rinkos vertės nustatymo būdas: **Atkuriamoji vertė**
Vidutinės rinkos vertės nustatymo data: **2009-12-29**
Kadastro duomenų nustatymo data: **2009-12-29**

2.268.
Priklausinys: **Nuotekų šalinimo tinklai - Lietaus kanalizacijos trasa**
Priklausanti dalis: **1/1 priklauso žemės sklypui Nr. 4400-2911-8529, aprašytam p. 2.1.**
Unikalus daikto numeris: **4400-2010-1124**
Inžinerinio statinio grupė: **Inžineriniai tinklai**
Inžinerinio statinio pogrupis (paskirtis): **Nuotekų šalinimo tinklų**
Žymėjimas plane: **KL**
Statybos pabaigos metai: **2009**
Baigtumo procentas: **100 %**
Ilgis: **4.87 m**
Medžiaga: **Polivinilchloridas**
Nuotekų linijos reikšmė: **Išvadinė**
Nuotekų linijos rūšis: **Renkamoji**
Atkūrimo sąnaudos (statybos vertė): **230 Eur**
Atkuriamoji vertė: **230 Eur**
Atkūrimo sąnaudų (statybos vertės) ir atkuriamosios vertės nustatymo data: **2009-12-29**
Vidutinė rinkos vertė: **230 Eur**
Vidutinės rinkos vertės nustatymo būdas: **Atkuriamoji vertė**
Vidutinės rinkos vertės nustatymo data: **2009-12-29**
Kadastro duomenų nustatymo data: **2009-12-29**

2.269.
Priklausinys: **Nuotekų šalinimo tinklai - Lietaus kanalizacijos trasa**
Priklausanti dalis: **1/1 priklauso žemės sklypui Nr. 4400-2911-8529, aprašytam p. 2.1.**
Unikalus daikto numeris: **4400-2010-1135**
Inžinerinio statinio grupė: **Inžineriniai tinklai**
Inžinerinio statinio pogrupis (paskirtis): **Nuotekų šalinimo tinklų**
Žymėjimas plane: **KL**
Statybos pabaigos metai: **2009**
Baigtumo procentas: **100 %**
Ilgis: **50.11 m**
Medžiaga: **Polivinilchloridas**
Nuotekų linijos reikšmė: **Išvadinė**
Nuotekų linijos rūšis: **Renkamoji**
Atkūrimo sąnaudos (statybos vertė): **6661 Eur**
Atkuriamoji vertė: **6661 Eur**
Atkūrimo sąnaudų (statybos vertės) ir atkuriamosios vertės nustatymo data: **2009-12-29**
Vidutinė rinkos vertė: **6661 Eur**
Vidutinės rinkos vertės nustatymo būdas: **Atkuriamoji vertė**
Vidutinės rinkos vertės nustatymo data: **2009-12-29**
Kadastro duomenų nustatymo data: **2009-12-29**

3. Daikto priklausiniai iš kito registro: įrašų nėra

4. Nuosavybė:

4.1.
Nuosavybės teisė
Savininkas: **LIETUVOS RESPUBLIKA, a.k. 111105555**
Daiktas: **pastatas Nr. 2999-4015-6033, aprašytas p. 2.37.**
Įregistravimo pagrindas: **2004-07-21 Sutartis Nr. 04/07/21-3/2SU-92**
2004-07-22 Steigėjo įsakymas Nr. V-769
2024-06-10 Deklaracija apie statybos užbaigimą Nr. ARCCR-30-240610-03126
Įrašas galioja: **Nuo 2024-06-25**

4.2.
Nuosavybės teisė
Savininkas: **LIETUVOS RESPUBLIKA, a.k. 111105555**
Daiktas: **pastatas Nr. 4400-5436-6504, aprašytas p. 2.65.**

Įregistravimo pagrindas: **2024-04-18 Deklaracija apie statybos užbaigimą Nr. ARCCR-30-240418-02159**
Įrašas galioja: **Nuo 2024-06-06**

4.3. **Nuosavybės teisė**
Savininkas: **LIETUVOS RESPUBLIKA, a.k. 111105555**
Daiktas: **kiti statiniai Nr. 4400-5520-5793, aprašyti p. 2.128.**
kiti statiniai Nr. 4400-5520-5817, aprašyti p. 2.129.
kiti statiniai Nr. 4400-5520-5828, aprašyti p. 2.130.
vandentiekio tinklai Nr. 4400-5520-5917, aprašyti p. 2.196.
nuotekų šalinimo tinklai Nr. 4400-5520-5954, aprašyti p. 2.242.
nuotekų šalinimo tinklai Nr. 4400-5520-5982, aprašyti p. 2.246.
Įregistravimo pagrindas: **2024-04-18 Deklaracija apie statybos užbaigimą Nr. ARCCR-30-240418-02161**
Įrašas galioja: **Nuo 2024-04-26**

4.4. **Nuosavybės teisė**
Savininkas: **LIETUVOS RESPUBLIKA, a.k. 111105555**
Daiktas: **vandentiekio tinklai Nr. 4400-5746-7768, aprašyti p. 2.198.**
vandentiekio tinklai Nr. 4400-5746-7790, aprašyti p. 2.199.
nuotekų šalinimo tinklai Nr. 4400-5649-5413, aprašyti p. 2.241.
nuotekų šalinimo tinklai Nr. 4400-5649-5446, aprašyti p. 2.247.
Įregistravimo pagrindas: **2024-02-27 Deklaracija apie statybos užbaigimą Nr. ARCCR-30-240227-01094**
Įrašas galioja: **Nuo 2024-03-06**

4.5. **Nuosavybės teisė**
Savininkas: **LIETUVOS RESPUBLIKA, a.k. 111105555**
Daiktas: **vandentiekio tinklai Nr. 4400-5649-5213, aprašyti p. 2.197.**
nuotekų šalinimo tinklai Nr. 4400-5649-5468, aprašyti p. 2.248.
nuotekų šalinimo tinklai Nr. 4400-5649-5479, aprašyti p. 2.249.
Įregistravimo pagrindas: **2024-02-09 Deklaracija apie statybos užbaigimą Nr. ARCCR-30-240209-00777**
Įrašas galioja: **Nuo 2024-02-22**

4.6. **Nuosavybės teisė**
Savininkas: **LIETUVOS RESPUBLIKA, a.k. 111105555**
Daiktas: **pastatas Nr. 4400-5649-5113, aprašytas p. 2.66.**
oro uostas Nr. 4400-5649-5057, aprašytas p. 2.78.
Įregistravimo pagrindas: **2023-12-14 Statybos užbaigimo aktas Nr. ACCA-30-231214-00257**
Įrašas galioja: **Nuo 2024-01-15**

4.7. **Nuosavybės teisė**
Savininkas: **LIETUVOS RESPUBLIKA, a.k. 111105555**
Daiktas: **pastatas Nr. 4400-5099-3194, aprašytas p. 2.64.**
Įregistravimo pagrindas: **2019-03-20 Statybos užbaigimo aktas Nr. ACCA-60-190320-00038**
Įrašas galioja: **Nuo 2022-10-07**

4.8. **Nuosavybės teisė**
Savininkas: **Šiaulių miesto savivaldybė, a.k. 111109429**
Daiktas: **kelias Nr. 4400-5687-3462, aprašytas p. 2.180.**
Įregistravimo pagrindas: **2022-01-07 Deklaracija apie statybos užbaigimą / paskirties pakeitimą Nr. 2**
Įrašas galioja: **Nuo 2022-01-26**

4.9. **Nuosavybės teisė**
Savininkas: **LIETUVOS RESPUBLIKA, a.k. 111105555**
Daiktas: **kiti statiniai Nr. 4400-5706-1937, aprašyti p. 2.173.**
kiti statiniai Nr. 4400-5706-1948, aprašyti p. 2.174.
Įregistravimo pagrindas: **2004-07-21 Sutartis Nr. 04/07/21-3/2SU-92**
2004-07-22 Steigėjo įsakymas Nr. V-769
2017-06-23 Pažyma apie naujai suformuotų nekilnojamojo turto kadastro objektų (statinių) galimybę naudoti pagal paskirtį Nr. 12R-1013
2021-09-15 Statybos užbaigimo aktas Nr. ACCA-30-210915-00224
Įrašas galioja: **Nuo 2021-12-20**

4.10. **Nuosavybės teisė**
Savininkas: **LIETUVOS RESPUBLIKA, a.k. 111105555**
Daiktas: **oro uostas Nr. 4400-4549-3822, aprašytas p. 2.89.**
kiti statiniai Nr. 4400-4549-3874, aprašyti p. 2.171.
Įregistravimo pagrindas: **2004-07-21 Sutartis Nr. 04/07/21-3/2SU-92**
2004-07-22 Steigėjo įsakymas Nr. V-769
2017-06-23 Pažyma apie naujai suformuotų nekilnojamojo turto kadastro objektų (statinių) galimybę naudoti pagal paskirtį Nr. 12R-1013
2021-09-15 Statybos užbaigimo aktas Nr. ACCA-30-210915-00224
Įrašas galioja: **Nuo 2021-12-20**

4.11. **Nuosavybės teisė**
Savininkas: **LIETUVOS RESPUBLIKA, a.k. 111105555**
Daiktas: **nuotekų šalinimo tinklai Nr. 4400-5532-9449, aprašyti p. 2.252.**
Įregistravimo pagrindas: **2021-03-09 Deklaracija apie statybos užbaigimą / paskirties pakeitimą Nr. ACCR-30-210309-00120**
Įrašas galioja: **Nuo 2021-04-22**

4.12. **Nuosavybės teisė**
Savininkas: **LIETUVOS RESPUBLIKA, a.k. 111105555**
Daiktas: **kiti statiniai Nr. 4400-5532-9549, aprašyti p. 2.114.**
Įregistravimo pagrindas: **2020-12-22 Deklaracija apie statybos užbaigimą / paskirties pakeitimą Nr. MTV-R1-93**
Įrašas galioja: **Nuo 2021-04-22**

4.13. **Nuosavybės teisė**
Savininkas: **LIETUVOS RESPUBLIKA, a.k. 111105555**
Daiktas: **kiti statiniai Nr. 4400-5532-9527, aprašyti p. 2.135.**
Įregistravimo pagrindas: **2020-12-22 Deklaracija apie statybos užbaigimą / paskirties pakeitimą Nr. MTV-R1-94**
Įrašas galioja: **Nuo 2021-04-22**

4.14. **Nuosavybės teisė**
Savininkas: **LIETUVOS RESPUBLIKA, a.k. 111105555**
Daiktas: **kiti statiniai Nr. 4400-5532-9560, aprašyti p. 2.133.**
Įregistravimo pagrindas: **2020-12-22 Deklaracija apie statybos užbaigimą / paskirties pakeitimą Nr. MTV-R1-92**
Įrašas galioja: **Nuo 2021-04-22**

4.15. **Nuosavybės teisė**
Savininkas: **LIETUVOS RESPUBLIKA, a.k. 111105555**
Daiktas: **pastatas Nr. 4400-2010-7051, aprašytas p. 2.48.**
Įregistravimo pagrindas: **2020-08-27 Statybos užbaigimo aktas Nr. ACCA-30-200827-00188**
Įrašas galioja: **Nuo 2020-10-07**

4.16. **Nuosavybės teisė**
Savininkas: **LIETUVOS RESPUBLIKA, a.k. 111105555**
Daiktas: **kiti statiniai Nr. 4400-3052-1358, aprašyti p. 2.120.**
kiti statiniai Nr. 4400-3052-1403, aprašyti p. 2.121.
kiti statiniai Nr. 4400-3052-1414, aprašyti p. 2.122.
kiti statiniai Nr. 4400-3052-1447, aprašyti p. 2.123.
kiti statiniai Nr. 4400-3187-5264, aprašyti p. 2.113.
kiti statiniai Nr. 4400-3187-5308, aprašyti p. 2.109.
kelias Nr. 4400-2695-3451, aprašytas p. 2.176.
vandentiekio tinklai Nr. 4400-3158-4711, aprašyti p. 2.184.
nuotekų šalinimo tinklai Nr. 4400-3158-4699, aprašyti p. 2.237.
nuotekų šalinimo tinklai Nr. 4400-3158-4800, aprašyti p. 2.238.
nuotekų šalinimo tinklai Nr. 4400-3158-4855, aprašyti p. 2.234.
nuotekų šalinimo tinklai Nr. 4400-3158-4866, aprašyti p. 2.239.
Įregistravimo pagrindas: **2020-03-19 Deklaracija apie statybos užbaigimą / paskirties pakeitimą Nr. VL-178 (5.13)**
Įrašas galioja: **Nuo 2020-10-07**

4.17. **Nuosavybės teisė**
Savininkas: **LIETUVOS RESPUBLIKA, a.k. 111105555**
Daiktas: **oro uostas Nr. 4400-4345-1242, aprašytas p. 2.88.**
Įregistravimo pagrindas: **1999-09-02 Steigėjo įsakymas Nr. 979**
1999-09-03 Perdavimo - priėmimo aktas
2019-04-23 Statybos užbaigimo aktas Nr. ACCA-60-190423-00054
Įrašas galioja: **Nuo 2020-02-26**

4.18. **Nuosavybės teisė**
Savininkas: **LIETUVOS RESPUBLIKA, a.k. 111105555**
Daiktas: **oro uostas Nr. 4400-4345-1229, aprašytas p. 2.87.**
Įregistravimo pagrindas: **1999-09-02 Steigėjo įsakymas Nr. 979**
1999-09-03 Perdavimo - priėmimo aktas
2019-04-25 Statybos užbaigimo aktas Nr. ACCA-60-190425-00057
Įrašas galioja: **Nuo 2020-02-26**

4.19. **Nuosavybės teisė**
Savininkas: **LIETUVOS RESPUBLIKA, a.k. 111105555**
Daiktas: **oro uostas Nr. 4400-4345-1250, aprašytas p. 2.80.**
Įregistravimo pagrindas: **1999-09-02 Steigėjo įsakymas Nr. 979**
1999-09-03 Perdavimo - priėmimo aktas
2019-04-23 Statybos užbaigimo aktas Nr. ACCA-60-190423-00053
Įrašas galioja: **Nuo 2020-02-26**

4.20. **Nuosavybės teisė**
Savininkas: **LIETUVOS RESPUBLIKA, a.k. 111105555**
Daiktas: **nuotekų šalinimo tinklai Nr. 4400-5149-7713, aprašyti p. 2.216.**
Įregistravimo pagrindas: **2019-04-04 Deklaracija apie statybos užbaigimą / paskirties pakeitimą Nr. ACCR-60-190404-000916**
Įrašas galioja: **Nuo 2020-02-26**

4.21. **Nuosavybės teisė**
Savininkas: **LIETUVOS RESPUBLIKA, a.k. 111105555**
Daiktas: **pastatas Nr. 4400-5099-3183, aprašytas p. 2.63.**
Įregistravimo pagrindas: **2019-03-20 Statybos užbaigimo aktas Nr. ACCA-60-190320-00037**
Įrašas galioja: **Nuo 2020-02-26**

4.22. **Nuosavybės teisė**
Savininkas: **LIETUVOS RESPUBLIKA, a.k. 111105555**
Daiktas: **nuotekų šalinimo tinklai Nr. 4400-5084-3862, aprašyti p. 2.250.**
Įregistravimo pagrindas: **2019-04-10 Deklaracija apie statybos užbaigimą / paskirties pakeitimą Nr. ACCR-60-190410-00978**
Įrašas galioja: **Nuo 2019-06-14**

4.23. **Nuosavybės teisė**
Savininkas: **LIETUVOS RESPUBLIKA, a.k. 111105555**
Daiktas: **nuotekų šalinimo tinklai Nr. 4400-4845-9112, aprašyti p. 2.215.**
nuotekų šalinimo tinklai Nr. 4400-5084-3873, aprašyti p. 2.251.
Įregistravimo pagrindas: **2019-04-04 Deklaracija apie statybos užbaigimą / paskirties pakeitimą Nr. ACCR-20-190404-00976**
Įrašas galioja: **Nuo 2019-06-14**

4.24. **Nuosavybės teisė**
Savininkas: **LIETUVOS RESPUBLIKA, a.k. 111105555**
Daiktas: **vandentiekio tinklai Nr. 4400-5222-9804, aprašyti p. 2.186.**
Įregistravimo pagrindas: **2019-03-12 Deklaracija apie statybos užbaigimą / paskirties pakeitimą Nr. 1-10555**
Įrašas galioja: **Nuo 2019-06-14**

4.25. **Nuosavybės teisė**
Savininkas: **LIETUVOS RESPUBLIKA, a.k. 111105555**
Daiktas: **nuotekų šalinimo tinklai Nr. 4400-5186-8490, aprašyti p. 2.217.**
Įregistravimo pagrindas: **2019-05-10 Deklaracija apie statybos užbaigimą / paskirties pakeitimą Nr. 1-10600**
Įrašas galioja: **Nuo 2019-06-14**

4.26. **Nuosavybės teisė**
Savininkas: **LIETUVOS RESPUBLIKA, a.k. 111105555**
Daiktas: **nuotekų šalinimo tinklai Nr. 4400-5084-3838, aprašyti p. 2.212.**
nuotekų šalinimo tinklai Nr. 4400-5084-3840, aprašyti p. 2.213.
nuotekų šalinimo tinklai Nr. 4400-5084-3851, aprašyti p. 2.214.
Įregistravimo pagrindas: **2019-04-12 Deklaracija apie statybos užbaigimą / paskirties pakeitimą Nr. ACCR-20-190412-01071**
Įrašas galioja: **Nuo 2019-06-10**

4.27. **Nuosavybės teisė**
Savininkas: **LIETUVOS RESPUBLIKA, a.k. 111105555**
Daiktas: **kiti statiniai Nr. 4400-1757-5588, aprašyti p. 2.160.**
Įregistravimo pagrindas: **1999-09-02 Steigėjo įsakymas Nr. 979**
1999-09-03 Perdavimo - priėmimo aktas
2007-12-28 Pripažinimo tinkamu naudoti aktas
2009-10-13 Pripažinimo tinkamu naudoti aktas Nr. PTN-100-091013-00084
2017-05-25 Informacinės sistemos "Infostatyba" pranešimas Nr. ACCA-60-170525-00058
2018-05-17 Statybos užbaigimo aktas Nr. ACCA-60-180517-00072
Įrašas galioja: **Nuo 2019-01-14**

4.28. **Nuosavybės teisė**
Savininkas: **LIETUVOS RESPUBLIKA, a.k. 111105555**
Daiktas: **pastatas Nr. 4400-4663-8896, aprašytas p. 2.61.**
vandentiekio tinklai Nr. 4400-4748-9118, aprašyti p. 2.189.
vandentiekio tinklai Nr. 4400-4748-9130, aprašyti p. 2.188.
Įregistravimo pagrindas: **2018-06-27 Statybos užbaigimo aktas Nr. ACCA-60-180627-00097**
Įrašas galioja: **Nuo 2019-01-10**

4.29. **Nuosavybės teisė**
Savininkas: **LIETUVOS RESPUBLIKA, a.k. 111105555**
Daiktas: **vandentiekio tinklai Nr. 4400-4748-9129, aprašyti p. 2.187.**
Įregistravimo pagrindas: **2018-06-28 Deklaracija apie statybos užbaigimą / paskirties pakeitimą Nr. VL-476(5.13)**
Įrašas galioja: **Nuo 2019-01-10**

4.30. **Nuosavybės teisė**
Savininkas: **LIETUVOS RESPUBLIKA, a.k. 111105555**
Daiktas: **pastatas Nr. 4400-4665-2333, aprašytas p. 2.62.**
kiti statiniai Nr. 4400-4663-8968, aprašyti p. 2.112.
kiti statiniai Nr. 4400-4667-6178, aprašyti p. 2.124.
kiti statiniai Nr. 4400-4667-6180, aprašyti p. 2.125.
kiti statiniai Nr. 4400-4667-6191, aprašyti p. 2.126.
kiti statiniai Nr. 4400-4667-6204, aprašyti p. 2.127.
nuotekų šalinimo tinklai Nr. 4400-4691-1948, aprašyti p. 2.236.
Įregistravimo pagrindas: **2018-06-28 Deklaracija apie statybos užbaigimą / paskirties pakeitimą Nr. VL-476(5.13)**
Įrašas galioja: **Nuo 2018-11-14**

4.31. **Nuosavybės teisė**
Savininkas: **LIETUVOS RESPUBLIKA, a.k. 111105555**
Daiktas: **vandentiekio tinklai Nr. 4400-4691-1959, aprašyti p. 2.185.**
nuotekų šalinimo tinklai Nr. 4400-4691-1926, aprašyti p. 2.240.
Įregistravimo pagrindas: **2018-06-27 Statybos užbaigimo aktas Nr. ACCA-60-180627-00097**
Įrašas galioja: **Nuo 2018-11-14**

4.32. **Nuosavybės teisė**
Savininkas: **LIETUVOS RESPUBLIKA, a.k. 111105555**
Daiktas: **nuotekų šalinimo tinklai Nr. 4400-0679-3880, aprašyti p. 2.253.**
Įregistravimo pagrindas: **2005-09-20 Pripažinimo tinkamu naudoti aktas**
2018-05-21 Statybos užbaigimo aktas Nr. ACCA-60-180521-00074
Įrašas galioja: **Nuo 2018-10-24**

4.33. **Nuosavybės teisė**
Savininkas: **LIETUVOS RESPUBLIKA, a.k. 111105555**
Daiktas: **kelias Nr. 4400-4845-8980, aprašytas p. 2.178.**
Įregistravimo pagrindas: **2018-05-21 Statybos užbaigimo aktas Nr. ACCA-60-180521-00074**
Įrašas galioja: **Nuo 2018-10-24**

4.34. **Nuosavybės teisė**
Savininkas: **LIETUVOS RESPUBLIKA, a.k. 111105555**
Daiktas: **kelias Nr. 4400-4859-0330, aprašytas p. 2.179.**
nuotekų šalinimo tinklai Nr. 4400-4845-9134, aprašyti p. 2.254.
Įregistravimo pagrindas: **2018-05-21 Statybos užbaigimo aktas Nr. ACCA-60-180521-00073**
Įrašas galioja: **Nuo 2018-10-24**

4.35. **Nuosavybės teisė**
Savininkas: **LIETUVOS RESPUBLIKA, a.k. 111105555**
Daiktas: **nuotekų šalinimo tinklai Nr. 4400-4441-7287, aprašyti p. 2.228.**
Įregistravimo pagrindas: **2018-05-22 Deklaracija apie statybos užbaigimą / paskirties pakeitimą Nr. VL-392 (1.19)**
Įrašas galioja: **Nuo 2018-06-27**

4.36. **Nuosavybės teisė**
Savininkas: **LIETUVOS RESPUBLIKA, a.k. 111105555**
Daiktas: **vandentiekio tinklai Nr. 4400-4441-7065, aprašyti p. 2.193.**
nuotekų šalinimo tinklai Nr. 4400-4441-7232, aprašyti p. 2.219.
nuotekų šalinimo tinklai Nr. 4400-4441-7298, aprašyti p. 2.222.
Įregistravimo pagrindas: **2017-06-26 Deklaracija apie statybos užbaigimą / paskirties pakeitimą Nr. VL-460 (5.13)**
Įrašas galioja: **Nuo 2018-06-27**

4.37. **Nuosavybės teisė**
Savininkas: **LIETUVOS RESPUBLIKA, a.k. 111105555**
Daiktas: **vandentiekio tinklai Nr. 4400-4979-3806, aprašyti p. 2.195.**

Įregistravimo pagrindas: **2018-05-17 Statybos užbaigimo aktas Nr. ACCA-60-180517-00072**
Įrašas galioja: **Nuo 2018-06-27**

4.38. **Nuosavybės teisė**
Savininkas: **LIETUVOS RESPUBLIKA, a.k. 111105555**
Daiktas: **nuotekų šalinimo tinklai Nr. 4400-4441-7110, aprašyti p. 2.235.**
nuotekų šalinimo tinklai Nr. 4400-4441-7276, aprašyti p. 2.225.
Įregistravimo pagrindas: **2017-06-26 Deklaracija apie statybos užbaigimą / paskirties pakeitimą Nr. VL-460 (5.13)**
2018-05-22 Deklaracija apie statybos užbaigimą / paskirties pakeitimą Nr. VL-392 (1.19)
Įrašas galioja: **Nuo 2018-06-27**

4.39. **Nuosavybės teisė**
Savininkas: **LIETUVOS RESPUBLIKA, a.k. 111105555**
Daiktas: **pastatas Nr. 4400-3524-7442, aprašytas p. 2.60.**
naftos tinklai Nr. 4400-3524-7997, aprašyti p. 2.90.
kiti statiniai Nr. 4400-3524-7531, aprašyti p. 2.111.
vandentiekio tinklai Nr. 4400-3524-7953, aprašyti p. 2.190.
Įregistravimo pagrindas: **2016-04-27 Statybos užbaigimo aktas Nr. ACCA-60-160427-00035**
Įrašas galioja: **Nuo 2018-03-22**

4.40. **Nuosavybės teisė**
Savininkas: **LIETUVOS RESPUBLIKA, a.k. 111105555**
Daiktas: **kiti statiniai Nr. 4400-3524-7475, aprašyti p. 2.117.**
kiti statiniai Nr. 4400-3524-7497, aprašyti p. 2.115.
kiti statiniai Nr. 4400-3524-7504, aprašyti p. 2.116.
kiti statiniai Nr. 4400-3524-7518, aprašyti p. 2.131.
kelias Nr. 4400-3524-7464, aprašytas p. 2.177.
nuotekų šalinimo tinklai Nr. 4400-3524-7831, aprašyti p. 2.243.
nuotekų šalinimo tinklai Nr. 4400-3524-7897, aprašyti p. 2.244.
nuotekų šalinimo tinklai Nr. 4400-3524-7914, aprašyti p. 2.245.
Įregistravimo pagrindas: **2018-02-28 Deklaracija apie statybos užbaigimą / paskirties pakeitimą Nr. VL-179(5.13.)**
Įrašas galioja: **Nuo 2018-03-22**

4.41. **Nuosavybės teisė**
Savininkas: **LIETUVOS RESPUBLIKA, a.k. 111105555**
Daiktas: **oro uostas Nr. 4400-4794-6729, aprašytas p. 2.81.**
oro uostas Nr. 4400-4815-2312, aprašytas p. 2.82.
oro uostas Nr. 4400-4815-2323, aprašytas p. 2.83.
oro uostas Nr. 4400-4815-2356, aprašytas p. 2.84.
oro uostas Nr. 4400-4815-2367, aprašytas p. 2.85.
oro uostas Nr. 4400-4815-2389, aprašytas p. 2.86.
Įregistravimo pagrindas: **2004-07-22 Steigėjo įsakymas Nr. V-769**
2013-08-14 Pažyma Nr. 12R-1782(35)
2018-01-26 Pažyma apie naujai suformuotų nekilnojamojo turto kadastro objektų (statinių) galimybę naudoti pagal paskirtį Nr. PNTK-4-(22.25)
Įrašas galioja: **Nuo 2018-02-21**

4.42. **Nuosavybės teisė**
Savininkas: **LIETUVOS RESPUBLIKA, a.k. 111105555**
Daiktas: **oro uostas Nr. 4400-1969-7662, aprašytas p. 2.77.**
nuotekų šalinimo tinklai Nr. 4400-2181-8762, aprašyti p. 2.204.
nuotekų šalinimo tinklai Nr. 4400-2181-8773, aprašyti p. 2.205.
nuotekų šalinimo tinklai Nr. 4400-2181-8828, aprašyti p. 2.206.
nuotekų šalinimo tinklai Nr. 4400-2185-0259, aprašyti p. 2.207.
nuotekų šalinimo tinklai Nr. 4400-2186-5585, aprašyti p. 2.208.
nuotekų šalinimo tinklai Nr. 4400-2188-1012, aprašyti p. 2.209.
Įregistravimo pagrindas: **2011-07-26 Statybos užbaigimo aktas Nr. SUA-1458-(19.34)**
Įrašas galioja: **Nuo 2017-10-13**

4.43. **Nuosavybės teisė**
Savininkas: **LIETUVOS RESPUBLIKA, a.k. 111105555**
Daiktas: **pastatas Nr. 4400-2023-8311, aprašytas p. 2.49.**
pastatas Nr. 4400-2084-7627, aprašytas p. 2.50.
Įregistravimo pagrindas: **2010-12-28 Statybos užbaigimo aktas Nr. PTN-60-101229-00208**
Įrašas galioja: **Nuo 2017-09-18**

4.44. **Nuosavybės teisė**
Savininkas: **LIETUVOS RESPUBLIKA, a.k. 111105555**
Daiktas: **kiti statiniai Nr. 4400-2633-6201, aprašyti p. 2.163.**
kiti statiniai Nr. 4400-2633-6223, aprašyti p. 2.164.
kiti statiniai Nr. 4400-4549-3774, aprašyti p. 2.170.
kiti statiniai Nr. 4400-4621-2377, aprašyti p. 2.165.
Įregistravimo pagrindas: **2004-07-21 Sutartis Nr. 04/07/21-3/2SU-92**
2004-07-22 Steigėjo įsakymas Nr. V-769
2017-06-23 Pažyma apie naujai suformuotų nekilnojamojo turto kadastro objektų (statinių) galimybę naudoti pagal paskirtį Nr. 12R-1013
Įrašas galioja: **Nuo 2017-09-14**

4.45. **Nuosavybės teisė**
Savininkas: **LIETUVOS RESPUBLIKA, a.k. 111105555**
Daiktas: **pastatas Nr. 4400-3150-5792, aprašytas p. 2.44.**
Įregistravimo pagrindas: **2016-09-13 Apylinkės teismo sprendimas Nr. e2YT-6876-1030/1016**
Įrašas galioja: **Nuo 2017-05-05**

4.46. **Nuosavybės teisė**
Savininkas: **LIETUVOS RESPUBLIKA, a.k. 111105555**
Daiktas: **kiti statiniai Nr. 4400-4345-1230, aprašyti p. 2.172.**
Įregistravimo pagrindas: **1999-09-02 Steigėjo įsakymas Nr. 979**
1999-09-03 Perdavimo - priėmimo aktas
Įrašas galioja: **Nuo 2016-11-18**

4.47. **Nuosavybės teisė**
Savininkas: **LIETUVOS RESPUBLIKA, a.k. 111105555**
Daiktas: **kiti statiniai Nr. 4400-2700-6697, aprašyti p. 2.134.**
Įregistravimo pagrindas: **2013-08-27 Deklaracija apie statybos užbaigimą / paskirties pakeitimą Nr. VL-122**
Įrašas galioja: **Nuo 2015-05-11**

4.48. **Nuosavybės teisė**
Savininkas: **LIETUVOS RESPUBLIKA, a.k. 111105555**
Daiktas: **pastatas Nr. 2998-0014-4018, aprašytas p. 2.6.**
Įregistravimo pagrindas: **1999-09-02 Steigėjo įsakymas Nr. 979**
1999-09-03 Perdavimo - priėmimo aktas
2014-07-09 Statybos užbaigimo aktas Nr. SUA-60-140709-00112
Įrašas galioja: **Nuo 2014-10-01**

4.49. **Nuosavybės teisė**
Savininkas: **LIETUVOS RESPUBLIKA, a.k. 111105555**
Daiktas: **kiti statiniai Nr. 4400-2879-3957, aprašyti p. 2.119.**
dujų tinklai Nr. 4400-2940-4173, aprašyti p. 2.182.
vandentiekio tinklai Nr. 4400-2932-1313, aprašyti p. 2.194.
vandentiekio tinklai Nr. 4400-2943-0219, aprašyti p. 2.192.
nuotekų šalinimo tinklai Nr. 4400-2940-4228, aprašyti p. 2.220.
nuotekų šalinimo tinklai Nr. 4400-2943-0240, aprašyti p. 2.223.
nuotekų šalinimo tinklai Nr. 4400-2943-0251, aprašyti p. 2.226.
Įregistravimo pagrindas: **2014-07-09 Statybos užbaigimo aktas Nr. SUA-60-140709-00112**
Įrašas galioja: **Nuo 2014-10-01**

4.50. **Nuosavybės teisė**
Savininkas: **LIETUVOS RESPUBLIKA, a.k. 111105555**
Daiktas: **vandentiekio tinklai Nr. 4400-2742-9609, aprašyti p. 2.191.**
vandentiekio tinklai Nr. 4400-2742-9612, aprašyti p. 2.183.
šilumos tinklai Nr. 4400-2742-9630, aprašyti p. 2.201.
nuotekų šalinimo tinklai Nr. 4400-2742-9585, aprašyti p. 2.233.
Įregistravimo pagrindas: **2014-02-13 Statybos užbaigimo aktas Nr. SUA-60-140213-00031**
Įrašas galioja: **Nuo 2014-07-16**

4.51. **Nuosavybės teisė**
Savininkas: **LIETUVOS RESPUBLIKA, a.k. 111105555**
Daiktas: **žemės sklypas Nr. 4400-2911-8529, aprašytas p. 2.1.**
Įregistravimo pagrindas: **1999-03-04 Apskrities viršininko įsakymas Nr. 274**
1999-04-19 Apskrities viršininko įsakymas Nr. 467
2003-03-06 Apskrities viršininko įsakymas Nr. V-922
2003-03-13 Apskrities viršininko įsakymas Nr. V-1000

2003-07-31 Apskrities viršininko įsakymas Nr. V-2863
2004-04-02 Apskrities viršininko įsakymas Nr. V-1282
2004-09-30 Apskrities viršininko įsakymas Nr. V-3638
2005-04-15 Apskrities viršininko įsakymas Nr. V-1201
2014-01-03 Nacionalinės žemės tarnybos teritorinio skyriaus vedėjo sprendimas Nr. 31SK-(14.31.110.)-15
Įrašas galioja: **Nuo 2014-06-30**

4.52. **Nuosavybės teisė**
Savininkas: **LIETUVOS RESPUBLIKA, a.k. 111105555**
Daiktas: **nuotekų šalinimo tinklai Nr. 4400-0992-8801, aprašyti p. 2.202.**
nuotekų šalinimo tinklai Nr. 4400-2654-1224, aprašyti p. 2.211.
Įregistravimo pagrindas: **2007-01-09 Pripažinimo tinkamu naudoti aktas Nr. 2**
Įrašas galioja: **Nuo 2013-05-17**

4.53. **Nuosavybės teisė**
Savininkas: **LIETUVOS RESPUBLIKA, a.k. 111105555**
Daiktas: **nuotekų šalinimo tinklai Nr. 4400-2654-1413, aprašyti p. 2.232.**
nuotekų šalinimo tinklai Nr. 4400-2654-1424, aprašyti p. 2.221.
nuotekų šalinimo tinklai Nr. 4400-2654-1435, aprašyti p. 2.224.
nuotekų šalinimo tinklai Nr. 4400-2654-1446, aprašyti p. 2.218.
nuotekų šalinimo tinklai Nr. 4400-2654-1457, aprašyti p. 2.227.
nuotekų šalinimo tinklai Nr. 4400-2654-1468, aprašyti p. 2.230.
nuotekų šalinimo tinklai Nr. 4400-2654-1513, aprašyti p. 2.231.
nuotekų šalinimo tinklai Nr. 4400-2654-1524, aprašyti p. 2.229.
Įregistravimo pagrindas: **2006-10-10 Pripažinimo tinkamu naudoti aktas**
Įrašas galioja: **Nuo 2013-05-17**

4.54. **Nuosavybės teisė**
Savininkas: **LIETUVOS RESPUBLIKA, a.k. 111105555**
Daiktas: **nuotekų šalinimo tinklai Nr. 4400-0992-9642, aprašyti p. 2.203.**
nuotekų šalinimo tinklai Nr. 4400-2654-1202, aprašyti p. 2.210.
Įregistravimo pagrindas: **2007-01-09 Pripažinimo tinkamu naudoti aktas Nr. 1**
Įrašas galioja: **Nuo 2013-05-17**

4.55. **Nuosavybės teisė**
Savininkas: **LIETUVOS RESPUBLIKA, a.k. 111105555**
Daiktas: **kiti statiniai Nr. 4400-2118-4436, aprašyti p. 2.107.**
kiti statiniai Nr. 4400-2118-4447, aprašyti p. 2.108.
kiti statiniai Nr. 4400-2118-4480, aprašyti p. 2.132.
kiti statiniai Nr. 4400-2118-4490, aprašyti p. 2.136.
kiti statiniai Nr. 4400-2118-4503, aprašyti p. 2.110.
Įregistravimo pagrindas: **2011-02-18 Statybos užbaigimo aktas Nr. SUA-313-(19.34)**
Įrašas galioja: **Nuo 2013-05-06**

4.56. **Nuosavybės teisė**
Savininkas: **LIETUVOS RESPUBLIKA, a.k. 111105555**
Daiktas: **kiti statiniai Nr. 4400-2628-8491, aprašyti p. 2.175.**
kiti statiniai Nr. 4400-2628-8537, aprašyti p. 2.169.
kiti statiniai Nr. 4400-2628-8548, aprašyti p. 2.161.
kiti statiniai Nr. 4400-2628-8559, aprašyti p. 2.167.
kiti statiniai Nr. 4400-2628-8560, aprašyti p. 2.168.
kiti statiniai Nr. 4400-2628-8615, aprašyti p. 2.166.
Įregistravimo pagrindas: **1993-01-20 Įsakymas Nr. 45**
1993-02-01 Įsakymas Nr. 84
2000-03-24 Įsakymas Nr. 306
Įrašas galioja: **Nuo 2013-05-06**

4.57. **Nuosavybės teisė**
Savininkas: **LIETUVOS RESPUBLIKA, a.k. 111105555**
Daiktas: **pastatas Nr. 4400-2118-4425, aprašytas p. 2.51.**
Įregistravimo pagrindas: **2011-02-18 Statybos užbaigimo aktas Nr. SUA-313-(19.34)**
Įrašas galioja: **Nuo 2013-05-06**

4.58. **Nuosavybės teisė**
Savininkas: **Šiaulių miesto savivaldybė, a.k. 111109429**
Daiktas: **pastatas Nr. 4400-2412-2425, aprašytas p. 2.59.**
Įregistravimo pagrindas: **1998-06-01 Valdybos sprendimas Nr. 273**
Įrašas galioja: **Nuo 2013-03-26**

4.59. **Nuosavybės teisė**
Savininkas: **LIETUVOS RESPUBLIKA, a.k. 111105555**
Daiktas: **nuotekų šalinimo tinklai Nr. 4400-1948-2123, aprašyti p. 2.265.**
nuotekų šalinimo tinklai Nr. 4400-1948-2134, aprašyti p. 2.266.
Įregistravimo pagrindas: **2009-10-13 Pripažinimo tinkamu naudoti aktas Nr. PTN-100-091013-00085**
Įrašas galioja: **Nuo 2010-04-15**

4.60. **Nuosavybės teisė**
Savininkas: **LIETUVOS RESPUBLIKA, a.k. 111105555**
Daiktas: **inžineriniai tinklai Nr. 4400-1945-5526, aprašyti p. 2.94.**
inžineriniai tinklai Nr. 4400-1945-5570, aprašyti p. 2.98.
inžineriniai tinklai Nr. 4400-1945-5580, aprašyti p. 2.96.
inžineriniai tinklai Nr. 4400-1945-5604, aprašyti p. 2.97.
inžineriniai tinklai Nr. 4400-1945-5615, aprašyti p. 2.95.
inžineriniai tinklai Nr. 4400-1945-5659, aprašyti p. 2.99.
inžineriniai tinklai Nr. 4400-1946-0836, aprašyti p. 2.93.
inžineriniai tinklai Nr. 4400-1946-0847, aprašyti p. 2.92.
Įregistravimo pagrindas: **2009-08-26 Pripažinimo tinkamu naudoti aktas Nr. PTN-100-090826-00045**
Įrašas galioja: **Nuo 2010-04-14**

4.61. **Nuosavybės teisė**
Savininkas: **LIETUVOS RESPUBLIKA, a.k. 111105555**
Daiktas: **pastatas Nr. 4400-1939-2524, aprašytas p. 2.256.**
kiti statiniai Nr. 4400-2009-3667, aprašyti p. 2.257.
kiti statiniai Nr. 4400-2009-3690, aprašyti p. 2.258.
vandentiekio tinklai Nr. 4400-2010-1168, aprašyti p. 2.263.
nuotekų šalinimo tinklai Nr. 4400-2010-1098, aprašyti p. 2.264.
nuotekų šalinimo tinklai Nr. 4400-2010-1102, aprašyti p. 2.267.
nuotekų šalinimo tinklai Nr. 4400-2010-1124, aprašyti p. 2.268.
nuotekų šalinimo tinklai Nr. 4400-2010-1135, aprašyti p. 2.269.
Įregistravimo pagrindas: **2010-01-22 Pripažinimo tinkamu naudoti aktas Nr. PTN-100-100122-00014**
Įrašas galioja: **Nuo 2010-04-07**

4.62. **Nuosavybės teisė**
Savininkas: **UAB "TeleTower", a.k. 302453251**
Daiktas: **ryšių (telekomunik.) tinklai Nr. 4400-0728-8944, aprašyti p. 2.91.**
Įregistravimo pagrindas: **2009-11-02 Perdavimo - priėmimo aktas**
Įrašas galioja: **Nuo 2009-12-21**

4.63. **Nuosavybės teisė**
Savininkas: **LIETUVOS RESPUBLIKA, a.k. 111105555**
Daiktas: **pastatas Nr. 4400-1753-5329, aprašytas p. 2.58.**
inžineriniai tinklai Nr. 4400-1769-8005, aprašyti p. 2.103.
kiti statiniai Nr. 4400-1757-5703, aprašyti p. 2.118.
kiti statiniai Nr. 4400-1757-5736, aprašyti p. 2.105.
kiti statiniai Nr. 4400-1757-5803, aprašyti p. 2.106.
Įregistravimo pagrindas: **2008-12-10 Statinio pripažinimo tinkamu naudoti aktas Nr. STN-61-081210-060**
Įrašas galioja: **Nuo 2009-09-15**

4.64. **Nuosavybės teisė**
Savininkas: **LIETUVOS RESPUBLIKA, a.k. 111105555**
Daiktas: **kiti statiniai Nr. 4400-1757-5636, aprašyti p. 2.162.**
Įregistravimo pagrindas: **1999-09-02 Steigėjo įsakymas Nr. 979**
1999-09-03 Perdavimo - priėmimo aktas
2008-12-10 Statinio pripažinimo tinkamu naudoti aktas Nr. STN-61-081210-060
Įrašas galioja: **Nuo 2009-09-15**

4.65. **Nuosavybės teisė**
Savininkas: **LIETUVOS RESPUBLIKA, a.k. 111105555**
Daiktas: **pastatas Nr. 4400-0535-8034, aprašytas p. 2.35.**
pastatas Nr. 4400-0535-8150, aprašytas p. 2.39.
pastatas Nr. 4400-0596-3344, aprašytas p. 2.43.
Įregistravimo pagrindas: **2004-07-22 Steigėjo įsakymas Nr. V-769**
2004-12-13 Pirkimo - pardavimo sutartis Nr. 04/12/13-4

2005-06-16 Raštas
Įrašas galioja: **Nuo 2005-06-16**

4.66. **Nuosavybės teisė**
Savininkas: **LIETUVOS RESPUBLIKA, a.k. 111105555**
Daiktas: **pastatas Nr. 2997-7013-5017, aprašytas p. 2.31.**
pastatas Nr. 2997-7013-5028, aprašytas p. 2.33.
pastatas Nr. 2999-4015-6077, aprašytas p. 2.13.
pastatas Nr. 2999-4015-6088, aprašytas p. 2.14.
Įregistravimo pagrindas: **2004-12-13 Pirkimo - pardavimo sutartis Nr. 04/12/13-4**
Įrašas galioja: **Nuo 2005-02-07**

4.67. **Nuosavybės teisė**
Savininkas: **LIETUVOS RESPUBLIKA, a.k. 111105555**
Daiktas: **pastatas Nr. 2999-7005-8013, aprašytas p. 2.27.**
pastatas Nr. 2999-7009-1018, aprašytas p. 2.26.
pastatas Nr. 2999-7009-2026, aprašytas p. 2.28.
pastatas Nr. 2998-5016-1011, aprašytas p. 2.24.
pastatas Nr. 2999-7009-3012, aprašytas p. 2.25.
pastatas Nr. 2998-5016-2014, aprašytas p. 2.23.
pastatas Nr. 2998-4016-6015, aprašytas p. 2.29.
pastatas Nr. 2999-4015-6011, aprašytas p. 2.2.
pastatas Nr. 2999-4015-6022, aprašytas p. 2.5.
pastatas Nr. 2999-4015-6044, aprašytas p. 2.7.
pastatas Nr. 2999-4015-6055, aprašytas p. 2.9.
pastatas Nr. 2999-4015-6066, aprašytas p. 2.11.
pastatas Nr. 2999-4015-6166, aprašytas p. 2.21.
pastatas Nr. 2999-4015-6177, aprašytas p. 2.22.
pastatas Nr. 2999-7009-1029, aprašytas p. 2.73.
inžineriniai tinklai Nr. 2999-4015-6244, aprašyti p. 2.101.
inžineriniai tinklai Nr. 2999-4015-6255, aprašyti p. 2.102.
kiti statiniai Nr. 2999-7005-8024, aprašyti p. 2.259.
kiti statiniai Nr. 2999-7009-1038, aprašyti p. 2.262.
Įregistravimo pagrindas: **2004-07-21 Sutartis Nr. 04/07/21-3/2SU-92**
2004-07-22 Steigėjo įsakymas Nr. V-769
Įrašas galioja: **Nuo 2004-08-09**

4.68. **Nuosavybės teisė**
Savininkas: **LIETUVOS RESPUBLIKA, a.k. 111105555**
Daiktas: **pastatas Nr. 2998-4013-6015, aprašytas p. 2.38.**
pastatas Nr. 2999-1016-4010, aprašytas p. 2.8.
pastatas Nr. 2997-4016-3014, aprašytas p. 2.3.
pastatas Nr. 2997-4016-3028, aprašytas p. 2.4.
pastatas Nr. 2998-4013-7012, aprašytas p. 2.40.
pastatas Nr. 2997-6016-1012, aprašytas p. 2.57.
pastatas Nr. 2997-6016-1023, aprašytas p. 2.42.
pastatas Nr. 2998-3012-0010, aprašytas p. 2.47.
pastatas Nr. 2998-0014-2026, aprašytas p. 2.15.
pastatas Nr. 2998-0014-2037, aprašytas p. 2.16.
pastatas Nr. 2993-9012-5015, aprašytas p. 2.55.
pastatas Nr. 2993-9012-5026, aprašytas p. 2.56.
pastatas Nr. 2998-0014-4020, aprašytas p. 2.10.
pastatas Nr. 2998-0014-4031, aprašytas p. 2.12.
pastatas Nr. 2998-0014-4042, aprašytas p. 2.17.
pastatas Nr. 2998-0014-4053, aprašytas p. 2.30.
pastatas Nr. 2998-7012-7019, aprašytas p. 2.18.
pastatas Nr. 2998-7012-7022, aprašytas p. 2.19.
pastatas Nr. 2998-7012-7036, aprašytas p. 2.20.
pastatas Nr. 2997-2019-0019, aprašytas p. 2.45.
pastatas Nr. 2998-2014-7010, aprašytas p. 2.34.
pastatas Nr. 2998-2014-7021, aprašytas p. 2.36.
pastatas Nr. 2998-2014-8019, aprašytas p. 2.54.
pastatas Nr. 2998-4013-8014, aprašytas p. 2.32.
pastatas Nr. 2998-8013-0017, aprašytas p. 2.46.
pastatas Nr. 2998-2014-8024, aprašytas p. 2.75.
inžineriniai tinklai Nr. 2996-0024-3011, aprašyti p. 2.100.
kiti statiniai Nr. 2998-4013-6037, aprašyti p. 2.260.
kiti statiniai Nr. 2997-4016-3030, aprašyti p. 2.138.
kiti statiniai Nr. 2997-4016-3052, aprašyti p. 2.137.
kiti statiniai Nr. 2998-7012-7040, aprašyti p. 2.261.
Įregistravimo pagrindas: **1999-09-02 Steigėjo įsakymas Nr. 979**
1999-09-03 Perdavimo - priėmimo aktas
Įrašas galioja: **Nuo 1999-09-08**

4.69. **Nuosavybės teisė**
Savininkas: **LIETUVOS RESPUBLIKA, a.k. 111105555**
Daiktas: **pastatas Nr. 2993-6007-9031, aprašytas p. 2.52.**
pastatas Nr. 2993-6007-9042, aprašytas p. 2.53.
pastatas Nr. 2998-4013-9018, aprašytas p. 2.41.
pastatas Nr. 2993-6007-9053, aprašytas p. 2.76.
pastatas Nr. 2998-4013-9029, aprašytas p. 2.74.
Įregistravimo pagrindas: **1999-05-25 Lietuvos Respublikos Vyriausybės nutarimas Nr. 644**
1999-08-18 Perdavimo - priėmimo aktas Nr. 1
Įrašas galioja: **Nuo 1999-09-07**

5. Valstybės ir savivaldybių žemės patikėjimo teisė:
5.1. **Valstybinės žemės patikėjimo teisė**
Patikėtinis: **Lietuvos kariuomenė, a.k. 188732677**
Daiktas: **žemės sklypas Nr. 4400-2911-8529, aprašytas p. 2.1.**
Įregistravimo pagrindas: **2000-10-17 Lietuvos Respublikos įstatymas Nr. VIII-2066**
Įrašas galioja: **Nuo 2015-12-17**

6. Kitos daiktinės teisės:
6.1. **Turto patikėjimo teisė**
Patikėtinis: **Lietuvos kariuomenė, a.k. 188732677**
Daiktas: **pastatas Nr. 2999-4015-6033, aprašytas p. 2.37.**
Įregistravimo pagrindas: **2004-07-21 Sutartis Nr. 04/07/21-3/2SU-92**
2004-07-22 Steigėjo įsakymas Nr. V-769
2024-06-10 Deklaracija apie statybos užbaigimą Nr. ARCCR-30-240610-03126
Įrašas galioja: **Nuo 2024-06-25**

6.2. **Turto patikėjimo teisė**
Patikėtinis: **Lietuvos kariuomenė, a.k. 188732677**
Daiktas: **pastatas Nr. 4400-5436-6504, aprašytas p. 2.65.**
Įregistravimo pagrindas: **2024-04-18 Deklaracija apie statybos užbaigimą Nr. ARCCR-30-240418-02159**
Įrašas galioja: **Nuo 2024-06-06**

6.3. **Turto patikėjimo teisė**
Patikėtinis: **Lietuvos kariuomenė, a.k. 188732677**
Daiktas: **kiti statiniai Nr. 4400-5520-5793, aprašyti p. 2.128.**
kiti statiniai Nr. 4400-5520-5817, aprašyti p. 2.129.
kiti statiniai Nr. 4400-5520-5828, aprašyti p. 2.130.
vandentiekio tinklai Nr. 4400-5520-5917, aprašyti p. 2.196.
nuotekų šalinimo tinklai Nr. 4400-5520-5954, aprašyti p. 2.242.
nuotekų šalinimo tinklai Nr. 4400-5520-5982, aprašyti p. 2.246.
Įregistravimo pagrindas: **2024-04-18 Deklaracija apie statybos užbaigimą Nr. ARCCR-30-240418-02161**
Įrašas galioja: **Nuo 2024-04-26**

6.4. **Turto patikėjimo teisė**
Patikėtinis: **Lietuvos kariuomenė, a.k. 188732677**
Daiktas: **vandentiekio tinklai Nr. 4400-5746-7768, aprašyti p. 2.198.**
vandentiekio tinklai Nr. 4400-5746-7790, aprašyti p. 2.199.
nuotekų šalinimo tinklai Nr. 4400-5649-5413, aprašyti p. 2.241.
nuotekų šalinimo tinklai Nr. 4400-5649-5446, aprašyti p. 2.247.
Įregistravimo pagrindas: **2024-02-27 Deklaracija apie statybos užbaigimą Nr. ARCCR-30-240227-01094**
Įrašas galioja: **Nuo 2024-03-06**

6.5. **Turto patikėjimo teisė**
Patikėtinis: **Lietuvos kariuomenė, a.k. 188732677**

Daiktas: **vandentiekio tinklai Nr. 4400-5649-5213, aprašyti p. 2.197.**
nuotekų šalinimo tinklai Nr. 4400-5649-5468, aprašyti p. 2.248.
nuotekų šalinimo tinklai Nr. 4400-5649-5479, aprašyti p. 2.249.
Įregistravimo pagrindas: **2024-02-09 Deklaracija apie statybos užbaigimą Nr. ARCCR-30-240209-00777**
Įrašas galioja: **Nuo 2024-02-22**

6.6. **Turto patikėjimo teisė**
Patikėtinis: **Lietuvos kariuomenė, a.k. 188732677**
Daiktas: **pastatas Nr. 4400-5649-5113, aprašytas p. 2.66.**
oro uostas Nr. 4400-5649-5057, aprašytas p. 2.78.
Įregistravimo pagrindas: **2023-12-14 Statybos užbaigimo aktas Nr. ACCA-30-231214-00257**
Įrašas galioja: **Nuo 2024-01-15**

6.7. **Turto patikėjimo teisė**
Patikėtinis: **Lietuvos kariuomenė, a.k. 188732677**
Daiktas: **pastatas Nr. 4400-5099-3194, aprašytas p. 2.64.**
Įregistravimo pagrindas: **2019-03-20 Statybos užbaigimo aktas Nr. ACCA-60-190320-00038**
Įrašas galioja: **Nuo 2022-10-07**

6.8. **Turto patikėjimo teisė**
Patikėtinis: **Lietuvos kariuomenė, a.k. 188732677**
Daiktas: **kiti statiniai Nr. 4400-5706-1937, aprašyti p. 2.173.**
kiti statiniai Nr. 4400-5706-1948, aprašyti p. 2.174.
Įregistravimo pagrindas: **2004-07-21 Sutartis Nr. 04/07/21-3/2SU-92**
2004-07-22 Steigėjo įsakymas Nr. V-769
2005-09-20 Pripažinimo tinkamu naudoti aktas
2006-10-10 Pripažinimo tinkamu naudoti aktas
2007-01-09 Pripažinimo tinkamu naudoti aktas Nr. 1
2007-01-09 Pripažinimo tinkamu naudoti aktas Nr. 2
2009-10-13 Pripažinimo tinkamu naudoti aktas Nr. PTN-100-091013-00084
2017-06-23 Pažyma apie naujai suformuotų nekilnojamojo turto kadastro objektų (statinių) galimybę naudoti pagal paskirtį Nr. 12R-1013
2021-09-15 Statybos užbaigimo aktas Nr. ACCA-30-210915-00224
Įrašas galioja: **Nuo 2021-12-20**

6.9. **Turto patikėjimo teisė**
Patikėtinis: **Lietuvos kariuomenė, a.k. 188732677**
Daiktas: **nuotekų šalinimo tinklai Nr. 4400-5532-9449, aprašyti p. 2.252.**
Įregistravimo pagrindas: **2021-03-09 Deklaracija apie statybos užbaigimą / paskirties pakeitimą Nr. ACCR-30-210309-00120**
Įrašas galioja: **Nuo 2021-04-22**

6.10. **Turto patikėjimo teisė**
Patikėtinis: **Lietuvos kariuomenė, a.k. 188732677**
Daiktas: **kiti statiniai Nr. 4400-5532-9549, aprašyti p. 2.114.**
Įregistravimo pagrindas: **2020-12-22 Deklaracija apie statybos užbaigimą / paskirties pakeitimą Nr. MTV-R1-93**
Įrašas galioja: **Nuo 2021-04-22**

6.11. **Turto patikėjimo teisė**
Patikėtinis: **Lietuvos kariuomenė, a.k. 188732677**
Daiktas: **kiti statiniai Nr. 4400-5532-9527, aprašyti p. 2.135.**
Įregistravimo pagrindas: **2020-12-22 Deklaracija apie statybos užbaigimą / paskirties pakeitimą Nr. MTV-R1-94**
Įrašas galioja: **Nuo 2021-04-22**

6.12. **Turto patikėjimo teisė**
Patikėtinis: **Lietuvos kariuomenė, a.k. 188732677**
Daiktas: **kiti statiniai Nr. 4400-5532-9560, aprašyti p. 2.133.**
Įregistravimo pagrindas: **2020-12-22 Deklaracija apie statybos užbaigimą / paskirties pakeitimą Nr. MTV-R1-92**
Įrašas galioja: **Nuo 2021-04-22**

6.13. **Turto patikėjimo teisė**
Patikėtinis: **Lietuvos Respublikos krašto apsaugos ministerija, a.k. 188602751**
Daiktas: **pastatas Nr. 4400-2010-7051, aprašytas p. 2.48.**
Įregistravimo pagrindas: **2020-08-27 Statybos užbaigimo aktas Nr. ACCA-30-200827-00188**
Įrašas galioja: **Nuo 2020-10-07**

6.14. **Turto patikėjimo teisė**
Patikėtinis: **Lietuvos Respublikos krašto apsaugos ministerija, a.k. 188602751**
Daiktas: **kiti statiniai Nr. 4400-3052-1358, aprašyti p. 2.120.**
kiti statiniai Nr. 4400-3052-1403, aprašyti p. 2.121.
kiti statiniai Nr. 4400-3052-1414, aprašyti p. 2.122.
kiti statiniai Nr. 4400-3052-1447, aprašyti p. 2.123.
kiti statiniai Nr. 4400-3187-5264, aprašyti p. 2.113.
kiti statiniai Nr. 4400-3187-5308, aprašyti p. 2.109.
kelias Nr. 4400-2695-3451, aprašytas p. 2.176.
vandentiekio tinklai Nr. 4400-3158-4711, aprašyti p. 2.184.
nuotekų šalinimo tinklai Nr. 4400-3158-4699, aprašyti p. 2.237.
nuotekų šalinimo tinklai Nr. 4400-3158-4800, aprašyti p. 2.238.
nuotekų šalinimo tinklai Nr. 4400-3158-4855, aprašyti p. 2.234.
nuotekų šalinimo tinklai Nr. 4400-3158-4866, aprašyti p. 2.239.
Įregistravimo pagrindas: **2020-03-19 Deklaracija apie statybos užbaigimą / paskirties pakeitimą Nr. VL-178 (5.13)**
Įrašas galioja: **Nuo 2020-10-07**

6.15. **Turto patikėjimo teisė**
Patikėtinis: **Lietuvos kariuomenė, a.k. 188732677**
Daiktas: **oro uostas Nr. 4400-4345-1242, aprašytas p. 2.88.**
Įregistravimo pagrindas: **1999-09-02 Steigėjo įsakymas Nr. 979**
1999-09-03 Perdavimo - priėmimo aktas
2019-04-23 Statybos užbaigimo aktas Nr. ACCA-60-190423-00054
Įrašas galioja: **Nuo 2020-02-26**

6.16. **Turto patikėjimo teisė**
Patikėtinis: **Lietuvos kariuomenė, a.k. 188732677**
Daiktas: **oro uostas Nr. 4400-4345-1229, aprašytas p. 2.87.**
Įregistravimo pagrindas: **1999-09-02 Steigėjo įsakymas Nr. 979**
1999-09-03 Perdavimo - priėmimo aktas
2019-04-25 Statybos užbaigimo aktas Nr. ACCA-60-190425-00057
Įrašas galioja: **Nuo 2020-02-26**

6.17. **Turto patikėjimo teisė**
Patikėtinis: **Lietuvos kariuomenė, a.k. 188732677**
Daiktas: **oro uostas Nr. 4400-4345-1250, aprašytas p. 2.80.**
Įregistravimo pagrindas: **1999-09-02 Steigėjo įsakymas Nr. 979**
1999-09-03 Perdavimo - priėmimo aktas
2019-04-23 Statybos užbaigimo aktas Nr. ACCA-60-190423-00053
Įrašas galioja: **Nuo 2020-02-26**

6.18. **Turto patikėjimo teisė**
Patikėtinis: **Lietuvos kariuomenė, a.k. 188732677**
Daiktas: **nuotekų šalinimo tinklai Nr. 4400-5149-7713, aprašyti p. 2.216.**
Įregistravimo pagrindas: **2019-04-04 Deklaracija apie statybos užbaigimą / paskirties pakeitimą Nr. ACCR-60-190404-000916**
Įrašas galioja: **Nuo 2020-02-26**

6.19. **Turto patikėjimo teisė**
Patikėtinis: **Lietuvos kariuomenė, a.k. 188732677**
Daiktas: **pastatas Nr. 4400-5099-3183, aprašytas p. 2.63.**
Įregistravimo pagrindas: **2019-03-20 Statybos užbaigimo aktas Nr. ACCA-60-190320-00037**
Įrašas galioja: **Nuo 2020-02-26**

6.20. **Turto patikėjimo teisė**
Patikėtinis: **Lietuvos kariuomenė, a.k. 188732677**
Daiktas: **nuotekų šalinimo tinklai Nr. 4400-5084-3862, aprašyti p. 2.250.**
Įregistravimo pagrindas: **2019-04-10 Deklaracija apie statybos užbaigimą / paskirties pakeitimą Nr. ACCR-60-190410-00978**
Įrašas galioja: **Nuo 2019-06-14**

6.21. **Turto patikėjimo teisė**
Patikėtinis: **Lietuvos kariuomenė, a.k. 188732677**
Daiktas: **nuotekų šalinimo tinklai Nr. 4400-4845-9112, aprašyti p. 2.215.**
nuotekų šalinimo tinklai Nr. 4400-5084-3873, aprašyti p. 2.251.
Įregistravimo pagrindas: **2019-04-04 Deklaracija apie statybos užbaigimą / paskirties pakeitimą Nr. ACCR-20-190404-00976**
Įrašas galioja: **Nuo 2019-06-14**

6.22. **Turto patikėjimo teisė**
Patikėtinis: **Lietuvos kariuomenė, a.k. 188732677**
Daiktas: **vandentiekio tinklai Nr. 4400-5222-9804, aprašyti p. 2.186.**

Įregistravimo pagrindas: **2019-03-12 Deklaracija apie statybos užbaigimą / paskirties pakeitimą Nr. 1-10555**
Įrašas galioja: **Nuo 2019-06-14**

6.23. **Turto patikėjimo teisė**
Patikėtinis: **Lietuvos kariuomenė, a.k. 188732677**
Daiktas: **nuotekų šalinimo tinklai Nr. 4400-5186-8490, aprašyti p. 2.217.**
Įregistravimo pagrindas: **2019-05-10 Deklaracija apie statybos užbaigimą / paskirties pakeitimą Nr. 1-10600**
Įrašas galioja: **Nuo 2019-06-14**

6.24. **Turto patikėjimo teisė**
Patikėtinis: **Lietuvos kariuomenė, a.k. 188732677**
Daiktas: **nuotekų šalinimo tinklai Nr. 4400-5084-3838, aprašyti p. 2.212.**
nuotekų šalinimo tinklai Nr. 4400-5084-3840, aprašyti p. 2.213.
nuotekų šalinimo tinklai Nr. 4400-5084-3851, aprašyti p. 2.214.
Įregistravimo pagrindas: **2019-04-12 Deklaracija apie statybos užbaigimą / paskirties pakeitimą Nr. ACCR-20-190412-01071**
Įrašas galioja: **Nuo 2019-06-10**

6.25. **Turto patikėjimo teisė**
Patikėtinis: **Lietuvos kariuomenė, a.k. 188732677**
Daiktas: **kiti statiniai Nr. 4400-1757-5588, aprašyti p. 2.160.**
Įregistravimo pagrindas: **1999-09-02 Steigėjo įsakymas Nr. 979**
1999-09-03 Perdavimo - priėmimo aktas
2007-12-28 Pripažinimo tinkamu naudoti aktas
2009-10-13 Pripažinimo tinkamu naudoti aktas Nr. PTN-100-091013-00084
2017-05-25 Statybos užbaigimo aktas Nr. ACCA-60-170525-00058
2018-05-17 Statybos užbaigimo aktas Nr. ACCA-60-180517-00072
Įrašas galioja: **Nuo 2019-01-14**

6.26. **Turto patikėjimo teisė**
Patikėtinis: **Lietuvos kariuomenė, a.k. 188732677**
Daiktas: **pastatas Nr. 4400-4663-8896, aprašytas p. 2.61.**
vandentiekio tinklai Nr. 4400-4748-9118, aprašyti p. 2.189.
vandentiekio tinklai Nr. 4400-4748-9130, aprašyti p. 2.188.
Įregistravimo pagrindas: **2018-06-27 Statybos užbaigimo aktas Nr. ACCA-60-180627-00097**
Įrašas galioja: **Nuo 2019-01-10**

6.27. **Turto patikėjimo teisė**
Patikėtinis: **Lietuvos kariuomenė, a.k. 188732677**
Daiktas: **vandentiekio tinklai Nr. 4400-4748-9129, aprašyti p. 2.187.**
Įregistravimo pagrindas: **2018-06-28 Deklaracija apie statybos užbaigimą / paskirties pakeitimą Nr. VL-476(5.13)**
Įrašas galioja: **Nuo 2019-01-10**

6.28. **Turto patikėjimo teisė**
Patikėtinis: **Lietuvos kariuomenė, a.k. 188732677**
Daiktas: **pastatas Nr. 4400-4665-2333, aprašytas p. 2.62.**
kiti statiniai Nr. 4400-4663-8968, aprašyti p. 2.112.
kiti statiniai Nr. 4400-4667-6178, aprašyti p. 2.124.
kiti statiniai Nr. 4400-4667-6180, aprašyti p. 2.125.
kiti statiniai Nr. 4400-4667-6191, aprašyti p. 2.126.
kiti statiniai Nr. 4400-4667-6204, aprašyti p. 2.127.
nuotekų šalinimo tinklai Nr. 4400-4691-1948, aprašyti p. 2.236.
Įregistravimo pagrindas: **2018-06-28 Deklaracija apie statybos užbaigimą / paskirties pakeitimą Nr. VL-476(5.13)**
Įrašas galioja: **Nuo 2018-11-14**

6.29. **Turto patikėjimo teisė**
Patikėtinis: **Lietuvos kariuomenė, a.k. 188732677**
Daiktas: **vandentiekio tinklai Nr. 4400-4691-1959, aprašyti p. 2.185.**
nuotekų šalinimo tinklai Nr. 4400-4691-1926, aprašyti p. 2.240.
Įregistravimo pagrindas: **2018-06-27 Statybos užbaigimo aktas Nr. ACCA-60-180627-00097**
Įrašas galioja: **Nuo 2018-11-14**

6.30. **Turto patikėjimo teisė**
Patikėtinis: **Lietuvos kariuomenė, a.k. 188732677**
Daiktas: **nuotekų šalinimo tinklai Nr. 4400-0679-3880, aprašyti p. 2.253.**
Įregistravimo pagrindas: **2005-09-20 Pripažinimo tinkamu naudoti aktas**
2018-05-21 Statybos užbaigimo aktas Nr. ACCA-60-180521-00074
Įrašas galioja: **Nuo 2018-10-24**

6.31. **Turto patikėjimo teisė**
Patikėtinis: **Lietuvos kariuomenė, a.k. 188732677**
Daiktas: **kelias Nr. 4400-4845-8980, aprašytas p. 2.178.**
Įregistravimo pagrindas: **2018-05-21 Statybos užbaigimo aktas Nr. ACCA-60-180521-00074**
Įrašas galioja: **Nuo 2018-10-24**

6.32. **Turto patikėjimo teisė**
Patikėtinis: **Lietuvos kariuomenė, a.k. 188732677**
Daiktas: **kelias Nr. 4400-4859-0330, aprašytas p. 2.179.**
nuotekų šalinimo tinklai Nr. 4400-4845-9134, aprašyti p. 2.254.
Įregistravimo pagrindas: **2018-05-21 Statybos užbaigimo aktas Nr. ACCA-60-180521-00073**
Įrašas galioja: **Nuo 2018-10-24**

6.33. **Turto patikėjimo teisė**
Patikėtinis: **Lietuvos kariuomenė, a.k. 188732677**
Daiktas: **nuotekų šalinimo tinklai Nr. 4400-4441-7287, aprašyti p. 2.228.**
Įregistravimo pagrindas: **2018-05-22 Deklaracija apie statybos užbaigimą / paskirties pakeitimą Nr. VL-392 (1.19)**
Įrašas galioja: **Nuo 2018-06-27**

6.34. **Turto patikėjimo teisė**
Patikėtinis: **Lietuvos kariuomenė, a.k. 188732677**
Daiktas: **vandentiekio tinklai Nr. 4400-4441-7065, aprašyti p. 2.193.**
nuotekų šalinimo tinklai Nr. 4400-4441-7232, aprašyti p. 2.219.
nuotekų šalinimo tinklai Nr. 4400-4441-7298, aprašyti p. 2.222.
Įregistravimo pagrindas: **2017-06-26 Deklaracija apie statybos užbaigimą / paskirties pakeitimą Nr. VL-460 (5.13)**
Įrašas galioja: **Nuo 2018-06-27**

6.35. **Turto patikėjimo teisė**
Patikėtinis: **Lietuvos kariuomenė, a.k. 188732677**
Daiktas: **vandentiekio tinklai Nr. 4400-4979-3806, aprašyti p. 2.195.**
Įregistravimo pagrindas: **2018-05-17 Statybos užbaigimo aktas Nr. ACCA-60-180517-00072**
Įrašas galioja: **Nuo 2018-06-27**

6.36. **Turto patikėjimo teisė**
Patikėtinis: **Lietuvos kariuomenė, a.k. 188732677**
Daiktas: **nuotekų šalinimo tinklai Nr. 4400-4441-7110, aprašyti p. 2.235.**
nuotekų šalinimo tinklai Nr. 4400-4441-7276, aprašyti p. 2.225.
Įregistravimo pagrindas: **2017-06-26 Deklaracija apie statybos užbaigimą / paskirties pakeitimą Nr. VL-460 (5.13)**
2018-05-22 Deklaracija apie statybos užbaigimą / paskirties pakeitimą Nr. VL-392 (1.19)
Įrašas galioja: **Nuo 2018-06-27**

6.37. **Turto patikėjimo teisė**
Patikėtinis: **Lietuvos kariuomenė, a.k. 188732677**
Daiktas: **pastatas Nr. 4400-3524-7442, aprašytas p. 2.60.**
naftos tinklai Nr. 4400-3524-7997, aprašyti p. 2.90.
kiti statiniai Nr. 4400-3524-7531, aprašyti p. 2.111.
vandentiekio tinklai Nr. 4400-3524-7953, aprašyti p. 2.190.
Įregistravimo pagrindas: **2016-04-27 Statybos užbaigimo aktas Nr. ACCA-60-160427-00035**
Įrašas galioja: **Nuo 2018-03-22**

6.38. **Turto patikėjimo teisė**
Patikėtinis: **Lietuvos kariuomenė, a.k. 188732677**
Daiktas: **kiti statiniai Nr. 4400-3524-7475, aprašyti p. 2.117.**
kiti statiniai Nr. 4400-3524-7497, aprašyti p. 2.115.
kiti statiniai Nr. 4400-3524-7504, aprašyti p. 2.116.
kiti statiniai Nr. 4400-3524-7518, aprašyti p. 2.131.
kelias Nr. 4400-3524-7464, aprašytas p. 2.177.
nuotekų šalinimo tinklai Nr. 4400-3524-7831, aprašyti p. 2.243.
nuotekų šalinimo tinklai Nr. 4400-3524-7897, aprašyti p. 2.244.
nuotekų šalinimo tinklai Nr. 4400-3524-7914, aprašyti p. 2.245.
Įregistravimo pagrindas: **2018-02-28 Deklaracija apie statybos užbaigimą / paskirties pakeitimą Nr. VL-179(5.13.)**
Įrašas galioja: **Nuo 2018-03-22**

6.39. **Turto patikėjimo teisė**
Patikėtinis: **Lietuvos kariuomenė, a.k. 188732677**

Daiktas: **oro uostas Nr. 4400-4794-6729, aprašytas p. 2.81.**
oro uostas Nr. 4400-4815-2312, aprašytas p. 2.82.
oro uostas Nr. 4400-4815-2323, aprašytas p. 2.83.
oro uostas Nr. 4400-4815-2356, aprašytas p. 2.84.
oro uostas Nr. 4400-4815-2367, aprašytas p. 2.85.
oro uostas Nr. 4400-4815-2389, aprašytas p. 2.86.
Įregistravimo pagrindas: **2004-07-22 Steigėjo įsakymas Nr. V-769**
2013-08-14 Pažyma Nr. 12R-1782(35)
2018-01-26 Pažyma apie naujai suformuotų nekilnojamojo turto kadastro objektų (statinių) galimybę naudoti pagal paskirtį Nr. PNTK-4-(22.25)
Įrašas galioja: **Nuo 2018-02-21**

6.40. **Turto patikėjimo teisė**
Patikėtinis: **Lietuvos kariuomenė, a.k. 188732677**
Daiktas: **oro uostas Nr. 4400-1969-7662, aprašytas p. 2.77.**
nuotekų šalinimo tinklai Nr. 4400-2181-8762, aprašyti p. 2.204.
nuotekų šalinimo tinklai Nr. 4400-2181-8773, aprašyti p. 2.205.
nuotekų šalinimo tinklai Nr. 4400-2181-8828, aprašyti p. 2.206.
nuotekų šalinimo tinklai Nr. 4400-2185-0259, aprašyti p. 2.207.
nuotekų šalinimo tinklai Nr. 4400-2186-5585, aprašyti p. 2.208.
nuotekų šalinimo tinklai Nr. 4400-2188-1012, aprašyti p. 2.209.
Įregistravimo pagrindas: **2011-07-26 Statybos užbaigimo aktas Nr. SUA-1458-(19.34)**
Įrašas galioja: **Nuo 2017-10-13**

6.41. **Turto patikėjimo teisė**
Patikėtinis: **Lietuvos kariuomenė, a.k. 188732677**
Daiktas: **pastatas Nr. 4400-2023-8311, aprašytas p. 2.49.**
pastatas Nr. 4400-2084-7627, aprašytas p. 2.50.
Įregistravimo pagrindas: **2010-12-28 Statybos užbaigimo aktas Nr. PTN-60-101229-00208**
Įrašas galioja: **Nuo 2017-09-18**

6.42. **Turto patikėjimo teisė**
Patikėtinis: **Lietuvos kariuomenė, a.k. 188732677**
Daiktas: **oro uostas Nr. 4400-4549-3822, aprašytas p. 2.89.**
kiti statiniai Nr. 4400-2633-6201, aprašyti p. 2.163.
kiti statiniai Nr. 4400-2633-6223, aprašyti p. 2.164.
kiti statiniai Nr. 4400-4549-3774, aprašyti p. 2.170.
kiti statiniai Nr. 4400-4549-3874, aprašyti p. 2.171.
kiti statiniai Nr. 4400-4621-2377, aprašyti p. 2.165.
Įregistravimo pagrindas: **2004-07-21 Sutartis Nr. 04/07/21-3/2SU-92**
2004-07-22 Steigėjo įsakymas Nr. V-769
2005-09-20 Pripažinimo tinkamu naudoti aktas
2006-10-10 Pripažinimo tinkamu naudoti aktas
2007-01-09 Pripažinimo tinkamu naudoti aktas Nr. 1
2007-01-09 Pripažinimo tinkamu naudoti aktas Nr. 2
2009-10-13 Pripažinimo tinkamu naudoti aktas Nr. PTN-100-091013-00085
2013-08-14 Pažyma Nr. 12R-1782(35)
2017-06-23 Pažyma apie naujai suformuotų nekilnojamojo turto kadastro objektų (statinių) galimybę naudoti pagal paskirtį Nr. 12R-1013
Įrašas galioja: **Nuo 2017-09-14**

6.43. **Turto patikėjimo teisė**
Patikėtinis: **Lietuvos kariuomenė, a.k. 188732677**
Daiktas: **pastatas Nr. 4400-3150-5792, aprašytas p. 2.44.**
Įregistravimo pagrindas: **2016-09-13 Apylinkės teismo sprendimas Nr. e2YT-6876-1030/1016**
Įrašas galioja: **Nuo 2017-05-05**

6.44. **Turto patikėjimo teisė**
Patikėtinis: **Lietuvos kariuomenė, a.k. 188732677**
Daiktas: **kiti statiniai Nr. 4400-4345-1230, aprašyti p. 2.172.**
Įregistravimo pagrindas: **1999-09-02 Steigėjo įsakymas Nr. 979**
1999-09-03 Perdavimo - priėmimo aktas
Įrašas galioja: **Nuo 2016-11-18**

6.45. **Turto patikėjimo teisė**
Patikėtinis: **Lietuvos kariuomenė, a.k. 188732677**
Daiktas: **kiti statiniai Nr. 4400-2700-6697, aprašyti p. 2.134.**
Įregistravimo pagrindas: **2013-08-27 Deklaracija apie statybos užbaigimą / paskirties pakeitimą Nr. VL-122**
Įrašas galioja: **Nuo 2015-05-11**

6.46. **Turto patikėjimo teisė**
Patikėtinis: **Lietuvos kariuomenė, a.k. 188732677**
Daiktas: **pastatas Nr. 2998-0014-4018, aprašytas p. 2.6.**
Įregistravimo pagrindas: **1999-09-02 Steigėjo įsakymas Nr. 979**
1999-09-03 Perdavimo - priėmimo aktas
2014-07-09 Statybos užbaigimo aktas Nr. SUA-60-140709-00112
Įrašas galioja: **Nuo 2014-10-01**

6.47. **Turto patikėjimo teisė**
Patikėtinis: **Lietuvos kariuomenė, a.k. 188732677**
Daiktas: **kiti statiniai Nr. 4400-2879-3957, aprašyti p. 2.119.**
dujų tinklai Nr. 4400-2940-4173, aprašyti p. 2.182.
vandentiekio tinklai Nr. 4400-2932-1313, aprašyti p. 2.194.
vandentiekio tinklai Nr. 4400-2943-0219, aprašyti p. 2.192.
nuotekų šalinimo tinklai Nr. 4400-2940-4228, aprašyti p. 2.220.
nuotekų šalinimo tinklai Nr. 4400-2943-0240, aprašyti p. 2.223.
nuotekų šalinimo tinklai Nr. 4400-2943-0251, aprašyti p. 2.226.
Įregistravimo pagrindas: **2014-07-09 Statybos užbaigimo aktas Nr. SUA-60-140709-00112**
Įrašas galioja: **Nuo 2014-10-01**

6.48. **Turto patikėjimo teisė**
Patikėtinis: **Lietuvos kariuomenė, a.k. 188732677**
Daiktas: **vandentiekio tinklai Nr. 4400-2742-9609, aprašyti p. 2.191.**
vandentiekio tinklai Nr. 4400-2742-9612, aprašyti p. 2.183.
šilumos tinklai Nr. 4400-2742-9630, aprašyti p. 2.201.
nuotekų šalinimo tinklai Nr. 4400-2742-9585, aprašyti p. 2.233.
Įregistravimo pagrindas: **2014-02-13 Statybos užbaigimo aktas Nr. SUA-60-140213-00031**
Įrašas galioja: **Nuo 2014-07-16**

6.49. **Servitutas - teisė aptarnauti požemines, antžemines komunikacijas (tarnaujantis)**
Daiktas: **žemės sklypas Nr. 4400-2911-8529, aprašytas p. 2.1.**
Įregistravimo pagrindas: **2014-01-03 Nacionalinės žemės tarnybos teritorinio skyriaus vedėjo sprendimas Nr. 31SK-(14.31.110.)-15**
Plotas: **0.1283 ha**
Aprašymas: **Pažymėtas plane S17**
Įrašas galioja: **Nuo 2014-06-30**

6.50. **Servitutas - teisė tiesti požemines, antžemines komunikacijas (tarnaujantis)**
Daiktas: **žemės sklypas Nr. 4400-2911-8529, aprašytas p. 2.1.**
Įregistravimo pagrindas: **2014-01-03 Nacionalinės žemės tarnybos teritorinio skyriaus vedėjo sprendimas Nr. 31SK-(14.31.110.)-15**
Plotas: **0.1283 ha**
Aprašymas: **Pažymėtas plane S17**
Įrašas galioja: **Nuo 2014-06-30**

6.51. **Kelio servitutas - teisė važiuoti transporto priemonėmis (tarnaujantis)**
Daiktas: **žemės sklypas Nr. 4400-2911-8529, aprašytas p. 2.1.**
Įregistravimo pagrindas: **2014-01-03 Nacionalinės žemės tarnybos teritorinio skyriaus vedėjo sprendimas Nr. 31SK-(14.31.110.)-15**
Plotas: **0.3597 ha**
Aprašymas: **Pažymėtas plane S16**
Įrašas galioja: **Nuo 2014-06-30**

6.52. **Servitutas - teisė aptarnauti požemines, antžemines komunikacijas (tarnaujantis)**
Daiktas: **žemės sklypas Nr. 4400-2911-8529, aprašytas p. 2.1.**
Įregistravimo pagrindas: **2014-01-03 Nacionalinės žemės tarnybos teritorinio skyriaus vedėjo sprendimas Nr. 31SK-(14.31.110.)-15**
Plotas: **0.055 ha**
Aprašymas: **Pažymėtas plane S15**
Įrašas galioja: **Nuo 2014-06-30**

6.53. **Servitutas - teisė tiesti požemines, antžemines komunikacijas (tarnaujantis)**
Daiktas: **žemės sklypas Nr. 4400-2911-8529, aprašytas p. 2.1.**
Įregistravimo pagrindas: **2014-01-03 Nacionalinės žemės tarnybos teritorinio skyriaus vedėjo sprendimas Nr. 31SK-(14.31.110.)-15**
Plotas: **0.055 ha**
Aprašymas: **Pažymėtas plane S15**
Įrašas galioja: **Nuo 2014-06-30**

6.54. **Kelio servitutas - teisė važiuoti transporto priemonėmis (tarnaujantis)**
Daiktas: **žemės sklypas Nr. 4400-2911-8529, aprašytas p. 2.1.**
Įregistravimo pagrindas: **2014-01-03 Nacionalinės žemės tarnybos teritorinio skyriaus vedėjo sprendimas Nr. 31SK-(14.31.110.)-15**
Plotas: **0.0354 ha**
Aprašymas: **Pažymėtas plane S14**
Įrašas galioja: **Nuo 2014-06-30**

6.55. **Servitutas - teisė aptarnauti požemines, antžemines komunikacijas (tarnaujantis)**
Daiktas: **žemės sklypas Nr. 4400-2911-8529, aprašytas p. 2.1.**
Įregistravimo pagrindas: **2014-01-03 Nacionalinės žemės tarnybos teritorinio skyriaus vedėjo sprendimas Nr. 31SK-(14.31.110.)-15**
Plotas: **0.007 ha**
Aprašymas: **Pažymėtas plane S13**
Įrašas galioja: **Nuo 2014-06-30**

6.56. **Servitutas - teisė tiesti požemines, antžemines komunikacijas (tarnaujantis)**
Daiktas: **žemės sklypas Nr. 4400-2911-8529, aprašytas p. 2.1.**
Įregistravimo pagrindas: **2014-01-03 Nacionalinės žemės tarnybos teritorinio skyriaus vedėjo sprendimas Nr. 31SK-(14.31.110.)-15**
Plotas: **0.007 ha**
Aprašymas: **Pažymėtas plane S13**
Įrašas galioja: **Nuo 2014-06-30**

6.57. **Servitutas - teisė aptarnauti požemines, antžemines komunikacijas (tarnaujantis)**
Daiktas: **žemės sklypas Nr. 4400-2911-8529, aprašytas p. 2.1.**
Įregistravimo pagrindas: **2014-01-03 Nacionalinės žemės tarnybos teritorinio skyriaus vedėjo sprendimas Nr. 31SK-(14.31.110.)-15**
Plotas: **0.0624 ha**
Aprašymas: **Pažymėtas plane S12**
Įrašas galioja: **Nuo 2014-06-30**

6.58. **Servitutas - teisė tiesti požemines, antžemines komunikacijas (tarnaujantis)**
Daiktas: **žemės sklypas Nr. 4400-2911-8529, aprašytas p. 2.1.**
Įregistravimo pagrindas: **2014-01-03 Nacionalinės žemės tarnybos teritorinio skyriaus vedėjo sprendimas Nr. 31SK-(14.31.110.)-15**
Plotas: **0.0624 ha**
Aprašymas: **Pažymėtas plane S12**
Įrašas galioja: **Nuo 2014-06-30**

6.59. **Kelio servitutas - teisė važiuoti transporto priemonėmis (tarnaujantis)**
Daiktas: **žemės sklypas Nr. 4400-2911-8529, aprašytas p. 2.1.**
Įregistravimo pagrindas: **2014-01-03 Nacionalinės žemės tarnybos teritorinio skyriaus vedėjo sprendimas Nr. 31SK-(14.31.110.)-15**
Plotas: **0.0624 ha**
Aprašymas: **Pažymėtas plane S12**
Įrašas galioja: **Nuo 2014-06-30**

6.60. **Servitutas - teisė aptarnauti požemines, antžemines komunikacijas (tarnaujantis)**
Daiktas: **žemės sklypas Nr. 4400-2911-8529, aprašytas p. 2.1.**
Įregistravimo pagrindas: **2014-01-03 Nacionalinės žemės tarnybos teritorinio skyriaus vedėjo sprendimas Nr. 31SK-(14.31.110.)-15**
Plotas: **0.1431 ha**
Aprašymas: **Pažymėtas plane S11**
Įrašas galioja: **Nuo 2014-06-30**

6.61. **Servitutas - teisė tiesti požemines, antžemines komunikacijas (tarnaujantis)**
Daiktas: **žemės sklypas Nr. 4400-2911-8529, aprašytas p. 2.1.**
Įregistravimo pagrindas: **2014-01-03 Nacionalinės žemės tarnybos teritorinio skyriaus vedėjo sprendimas Nr. 31SK-(14.31.110.)-15**
Plotas: **0.1431 ha**
Aprašymas: **Pažymėtas plane S11**
Įrašas galioja: **Nuo 2014-06-30**

6.62. **Servitutas - teisė aptarnauti požemines, antžemines komunikacijas (tarnaujantis)**
Daiktas: **žemės sklypas Nr. 4400-2911-8529, aprašytas p. 2.1.**
Įregistravimo pagrindas: **2014-01-03 Nacionalinės žemės tarnybos teritorinio skyriaus vedėjo sprendimas Nr. 31SK-(14.31.110.)-15**
Plotas: **0.0114 ha**
Aprašymas: **Pažymėtas plane S10**
Įrašas galioja: **Nuo 2014-06-30**

6.63. **Servitutas - teisė tiesti požemines, antžemines komunikacijas (tarnaujantis)**
Daiktas: **žemės sklypas Nr. 4400-2911-8529, aprašytas p. 2.1.**
Įregistravimo pagrindas: **2014-01-03 Nacionalinės žemės tarnybos teritorinio skyriaus vedėjo sprendimas Nr. 31SK-(14.31.110.)-15**
Plotas: **0.0114 ha**
Aprašymas: **Pažymėtas plane S10**
Įrašas galioja: **Nuo 2014-06-30**

6.64. **Servitutas - teisė aptarnauti požemines, antžemines komunikacijas (tarnaujantis)**
Daiktas: **žemės sklypas Nr. 4400-2911-8529, aprašytas p. 2.1.**
Įregistravimo pagrindas: **2014-01-03 Nacionalinės žemės tarnybos teritorinio skyriaus vedėjo sprendimas Nr. 31SK-(14.31.110.)-15**
Plotas: **0.3156 ha**
Aprašymas: **Pažymėtas plane S9**
Įrašas galioja: **Nuo 2014-06-30**

6.65. **Servitutas - teisė tiesti požemines, antžemines komunikacijas (tarnaujantis)**
Daiktas: **žemės sklypas Nr. 4400-2911-8529, aprašytas p. 2.1.**
Įregistravimo pagrindas: **2014-01-03 Nacionalinės žemės tarnybos teritorinio skyriaus vedėjo sprendimas Nr. 31SK-(14.31.110.)-15**
Plotas: **0.3156 ha**
Aprašymas: **Pažymėtas plane S9**
Įrašas galioja: **Nuo 2014-06-30**

6.66. **Servitutas - teisė aptarnauti požemines, antžemines komunikacijas (tarnaujantis)**
Daiktas: **žemės sklypas Nr. 4400-2911-8529, aprašytas p. 2.1.**
Įregistravimo pagrindas: **2014-01-03 Nacionalinės žemės tarnybos teritorinio skyriaus vedėjo sprendimas Nr. 31SK-(14.31.110.)-15**
Plotas: **7.7556 ha**
Aprašymas: **Pažymėtas plane S8**
Įrašas galioja: **Nuo 2014-06-30**

6.67. **Servitutas - teisė tiesti požemines, antžemines komunikacijas (tarnaujantis)**
Daiktas: **žemės sklypas Nr. 4400-2911-8529, aprašytas p. 2.1.**
Įregistravimo pagrindas: **2014-01-03 Nacionalinės žemės tarnybos teritorinio skyriaus vedėjo sprendimas Nr. 31SK-(14.31.110.)-15**
Plotas: **7.7556 ha**
Aprašymas: **Pažymėtas plane S8**
Įrašas galioja: **Nuo 2014-06-30**

6.68. **Servitutas - teisė aptarnauti požemines, antžemines komunikacijas (tarnaujantis)**
Daiktas: **žemės sklypas Nr. 4400-2911-8529, aprašytas p. 2.1.**
Įregistravimo pagrindas: **2014-01-03 Nacionalinės žemės tarnybos teritorinio skyriaus vedėjo sprendimas Nr. 31SK-(14.31.110.)-15**
Plotas: **0.0078 ha**
Aprašymas: **Pažymėtas plane S4**
Įrašas galioja: **Nuo 2014-06-30**

6.69. **Statinių servitutas (tarnaujantis)**
Daiktas: **žemės sklypas Nr. 4400-2911-8529, aprašytas p. 2.1.**
Įregistravimo pagrindas: **2014-01-03 Nacionalinės žemės tarnybos teritorinio skyriaus vedėjo sprendimas Nr. 31SK-(14.31.110.)-15**
Plotas: **0.015 ha**
Aprašymas: **Pažymėtas plane S7**
Įrašas galioja: **Nuo 2014-06-30**

6.70. **Statinių servitutas (tarnaujantis)**
Daiktas: **žemės sklypas Nr. 4400-2911-8529, aprašytas p. 2.1.**
Įregistravimo pagrindas: **2014-01-03 Nacionalinės žemės tarnybos teritorinio skyriaus vedėjo sprendimas Nr. 31SK-(14.31.110.)-15**
Plotas: **0.0043 ha**
Aprašymas: **Pažymėtas plane S6**
Įrašas galioja: **Nuo 2014-06-30**

6.71. **Statinių servitutas (tarnaujantis)**
Daiktas: **žemės sklypas Nr. 4400-2911-8529, aprašytas p. 2.1.**
Įregistravimo pagrindas: **2014-01-03 Nacionalinės žemės tarnybos teritorinio skyriaus vedėjo sprendimas Nr. 31SK-(14.31.110.)-15**
Plotas: **0.0205 ha**
Aprašymas: **Pažymėtas plane S5**
Įrašas galioja: **Nuo 2014-06-30**

6.72. **Servitutas - teisė tiesti požemines, antžemines komunikacijas (tarnaujantis)**
Daiktas: **žemės sklypas Nr. 4400-2911-8529, aprašytas p. 2.1.**
Įregistravimo pagrindas: **2014-01-03 Nacionalinės žemės tarnybos teritorinio skyriaus vedėjo sprendimas Nr. 31SK-(14.31.110.)-15**
Plotas: **0.0078 ha**
Aprašymas: **Pažymėtas plane S4**
Įrašas galioja: **Nuo 2014-06-30**

6.73. **Servitutas - teisė aptarnauti požemines, antžemines komunikacijas (tarnaujantis)**
Daiktas: **žemės sklypas Nr. 4400-2911-8529, aprašytas p. 2.1.**

Įregistravimo pagrindas: **2014-01-03 Nacionalinės žemės tarnybos teritorinio skyriaus vedėjo sprendimas Nr. 31SK-(14.31.110.)-15**
Plotas: **0.0019 ha**
Aprašymas: **Pažymėtas plane S3**
Įrašas galioja: **Nuo 2014-06-30**

6.74. **Servitutas - teisė tiesti požemines, antžemines komunikacijas (tarnaujantis)**
Daiktas: **žemės sklypas Nr. 4400-2911-8529, aprašytas p. 2.1.**
Įregistravimo pagrindas: **2014-01-03 Nacionalinės žemės tarnybos teritorinio skyriaus vedėjo sprendimas Nr. 31SK-(14.31.110.)-15**
Plotas: **0.0019 ha**
Aprašymas: **Pažymėtas plane S3**
Įrašas galioja: **Nuo 2014-06-30**

6.75. **Servitutas - teisė aptarnauti požemines, antžemines komunikacijas (tarnaujantis)**
Daiktas: **žemės sklypas Nr. 4400-2911-8529, aprašytas p. 2.1.**
Įregistravimo pagrindas: **2014-01-03 Nacionalinės žemės tarnybos teritorinio skyriaus vedėjo sprendimas Nr. 31SK-(14.31.110.)-15**
Plotas: **0.2311 ha**
Aprašymas: **Pažymėtas plane S2**
Įrašas galioja: **Nuo 2014-06-30**

6.76. **Servitutas - teisė tiesti požemines, antžemines komunikacijas (tarnaujantis)**
Daiktas: **žemės sklypas Nr. 4400-2911-8529, aprašytas p. 2.1.**
Įregistravimo pagrindas: **2014-01-03 Nacionalinės žemės tarnybos teritorinio skyriaus vedėjo sprendimas Nr. 31SK-(14.31.110.)-15**
Plotas: **0.2311 ha**
Aprašymas: **Pažymėtas plane S2**
Įrašas galioja: **Nuo 2014-06-30**

6.77. **Servitutas - teisė aptarnauti požemines, antžemines komunikacijas (tarnaujantis)**
Daiktas: **žemės sklypas Nr. 4400-2911-8529, aprašytas p. 2.1.**
Įregistravimo pagrindas: **2014-01-03 Nacionalinės žemės tarnybos teritorinio skyriaus vedėjo sprendimas Nr. 31SK-(14.31.110.)-15**
Plotas: **0.2958 ha**
Aprašymas: **Pažymėtas plane S1**
Įrašas galioja: **Nuo 2014-06-30**

6.78. **Servitutas - teisė tiesti požemines, antžemines komunikacijas (tarnaujantis)**
Daiktas: **žemės sklypas Nr. 4400-2911-8529, aprašytas p. 2.1.**
Įregistravimo pagrindas: **2014-01-03 Nacionalinės žemės tarnybos teritorinio skyriaus vedėjo sprendimas Nr. 31SK-(14.31.110.)-15**
Plotas: **0.2958 ha**
Aprašymas: **Pažymėtas plane S1**
Įrašas galioja: **Nuo 2014-06-30**

6.79. **Kelio servitutas - teisė važiuoti transporto priemonėmis (tarnaujantis)**
Daiktas: **žemės sklypas Nr. 4400-2911-8529, aprašytas p. 2.1.**
Įregistravimo pagrindas: **2014-01-03 Nacionalinės žemės tarnybos teritorinio skyriaus vedėjo sprendimas Nr. 31SK-(14.31.110.)-15**
Plotas: **0.2958 ha**
Aprašymas: **Pažymėtas plane S1**
Įrašas galioja: **Nuo 2014-06-30**

6.80. **Turto patikėjimo teisė**
Patikėtinis: **Lietuvos kariuomenė, a.k. 188732677**
Daiktas: **nuotekų šalinimo tinklai Nr. 4400-0992-8801, aprašyti p. 2.202.**
nuotekų šalinimo tinklai Nr. 4400-2654-1224, aprašyti p. 2.211.
Įregistravimo pagrindas: **2007-01-09 Pripažinimo tinkamu naudoti aktas Nr. 2**
Įrašas galioja: **Nuo 2013-05-17**

6.81. **Turto patikėjimo teisė**
Patikėtinis: **Lietuvos kariuomenė, a.k. 188732677**
Daiktas: **nuotekų šalinimo tinklai Nr. 4400-2654-1413, aprašyti p. 2.232.**
nuotekų šalinimo tinklai Nr. 4400-2654-1424, aprašyti p. 2.221.
nuotekų šalinimo tinklai Nr. 4400-2654-1435, aprašyti p. 2.224.
nuotekų šalinimo tinklai Nr. 4400-2654-1446, aprašyti p. 2.218.
nuotekų šalinimo tinklai Nr. 4400-2654-1457, aprašyti p. 2.227.
nuotekų šalinimo tinklai Nr. 4400-2654-1468, aprašyti p. 2.230.
nuotekų šalinimo tinklai Nr. 4400-2654-1513, aprašyti p. 2.231.
nuotekų šalinimo tinklai Nr. 4400-2654-1524, aprašyti p. 2.229.
Įregistravimo pagrindas: **2006-10-10 Pripažinimo tinkamu naudoti aktas**
Įrašas galioja: **Nuo 2013-05-17**

6.82. **Turto patikėjimo teisė**
Patikėtinis: **Lietuvos kariuomenė, a.k. 188732677**
Daiktas: **nuotekų šalinimo tinklai Nr. 4400-0992-9642, aprašyti p. 2.203.**
nuotekų šalinimo tinklai Nr. 4400-2654-1202, aprašyti p. 2.210.
Įregistravimo pagrindas: **2007-01-09 Pripažinimo tinkamu naudoti aktas Nr. 1**
Įrašas galioja: **Nuo 2013-05-17**

6.83. **Turto patikėjimo teisė**
Patikėtinis: **Lietuvos kariuomenė, a.k. 188732677**
Daiktas: **kiti statiniai Nr. 4400-2118-4436, aprašyti p. 2.107.**
kiti statiniai Nr. 4400-2118-4447, aprašyti p. 2.108.
kiti statiniai Nr. 4400-2118-4480, aprašyti p. 2.132.
kiti statiniai Nr. 4400-2118-4490, aprašyti p. 2.136.
kiti statiniai Nr. 4400-2118-4503, aprašyti p. 2.110.
Įregistravimo pagrindas: **2011-02-18 Statybos užbaigimo aktas Nr. SUA-313-(19.34)**
Įrašas galioja: **Nuo 2013-05-06**

6.84. **Turto patikėjimo teisė**
Patikėtinis: **Lietuvos kariuomenė, a.k. 188732677**
Daiktas: **kiti statiniai Nr. 4400-2628-8491, aprašyti p. 2.175.**
kiti statiniai Nr. 4400-2628-8537, aprašyti p. 2.169.
kiti statiniai Nr. 4400-2628-8548, aprašyti p. 2.161.
kiti statiniai Nr. 4400-2628-8559, aprašyti p. 2.167.
kiti statiniai Nr. 4400-2628-8560, aprašyti p. 2.168.
kiti statiniai Nr. 4400-2628-8615, aprašyti p. 2.166.
Įregistravimo pagrindas: **1993-01-20 Įsakymas Nr. 45**
1993-02-01 Įsakymas Nr. 84
2000-03-04 Perdavimo - priėmimo aktas Nr. 17,18,19,20
2000-03-04 Perdavimo - priėmimo aktas Nr. 21,22,23,24
2000-03-04 Perdavimo - priėmimo aktas Nr. 25,26,27,28
2000-03-04 Perdavimo - priėmimo aktas Nr. 29,30,31,32
2000-03-04 Perdavimo - priėmimo aktas Nr. 33,34,35,36
2000-03-04 Perdavimo - priėmimo aktas Nr. 37,38,39,40
2000-03-04 Perdavimo - priėmimo aktas Nr. 41,42,43,44
2000-03-04 Perdavimo - priėmimo aktas Nr. 45,46,47,48
2000-03-04 Perdavimo - priėmimo aktas Nr. 49,50,51,52
2000-03-04 Perdavimo - priėmimo aktas Nr. 53
2000-03-04 Perdavimo - priėmimo aktas Nr. 13,14,15,16
2000-03-04 Perdavimo - priėmimo aktas Nr. 1,2,3,4,5,6,7
2000-03-04 Perdavimo - priėmimo aktas Nr. 8,9,10,11,12
2000-03-24 Įsakymas Nr. 306
Įrašas galioja: **Nuo 2013-05-06**

6.85. **Turto patikėjimo teisė**
Patikėtinis: **Lietuvos kariuomenė, a.k. 188732677**
Daiktas: **pastatas Nr. 4400-2118-4425, aprašytas p. 2.51.**
Įregistravimo pagrindas: **2011-02-18 Statybos užbaigimo aktas Nr. SUA-313-(19.34)**
Įrašas galioja: **Nuo 2013-05-06**

6.86. **Turto patikėjimo teisė**
Patikėtinis: **Lietuvos kariuomenė, a.k. 188732677**
Daiktas: **nuotekų šalinimo tinklai Nr. 4400-1948-2123, aprašyti p. 2.265.**
nuotekų šalinimo tinklai Nr. 4400-1948-2134, aprašyti p. 2.266.
Įregistravimo pagrindas: **2009-10-13 Pripažinimo tinkamu naudoti aktas Nr. PTN-100-091013-00085**
Įrašas galioja: **Nuo 2010-04-15**

6.87. **Turto patikėjimo teisė**
Patikėtinis: **Lietuvos kariuomenė, a.k. 188732677**
Daiktas: **inžineriniai tinklai Nr. 4400-1945-5526, aprašyti p. 2.94.**
inžineriniai tinklai Nr. 4400-1945-5570, aprašyti p. 2.98.
inžineriniai tinklai Nr. 4400-1945-5580, aprašyti p. 2.96.
inžineriniai tinklai Nr. 4400-1945-5604, aprašyti p. 2.97.
inžineriniai tinklai Nr. 4400-1945-5615, aprašyti p. 2.95.
inžineriniai tinklai Nr. 4400-1945-5659, aprašyti p. 2.99.
inžineriniai tinklai Nr. 4400-1946-0836, aprašyti p. 2.93.
inžineriniai tinklai Nr. 4400-1946-0847, aprašyti p. 2.92.

Įregistravimo pagrindas: **2009-08-26 Pripažinimo tinkamu naudoti aktas Nr. PTN-100-090826-00045**
Įrašas galioja: **Nuo 2010-04-14**

6.88. **Turto patikėjimo teisė**
Patikėtinis: **Lietuvos kariuomenė, a.k. 188732677**
Daiktas: **pastatas Nr. 4400-1939-2524, aprašytas p. 2.256.**
kiti statiniai Nr. 4400-2009-3667, aprašyti p. 2.257.
kiti statiniai Nr. 4400-2009-3690, aprašyti p. 2.258.
vandentiekio tinklai Nr. 4400-2010-1168, aprašyti p. 2.263.
nuotekų šalinimo tinklai Nr. 4400-2010-1098, aprašyti p. 2.264.
nuotekų šalinimo tinklai Nr. 4400-2010-1102, aprašyti p. 2.267.
nuotekų šalinimo tinklai Nr. 4400-2010-1124, aprašyti p. 2.268.
nuotekų šalinimo tinklai Nr. 4400-2010-1135, aprašyti p. 2.269.
Įregistravimo pagrindas: **2010-01-22 Pripažinimo tinkamu naudoti aktas Nr. PTN-100-100122-00014**
Įrašas galioja: **Nuo 2010-04-07**

6.89. **Turto patikėjimo teisė**
Patikėtinis: **Lietuvos kariuomenė, a.k. 188732677**
Daiktas: **pastatas Nr. 4400-1753-5329, aprašytas p. 2.58.**
inžineriniai tinklai Nr. 4400-1769-8005, aprašyti p. 2.103.
kiti statiniai Nr. 4400-1757-5703, aprašyti p. 2.118.
kiti statiniai Nr. 4400-1757-5736, aprašyti p. 2.105.
kiti statiniai Nr. 4400-1757-5803, aprašyti p. 2.106.
Įregistravimo pagrindas: **2008-12-10 Statinio pripažinimo tinkamu naudoti aktas Nr. STN-61-081210-060**
Įrašas galioja: **Nuo 2009-09-15**

6.90. **Turto patikėjimo teisė**
Patikėtinis: **Lietuvos kariuomenė, a.k. 188732677**
Daiktas: **kiti statiniai Nr. 4400-1757-5636, aprašyti p. 2.162.**
Įregistravimo pagrindas: **1999-09-02 Steigėjo įsakymas Nr. 979**
1999-09-03 Perdavimo - priėmimo aktas
2008-12-10 Statinio pripažinimo tinkamu naudoti aktas Nr. STN-61-081210-060
Įrašas galioja: **Nuo 2009-09-15**

6.91. **Turto patikėjimo teisė**
Patikėtinis: **Lietuvos kariuomenė, a.k. 188732677**
Daiktas: **pastatas Nr. 4400-0535-8034, aprašytas p. 2.35.**
pastatas Nr. 4400-0535-8150, aprašytas p. 2.39.
pastatas Nr. 4400-0596-3344, aprašytas p. 2.43.
Įregistravimo pagrindas: **2004-07-22 Steigėjo įsakymas Nr. V-769**
2004-12-13 Pirkimo - pardavimo sutartis Nr. 04/12/13-4
2005-06-16 Raštas
Įrašas galioja: **Nuo 2005-06-16**

6.92. **Turto patikėjimo teisė**
Patikėtinis: **Lietuvos kariuomenė, a.k. 188732677**
Daiktas: **pastatas Nr. 2997-7013-5017, aprašytas p. 2.31.**
pastatas Nr. 2997-7013-5028, aprašytas p. 2.33.
pastatas Nr. 2999-4015-6077, aprašytas p. 2.13.
pastatas Nr. 2999-4015-6088, aprašytas p. 2.14.
Įregistravimo pagrindas: **2004-12-13 Pirkimo - pardavimo sutartis Nr. 04/12/13-4**
Įrašas galioja: **Nuo 2005-02-07**

6.93. **Turto patikėjimo teisė**
Patikėtinis: **Lietuvos kariuomenė, a.k. 188732677**
Daiktas: **pastatas Nr. 2999-7005-8013, aprašytas p. 2.27.**
pastatas Nr. 2999-7009-1018, aprašytas p. 2.26.
pastatas Nr. 2999-7009-2026, aprašytas p. 2.28.
pastatas Nr. 2998-5016-1011, aprašytas p. 2.24.
pastatas Nr. 2999-7009-3012, aprašytas p. 2.25.
pastatas Nr. 2998-5016-2014, aprašytas p. 2.23.
pastatas Nr. 2998-4016-6015, aprašytas p. 2.29.
pastatas Nr. 2999-4015-6011, aprašytas p. 2.2.
pastatas Nr. 2999-4015-6022, aprašytas p. 2.5.
pastatas Nr. 2999-4015-6044, aprašytas p. 2.7.
pastatas Nr. 2999-4015-6055, aprašytas p. 2.9.
pastatas Nr. 2999-4015-6066, aprašytas p. 2.11.
pastatas Nr. 2999-4015-6166, aprašytas p. 2.21.
pastatas Nr. 2999-4015-6177, aprašytas p. 2.22.
pastatas Nr. 2999-7009-1029, aprašytas p. 2.73.
inžineriniai tinklai Nr. 2999-4015-6244, aprašyti p. 2.101.
inžineriniai tinklai Nr. 2999-4015-6255, aprašyti p. 2.102.
kiti statiniai Nr. 2999-7005-8024, aprašyti p. 2.259.
kiti statiniai Nr. 2999-7009-1038, aprašyti p. 2.262.
Įregistravimo pagrindas: **2004-07-21 Sutartis Nr. 04/07/21-3/2SU-92**
2004-07-22 Steigėjo įsakymas Nr. V-769
Įrašas galioja: **Nuo 2004-08-09**

6.94. **Turto patikėjimo teisė**
Patikėtinis: **Lietuvos kariuomenė, a.k. 188732677**
Daiktas: **pastatas Nr. 2998-4013-6015, aprašytas p. 2.38.**
pastatas Nr. 2999-1016-4010, aprašytas p. 2.8.
pastatas Nr. 2997-4016-3014, aprašytas p. 2.3.
pastatas Nr. 2997-4016-3028, aprašytas p. 2.4.
pastatas Nr. 2998-4013-7012, aprašytas p. 2.40.
pastatas Nr. 2997-6016-1012, aprašytas p. 2.57.
pastatas Nr. 2997-6016-1023, aprašytas p. 2.42.
pastatas Nr. 2998-3012-0010, aprašytas p. 2.47.
pastatas Nr. 2998-0014-2026, aprašytas p. 2.15.
pastatas Nr. 2998-0014-2037, aprašytas p. 2.16.
pastatas Nr. 2993-9012-5015, aprašytas p. 2.55.
pastatas Nr. 2993-9012-5026, aprašytas p. 2.56.
pastatas Nr. 2998-0014-4020, aprašytas p. 2.10.
pastatas Nr. 2998-0014-4031, aprašytas p. 2.12.
pastatas Nr. 2998-0014-4042, aprašytas p. 2.17.
pastatas Nr. 2998-0014-4053, aprašytas p. 2.30.
pastatas Nr. 2998-7012-7019, aprašytas p. 2.18.
pastatas Nr. 2998-7012-7022, aprašytas p. 2.19.
pastatas Nr. 2998-7012-7036, aprašytas p. 2.20.
pastatas Nr. 2997-2019-0019, aprašytas p. 2.45.
pastatas Nr. 2998-2014-7010, aprašytas p. 2.34.
pastatas Nr. 2998-2014-7021, aprašytas p. 2.36.
pastatas Nr. 2998-2014-8019, aprašytas p. 2.54.
pastatas Nr. 2998-4013-8014, aprašytas p. 2.32.
pastatas Nr. 2998-4013-9018, aprašytas p. 2.41.
pastatas Nr. 2998-8013-0017, aprašytas p. 2.46.
pastatas Nr. 2998-2014-8024, aprašytas p. 2.75.
inžineriniai tinklai Nr. 2996-0024-3011, aprašyti p. 2.100.
kiti statiniai Nr. 2998-4013-6037, aprašyti p. 2.260.
kiti statiniai Nr. 2997-4016-3030, aprašyti p. 2.138.
kiti statiniai Nr. 2997-4016-3052, aprašyti p. 2.137.
kiti statiniai Nr. 2998-7012-7040, aprašyti p. 2.261.
Įregistravimo pagrindas: **1999-09-02 Steigėjo įsakymas Nr. 979**
1999-09-03 Perdavimo - priėmimo aktas
Įrašas galioja: **Nuo 1999-09-08**

6.95. **Turto patikėjimo teisė**
Patikėtinis: **Lietuvos kariuomenė, a.k. 188732677**
Daiktas: **pastatas Nr. 2993-6007-9031, aprašytas p. 2.52.**
pastatas Nr. 2993-6007-9042, aprašytas p. 2.53.
pastatas Nr. 2998-4013-9018, aprašytas p. 2.41.
pastatas Nr. 2993-6007-9053, aprašytas p. 2.76.
pastatas Nr. 2998-4013-9029, aprašytas p. 2.74.
Įregistravimo pagrindas: **1999-05-25 Lietuvos Respublikos Vyriausybės nutarimas Nr. 644**
1999-08-18 Perdavimo - priėmimo aktas Nr. 1
Įrašas galioja: **Nuo 1999-09-08**

7. Juridiniai faktai:
7.1. **Sudaryta nuomos sutartis**
Nuomininkas: **Savivaldybės įmonė Šiaulių oro uostas, a.k. 145907544**

Daiktas: **kiti statiniai Nr. 4400-5706-1937, aprašyti p. 2.173.**
kiti statiniai Nr. 4400-5706-1948, aprašyti p. 2.174.
Įregistravimo pagrindas: **2020-06-09 Perdavimo - priėmimo aktas Nr. NTA-15**
2020-06-09 Nuomos sutartis Nr. NTS-31
Įrašas galioja: **Nuo 2021-12-20**
Terminas: **Iki 2030-06-09**

7.2. **Sudaryta panaudos sutartis**
Panaudos gavėjas: **Savivaldybės įmonė Šiaulių oro uostas, a.k. 145907544**
Daiktas: **kiti statiniai Nr. 4400-5706-1937, aprašyti p. 2.173.**
kiti statiniai Nr. 4400-5706-1948, aprašyti p. 2.174.
Įregistravimo pagrindas: **2010-03-04 Panaudos sutartis Nr. 18-K4-30**
2010-03-04 Perdavimo - priėmimo aktas Nr. 18-K4-30
Įrašas galioja: **Nuo 2021-12-20**
Terminas: **Iki 2015-03-04**

7.3. **Sudaryta nuomos sutartis**
Nuomininkas: **UAB "SANITEX", a.k. 110443493**
Daiktas: **pastatas Nr. 2999-7005-8013, aprašytas p. 2.27.**
pastatas Nr. 2993-6007-9042, aprašytas p. 2.53.
pastatas Nr. 2998-2014-7010, aprašytas p. 2.34.
pastatas Nr. 2999-7009-1018, aprašytas p. 2.26.
pastatas Nr. 2999-4015-6011, aprašytas p. 2.2.
Įregistravimo pagrindas: **2020-06-30 Nuomos sutartis Nr. NTS-33**
2020-08-07 Perdavimo - priėmimo aktas Nr. NTA-26
Aprašymas: **1,6 kv. m ploto patalpos, administraciniame pastate, pažymėtas plane 22B3p; 0,4 kv. m ploto patalpos, administraciniame pastate, pažymėtas plane 1B2p; 0,4 kv. m ploto patalpos, pastate-angare Nr. 2, pažymėtas plane 69P1b; 0,4 kv. m ploto patalpos, pastate-korpuse Nr. 5, pažymėtas plane 28N1p; 1,6 kv.m. ploto patalpos, pastate-skrydžių valdymo centre, pažymėtas plane 21T1p.**
Įrašas galioja: **Nuo 2020-09-14**
Terminas: **Nuo 2020-08-07 iki 2021-08-07**

7.4. **Sudaryta nuomos sutartis**
Nuomininkas: **Savivaldybės įmonė Šiaulių oro uostas, a.k. 145907544**
Daiktas: **oro uostas Nr. 4400-4549-3822, aprašytas p. 2.89.**
kiti statiniai Nr. 4400-4549-3774, aprašyti p. 2.170.
kiti statiniai Nr. 4400-4549-3874, aprašyti p. 2.171.
Įregistravimo pagrindas: **2020-06-09 Perdavimo - priėmimo aktas Nr. NTA-15**
2020-06-09 Nuomos sutartis Nr. NTS-31
Aprašymas: **Oro uosto takai, unikalus Nr. 4400-4602-3336, pažymėti plane: c1 (7870 kv. m.), c2 (12190 kv. m.), A1 (1210 kv. m.). Šiaurinio perono apšvietimo stulpus su apšvietimo prožektoriais.**
Įrašas galioja: **Nuo 2020-07-09**
Terminas: **Nuo 2020-06-09 iki 2030-06-09**

7.5. **Sudaryta nuomos sutartis**
Nuomininkas: **Savivaldybės įmonė Šiaulių oro uostas, a.k. 145907544**
Daiktas: **pastatas Nr. 2999-4015-6055, aprašytas p. 2.9.**
pastatas Nr. 2999-4015-6066, aprašytas p. 2.11.
pastatas Nr. 2999-4015-6077, aprašytas p. 2.13.
pastatas Nr. 2999-4015-6088, aprašytas p. 2.14.
Įregistravimo pagrindas: **2019-11-11 Nuomos sutartis**
Aprašymas: **5Glb-561.03 kv.m 6G1b-723.91 kv.m 8G1b-599.85kv.m 7G1b-618.72 kv.m**
Įrašas galioja: **Nuo 2020-01-27**
Terminas: **Nuo 2019-11-11 iki 2024-11-11**

7.6. **Sudaryta nuomos sutartis**
Nuomininkas: **Akcinė bendrovė "Oro navigacija", a.k. 210060460**
Daiktas: **pastatas Nr. 2999-7009-1018, aprašytas p. 2.26.**
Įregistravimo pagrindas: **2019-11-08 Nuomos sutartis**
2019-11-11 Perdavimo - priėmimo aktas Nr. 10-1991
Plotas: **64.80 kv. m**
Įrašas galioja: **Nuo 2019-11-26**
Terminas: **Nuo 2019-11-11 iki 2024-11-11**

7.7. **Sudaryta panaudos sutartis**
Panaudos gavėjas: **Antrasis operatyvinių tarnybų departamentas prie Krašto apsaugos ministerijos, a.k. 188651524**
Daiktas: **pastatas Nr. 2997-4016-3014, aprašytas p. 2.3.**
Įregistravimo pagrindas: **2010-06-18 Perdavimo - priėmimo aktas Nr. NTS-15/S-33**
2010-06-18 Panaudos sutartis Nr. NTS-15/S-33
Plotas: **339.12 kv. m**
Įrašas galioja: **Nuo 2019-09-20**
Terminas: **Nuo 2010-06-18 iki 2020-06-18**

7.8. **Sudaryta nuomos sutartis**
Nuomininkas: **Coffee Address UAB, a.k. 111435033**
Daiktas: **pastatas Nr. 2999-7009-1018, aprašytas p. 2.26.**
Įregistravimo pagrindas: **2017-01-05 Perdavimo - priėmimo aktas Nr. VL-17**
2017-01-25 Nuomos sutartis Nr. NTS-2
2019-08-01 Perdavimo - priėmimo aktas
Plotas: **0.40 kv. m**
Įrašas galioja: **Nuo 2019-09-12**
Terminas: **Iki 2020-01-24**

7.9. **Sudaryta nuomos sutartis**
Nuomininkas: **Coffee Address UAB, a.k. 111435033**
Daiktas: **pastatas Nr. 2999-4015-6011, aprašytas p. 2.2.**
Įregistravimo pagrindas: **2017-01-05 Perdavimo - priėmimo aktas Nr. VL-17**
2017-01-25 Nuomos sutartis Nr. NTS-2
2019-08-01 Perdavimo - priėmimo aktas
Plotas: **0.40 kv. m**
Įrašas galioja: **Nuo 2019-09-12**
Terminas: **Iki 2020-01-24**

7.10. **Sudaryta nuomos sutartis**
Nuomininkas: **Coffee Address UAB, a.k. 111435033**
Daiktas: **pastatas Nr. 2999-7005-8013, aprašytas p. 2.27.**
Įregistravimo pagrindas: **2017-01-05 Perdavimo - priėmimo aktas Nr. VL-17**
2017-01-25 Nuomos sutartis Nr. NTS-2
2019-08-01 Perdavimo - priėmimo aktas
Plotas: **1.60 kv. m**
Įrašas galioja: **Nuo 2019-09-12**
Terminas: **Iki 2020-01-24**

7.11. **Sudaryta nuomos sutartis**
Nuomininkas: **Coffee Address UAB, a.k. 111435033**
Daiktas: **pastatas Nr. 2993-6007-9042, aprašytas p. 2.53.**
Įregistravimo pagrindas: **2017-01-05 Perdavimo - priėmimo aktas Nr. VL-17**
2017-01-25 Nuomos sutartis Nr. NTS-2
2019-08-01 Perdavimo - priėmimo aktas
Plotas: **0.40 kv. m**
Įrašas galioja: **Nuo 2019-09-12**
Terminas: **Iki 2020-01-24**

7.12. **Sudaryta nuomos sutartis**
Nuomininkas: **Coffee Address UAB, a.k. 111435033**
Daiktas: **pastatas Nr. 2998-2014-7010, aprašytas p. 2.34.**
Įregistravimo pagrindas: **2017-01-05 Perdavimo - priėmimo aktas Nr. VL-17**
2017-01-25 Nuomos sutartis Nr. NTS-2
2019-08-01 Perdavimo - priėmimo aktas
Plotas: **0.40 kv. m**
Įrašas galioja: **Nuo 2019-09-12**
Terminas: **Iki 2020-01-24**

7.13. **Sudaryta panaudos sutartis**
Panaudos gavėjas: **Savivaldybės įmonė Šiaulių oro uostas, a.k. 145907544**
Daiktas: **oro uostas Nr. 4400-4549-3822, aprašytas p. 2.89.**
kiti statiniai Nr. 4400-2633-6201, aprašyti p. 2.163.
kiti statiniai Nr. 4400-2633-6223, aprašyti p. 2.164.
kiti statiniai Nr. 4400-4549-3774, aprašyti p. 2.170.
kiti statiniai Nr. 4400-4549-3874, aprašyti p. 2.171.
kiti statiniai Nr. 4400-4621-2377, aprašyti p. 2.165.

Įregistravimo pagrindas: **2010-03-04 Panaudos sutartis Nr. 18-K4-30**
2010-03-04 Perdavimo - priėmimo aktas Nr. 18-K4-30
Įrašas galioja: **Nuo 2017-09-14**
Terminas: **Iki 2015-03-04**

7.14. **Sudaryta nuomos sutartis**
Nuomininkas: **Akcinė bendrovė Šiaulių bankas, a.k. 112025254**
Daiktas: **žemės sklypas Nr. 4400-2911-8529, aprašytas p. 2.1.**
Įregistravimo pagrindas: **2002-11-26 Nuomos sutartis Nr. N29/02-0301**
Įrašas galioja: **Nuo 2014-06-30**
Terminas: **Iki 2027-11-26**

7.15. **Sudaryta panaudos sutartis**
Panaudos gavėjas: **Savivaldybės įmonė Šiaulių oro uostas, a.k. 145907544**
Daiktas: **pastatas Nr. 2999-4015-6077, aprašytas p. 2.13.**
Įregistravimo pagrindas: **2012-11-29 Perdavimo - priėmimo aktas Nr. 1**
2012-11-29 Panaudos sutartis Nr. 111-K4-30
Plotas: **618.72 kv. m**
Įrašas galioja: **Nuo 2013-01-08**
Terminas: **Nuo 2012-11-29 iki 2017-11-29**

7.16. **Sudaryta panaudos sutartis**
Panaudos gavėjas: **Akcinė bendrovė "Oro navigacija", a.k. 210060460**
Daiktas: **pastatas Nr. 2999-7009-1018, aprašytas p. 2.26.**
Įregistravimo pagrindas: **2010-07-01 Perdavimo - priėmimo aktas Nr. VN-7**
2010-07-01 Panaudos sutartis Nr. NT1-17
Plotas: **55.87 ha**
Įrašas galioja: **Nuo 2010-07-13**
Terminas: **Nuo 2010-07-01 iki 2030-07-01**

7.17. **Sudaryta panaudos sutartis**
Panaudos gavėjas: **Savivaldybės įmonė Šiaulių oro uostas, a.k. 145907544**
Daiktas: **pastatas Nr. 2999-4015-6066, aprašytas p. 2.11.**
pastatas Nr. 2999-4015-6088, aprašytas p. 2.14.
Įregistravimo pagrindas: **2010-03-04 Panaudos sutartis Nr. 18-K4-30**
2010-03-04 Perdavimo - priėmimo aktas Nr. 18-K4-30
Aprašymas: **Unikalus Nr.2999-7009-2037 tvora su vartais 12 m.**
Įrašas galioja: **Nuo 2010-03-19**
Terminas: **Nuo 2010-03-04 iki 2015-03-04**

7.18. **Nekilnojamasis daiktas įrašytas į nekilnojamųjų kultūros vertybių registrą**
Daiktas: **žemės sklypas Nr. 4400-2911-8529, aprašytas p. 2.1.**
Įregistravimo pagrindas: **2005-04-18 Įsakymas Nr. Į-139**
Aprašymas: **2005 birželio 02 d. Kultūros paveldo centro pranešimas Nr. 31. Įregistravimo NKVR Nr. S1054**
Įrašas galioja: **Nuo 2005-06-06**

8. Žymos:

8.1. **Teritorija, kurioje taikomos SŽNS, neįregistruota Nekilnojamojo turto registre: požeminio vandens vandenviečių apsaugos zonos (VI skyrius, vienuoliktasis skirsnis)**
Daiktas: **žemės sklypas Nr. 4400-2911-8529, aprašytas p. 2.1.**
Įregistravimo pagrindas: **2019-06-06 Lietuvos Respublikos specialiųjų žemės naudojimo sąlygų įstatymas Nr. XIII-2166**
2019-12-19 Lietuvos Respublikos žemės ūkio ministro įsakymas Nr. 3D-711
2021-10-08 Nekilnojamojo daikto kadastro duomenų byla
Plotas: **668.5959 ha**
Įrašas galioja: **Nuo 2023-01-01**

8.2. **Teritorija, kurioje taikomos SŽNS, neįregistruota Nekilnojamojo turto registre: radiolokatorių apsaugos zonos (VII skyrius, ketvirtasis skirsnis)**
Daiktas: **žemės sklypas Nr. 4400-2911-8529, aprašytas p. 2.1.**
Įregistravimo pagrindas: **2019-06-06 Lietuvos Respublikos specialiųjų žemės naudojimo sąlygų įstatymas Nr. XIII-2166**
2019-12-19 Lietuvos Respublikos žemės ūkio ministro įsakymas Nr. 3D-711
2021-10-08 Nekilnojamojo daikto kadastro duomenų byla
Plotas: **431.4586 ha**
Įrašas galioja: **Nuo 2023-01-01**

8.3. **Teritorija, kurioje taikomos SŽNS, neįregistruota Nekilnojamojo turto registre: aerodromo apsaugos zonos (III skyrius, pirmasis skirsnis)**
Daiktas: **žemės sklypas Nr. 4400-2911-8529, aprašytas p. 2.1.**
Įregistravimo pagrindas: **2019-06-06 Lietuvos Respublikos specialiųjų žemės naudojimo sąlygų įstatymas Nr. XIII-2166**
2019-12-19 Lietuvos Respublikos žemės ūkio ministro įsakymas Nr. 3D-711
2021-10-08 Nekilnojamojo daikto kadastro duomenų byla
Plotas: **668.5959 ha**
Įrašas galioja: **Nuo 2023-01-01**

8.4. **Teritorija, kurioje taikomos SŽNS, neįregistruota Nekilnojamojo turto registre: vandens tiekimo ir nuotekų, paviršinių nuotekų tvarkymo infrastruktūros apsaugos zonos (III skyrius, dešimtasis skirsnis)**
Daiktas: **žemės sklypas Nr. 4400-2911-8529, aprašytas p. 2.1.**
Įregistravimo pagrindas: **2019-06-06 Lietuvos Respublikos specialiųjų žemės naudojimo sąlygų įstatymas Nr. XIII-2166**
2019-12-19 Lietuvos Respublikos žemės ūkio ministro įsakymas Nr. 3D-711
2021-10-08 Nekilnojamojo daikto kadastro duomenų byla
Plotas: **258197.00 kv. m**
Įrašas galioja: **Nuo 2023-01-01**

8.5. **Teritorija, kurioje taikomos SŽNS, neįregistruota Nekilnojamojo turto registre: šilumos perdavimo tinklų apsaugos zonos (III skyrius, dvyliktasis skirsnis)**
Daiktas: **žemės sklypas Nr. 4400-2911-8529, aprašytas p. 2.1.**
Įregistravimo pagrindas: **2019-06-06 Lietuvos Respublikos specialiųjų žemės naudojimo sąlygų įstatymas Nr. XIII-2166**
2019-12-19 Lietuvos Respublikos žemės ūkio ministro įsakymas Nr. 3D-711
2021-10-08 Nekilnojamojo daikto kadastro duomenų byla
Plotas: **27505.00 kv. m**
Įrašas galioja: **Nuo 2023-01-01**

8.6. **Teritorija, kurioje taikomos SŽNS, neįregistruota Nekilnojamojo turto registre: geležinkelio kelių ir jų įrenginių, geležinkelio želdinių apsaugos zonos (III skyrius, trečiasis skirsnis)**
Daiktas: **žemės sklypas Nr. 4400-2911-8529, aprašytas p. 2.1.**
Įregistravimo pagrindas: **2019-06-06 Lietuvos Respublikos specialiųjų žemės naudojimo sąlygų įstatymas Nr. XIII-2166**
2019-12-19 Lietuvos Respublikos žemės ūkio ministro įsakymas Nr. 3D-711
2021-10-08 Nekilnojamojo daikto kadastro duomenų byla
Plotas: **18718.00 kv. m**
Įrašas galioja: **Nuo 2023-01-01**

8.7. **Teritorija, kurioje taikomos SŽNS, neįregistruota Nekilnojamojo turto registre: komunalinių objektų sanitarinės apsaugos zonos (IV skyrius, pirmasis skirsnis)**
Daiktas: **žemės sklypas Nr. 4400-2911-8529, aprašytas p. 2.1.**
Įregistravimo pagrindas: **2019-06-06 Lietuvos Respublikos specialiųjų žemės naudojimo sąlygų įstatymas Nr. XIII-2166**
2019-12-19 Lietuvos Respublikos žemės ūkio ministro įsakymas Nr. 3D-711
2021-10-08 Nekilnojamojo daikto kadastro duomenų byla
Plotas: **159549.00 kv. m**
Įrašas galioja: **Nuo 2023-01-01**

8.8. **Teritorija, kurioje taikomos SŽNS, neįregistruota Nekilnojamojo turto registre: kultūros paveldo objektų ir vietovių teritorijos, jų apsaugos zonos (V skyrius, pirmasis skirsnis)**
Daiktas: **žemės sklypas Nr. 4400-2911-8529, aprašytas p. 2.1.**
Įregistravimo pagrindas: **2019-06-06 Lietuvos Respublikos specialiųjų žemės naudojimo sąlygų įstatymas Nr. XIII-2166**
2019-12-19 Lietuvos Respublikos žemės ūkio ministro įsakymas Nr. 3D-711
2021-10-08 Nekilnojamojo daikto kadastro duomenų byla
Plotas: **7200.00 kv. m**
Įrašas galioja: **Nuo 2023-01-01**

8.9. **Teritorija, kurioje taikomos SŽNS, neįregistruota Nekilnojamojo turto registre: gruntinių geodezinių ženklų apsaugos zonos (VII skyrius, šeštasis skirsnis)**
Daiktas: **žemės sklypas Nr. 4400-2911-8529, aprašytas p. 2.1.**
Įregistravimo pagrindas: **2019-06-06 Lietuvos Respublikos specialiųjų žemės naudojimo sąlygų įstatymas Nr. XIII-2166**
2019-12-19 Lietuvos Respublikos žemės ūkio ministro įsakymas Nr. 3D-711
2021-10-08 Nekilnojamojo daikto kadastro duomenų byla
Plotas: **43.00 kv. m**
Įrašas galioja: **Nuo 2023-01-01**

8.10. **Teritorija, kurioje taikomos SŽNS, neįregistruota Nekilnojamojo turto registre: gamybinių objektų sanitarinės apsaugos zonos (IV skyrius, pirmasis skirsnis)**
Daiktas: **žemės sklypas Nr. 4400-2911-8529, aprašytas p. 2.1.**
Įregistravimo pagrindas: **2019-06-06 Lietuvos Respublikos specialiųjų žemės naudojimo sąlygų įstatymas Nr. XIII-2166**
2019-12-19 Lietuvos Respublikos žemės ūkio ministro įsakymas Nr. 3D-711

2021-10-08 Nekilnojamojo daikto kadastro duomenų byla
Plotas: **159549.00 kv. m**
Įrašas galioja: **Nuo 2023-01-01**

8.11. **Teritorija, kurioje taikomos SŽNS, neįregistruota Nekilnojamojo turto registre: skirstomųjų dujotiekių apsaugos zonos (III skyrius, šeštasis skirsnis)**
Daiktas: **žemės sklypas Nr. 4400-2911-8529, aprašytas p. 2.1.**
Įregistravimo pagrindas: **2019-06-06 Lietuvos Respublikos specialiųjų žemės naudojimo sąlygų įstatymas Nr. XIII-2166**
2019-12-19 Lietuvos Respublikos žemės ūkio ministro įsakymas Nr. 3D-711
2021-10-08 Nekilnojamojo daikto kadastro duomenų byla
Plotas: **4454.00 kv. m**
Įrašas galioja: **Nuo 2023-01-01**

8.12. **Teritorija, kurioje taikomos SŽNS, neįregistruota Nekilnojamojo turto registre: elektroninių ryšių tinklų elektroninių ryšių infrastruktūros apsaugos zonos (III skyrius, vienuoliktasis skirsnis)**
Daiktas: **žemės sklypas Nr. 4400-2911-8529, aprašytas p. 2.1.**
Įregistravimo pagrindas: **2019-06-06 Lietuvos Respublikos specialiųjų žemės naudojimo sąlygų įstatymas Nr. XIII-2166**
2019-12-19 Lietuvos Respublikos žemės ūkio ministro įsakymas Nr. 3D-711
2021-10-08 Nekilnojamojo daikto kadastro duomenų byla
Plotas: **104614.00 kv. m**
Įrašas galioja: **Nuo 2023-01-01**

8.13. **Teritorija, kurioje taikomos SŽNS, neįregistruota Nekilnojamojo turto registre: elektros tinklų apsaugos zonos (III skyrius, ketvirtasis skirsnis)**
Daiktas: **žemės sklypas Nr. 4400-2911-8529, aprašytas p. 2.1.**
Įregistravimo pagrindas: **2019-06-06 Lietuvos Respublikos specialiųjų žemės naudojimo sąlygų įstatymas Nr. XIII-2166**
2019-12-19 Lietuvos Respublikos žemės ūkio ministro įsakymas Nr. 3D-711
2021-10-08 Nekilnojamojo daikto kadastro duomenų byla
Plotas: **267663.00 kv. m**
Įrašas galioja: **Nuo 2023-01-01**

8.14. **Teritorija, kurioje taikomos SŽNS, neįregistruota Nekilnojamojo turto registre: melioruotos žemės ir melioracijos statinių apsaugos zonos (VI skyrius, antrasis skirsnis)**
Daiktas: **žemės sklypas Nr. 4400-2911-8529, aprašytas p. 2.1.**
Įregistravimo pagrindas: **2019-06-06 Lietuvos Respublikos specialiųjų žemės naudojimo sąlygų įstatymas Nr. XIII-2166**
2019-12-19 Lietuvos Respublikos žemės ūkio ministro įsakymas Nr. 3D-711
2021-10-08 Nekilnojamojo daikto kadastro duomenų byla
Plotas: **11867.00 kv. m**
Įrašas galioja: **Nuo 2023-01-01**

9. Teritorijos, kuriose taikomos SŽNS, įrašytos į NTK kadastro duomenų byloje įrašytų duomenų pagrindu: įrašų nėra

10. Daikto registravimas ir kadastro žymos:

10.1. **Parengta deklaracija apie statybos užbaigimą (kadastro žyma)**
Daiktas: **kiti statiniai Nr. 4400-5980-6624, aprašyti p. 2.149.**
Įregistravimo pagrindas: **2024-11-18 Informacinės sistemos "Infostatyba" pranešimas Nr. ARCCR-30-241118-07627**
Aprašymas: **Nauja statyba**
Įrašas galioja: **Nuo 2024-11-19**

10.2. **Parengta deklaracija apie statybos užbaigimą (kadastro žyma)**
Daiktas: **kiti statiniai Nr. 4400-3524-7518, aprašyti p. 2.131.**
Įregistravimo pagrindas: **2024-11-18 Informacinės sistemos "Infostatyba" pranešimas Nr. ARCCR-30-241118-07627**
Aprašymas: **Rekonstravimas**
Įrašas galioja: **Nuo 2024-11-18**

10.3. **Parengta deklaracija apie statybos užbaigimą (kadastro žyma)**
Daiktas: **kiti statiniai Nr. 4400-5980-6663, aprašyti p. 2.153.**
Įregistravimo pagrindas: **2024-11-18 Informacinės sistemos "Infostatyba" pranešimas Nr. ARCCR-30-241118-07627**
Aprašymas: **Nauja statyba**
Įrašas galioja: **Nuo 2024-11-18**

10.4. **Parengta deklaracija apie statybos užbaigimą (kadastro žyma)**
Daiktas: **kiti statiniai Nr. 4400-5980-6641, aprašyti p. 2.151.**
Įregistravimo pagrindas: **2024-11-18 Informacinės sistemos "Infostatyba" pranešimas Nr. ARCCR-30-241118-07627**
Aprašymas: **Nauja statyba**
Įrašas galioja: **Nuo 2024-11-18**

10.5. **Parengta deklaracija apie statybos užbaigimą (kadastro žyma)**
Daiktas: **kiti statiniai Nr. 4400-5980-6630, aprašyti p. 2.150.**
Įregistravimo pagrindas: **2024-11-18 Informacinės sistemos "Infostatyba" pranešimas Nr. ARCCR-30-241118-07627**
Aprašymas: **Nauja statyba**
Įrašas galioja: **Nuo 2024-11-18**

10.6. **Parengta deklaracija apie statybos užbaigimą (kadastro žyma)**
Daiktas: **kiti statiniai Nr. 4400-5980-6685, aprašyti p. 2.154.**
Įregistravimo pagrindas: **2024-11-18 Informacinės sistemos "Infostatyba" pranešimas Nr. ARCCR-30-241118-07627**
Aprašymas: **Nauja statyba**
Įrašas galioja: **Nuo 2024-11-18**

10.7. **Parengta deklaracija apie statybos užbaigimą (kadastro žyma)**
Daiktas: **kiti statiniai Nr. 4400-5980-6652, aprašyti p. 2.152.**
Įregistravimo pagrindas: **2024-11-18 Informacinės sistemos "Infostatyba" pranešimas Nr. ARCCR-30-241118-07627**
Aprašymas: **Nauja statyba**
Įrašas galioja: **Nuo 2024-11-18**

10.8. **Parengta deklaracija apie statybos užbaigimą (kadastro žyma)**
Daiktas: **kiti statiniai Nr. 4400-5980-6696, aprašyti p. 2.155.**
Įregistravimo pagrindas: **2024-11-18 Informacinės sistemos "Infostatyba" pranešimas Nr. ARCCR-30-241118-07627**
Aprašymas: **Nauja statyba**
Įrašas galioja: **Nuo 2024-11-18**

10.9. **Kadastro duomenų tikslinimas (daikto registravimas)**
Daiktas: **žemės sklypas Nr. 4400-2911-8529, aprašytas p. 2.1.**
Įregistravimo pagrindas: **2024-09-05 Nekilnojamojo daikto kadastro duomenų byla**
Įrašas galioja: **Nuo 2024-11-13**

10.10. **Kadastrinius matavimus atliko (kadastro žyma)**
AUDRIUS VASILJEVAS
Daiktas: **žemės sklypas Nr. 4400-2911-8529, aprašytas p. 2.1.**
Įregistravimo pagrindas: **2008-07-25 Kvalifikacijos pažymėjimas Nr. 2M-M-514**
2024-09-05 Nekilnojamojo daikto kadastro duomenų byla
Įrašas galioja: **Nuo 2024-11-13**

10.11. **Nustatyti nauji kadastro duomenys, kurie neįrašyti į kadastrą (kadastro žyma)**
Duomenis nustatė: **VALDAS MIKALAUSKAS**
Daiktas: **kiti statiniai Nr. 4400-6509-2317, aprašyti p. 2.158.**
Įregistravimo pagrindas: **2012-03-13 Kvalifikacijos pažymėjimas Nr. 2M-M-1739**
2024-10-15 Nekilnojamojo daikto kadastro duomenų byla
Įrašas galioja: **Nuo 2024-11-07**

10.12. **Nustatyti nauji kadastro duomenys, kurie neįrašyti į kadastrą (kadastro žyma)**
Duomenis nustatė: **VALDAS MIKALAUSKAS**
Daiktas: **kiti statiniai Nr. 4400-6509-2328, aprašyti p. 2.159.**
Įregistravimo pagrindas: **2012-03-13 Kvalifikacijos pažymėjimas Nr. 2M-M-1739**
2024-10-15 Nekilnojamojo daikto kadastro duomenų byla
Įrašas galioja: **Nuo 2024-11-05**

10.13. **Nustatyti nauji kadastro duomenys, kurie neįrašyti į kadastrą (kadastro žyma)**
Duomenis nustatė: **LARYSA MOTIEJAITIENĖ**
Daiktas: **pastatas Nr. 2998-7012-7036, aprašytas p. 2.20.**
Įregistravimo pagrindas: **2008-07-11 Kvalifikacijos pažymėjimas Nr. 2M-M-484**
2024-07-29 Nekilnojamojo daikto kadastro duomenų byla
Įrašas galioja: **Nuo 2024-08-26**

10.14. **Kadastrinius matavimus atliko (kadastro žyma)**
DONATAS BUBLYS
Daiktas: **pastatas Nr. 2999-4015-6033, aprašytas p. 2.37.**
Įregistravimo pagrindas: **2008-09-03 Kvalifikacijos pažymėjimas Nr. 2M-M-667**
2023-08-29 Nekilnojamojo daikto kadastro duomenų byla
Įrašas galioja: **Nuo 2024-06-17**

10.15. **Rekonstrukcija (daikto registravimas)**
Daiktas: **pastatas Nr. 2999-4015-6033, aprašytas p. 2.37.**

Įregistravimo pagrindas: **2023-08-29 Nekilnojamojo daikto kadastro duomenų byla**
2024-06-10 Deklaracija apie statybos užbaigimą Nr. ARCCR-30-240610-03126
Įrašas galioja: **Nuo 2024-06-17**

10.16. **Kadastrinius matavimus atliko (kadastro žyma)**
KRISTINA URBONĖ
Daiktas: **pastatas Nr. 4400-5436-6504, aprašytas p. 2.65.**
Įregistravimo pagrindas: **2009-03-05 Kvalifikacijos pažymėjimas Nr. 2M-M-878**
2020-04-08 Nekilnojamojo daikto kadastro duomenų byla
Įrašas galioja: **Nuo 2024-05-30**

10.17. **Suformuotas naujas (daikto registravimas)**
Daiktas: **pastatas Nr. 4400-5436-6504, aprašytas p. 2.65.**
Įregistravimo pagrindas: **2020-04-08 Nekilnojamojo daikto kadastro duomenų byla**
2024-04-18 Deklaracija apie statybos užbaigimą Nr. ARCCR-30-240418-02159
Įrašas galioja: **Nuo 2024-05-30**

10.18. **Kadastrinius matavimus atliko (kadastro žyma)**
ARŪNAS ČIUKNA
Daiktas: **kiti statiniai Nr. 4400-5520-5793, aprašyti p. 2.128.**
kiti statiniai Nr. 4400-5520-5817, aprašyti p. 2.129.
kiti statiniai Nr. 4400-5520-5828, aprašyti p. 2.130.
vandentiekio tinklai Nr. 4400-5520-5917, aprašyti p. 2.196.
nuotekų šalinimo tinklai Nr. 4400-5520-5954, aprašyti p. 2.242.
nuotekų šalinimo tinklai Nr. 4400-5520-5982, aprašyti p. 2.246.
Įregistravimo pagrindas: **2009-07-03 Kvalifikacijos pažymėjimas Nr. 2M-M-1024**
2020-09-11 Nekilnojamojo daikto kadastro duomenų byla
Įrašas galioja: **Nuo 2024-04-25**

10.19. **Suformuotas naujas (daikto registravimas)**
Daiktas: **kiti statiniai Nr. 4400-5520-5793, aprašyti p. 2.128.**
kiti statiniai Nr. 4400-5520-5817, aprašyti p. 2.129.
kiti statiniai Nr. 4400-5520-5828, aprašyti p. 2.130.
vandentiekio tinklai Nr. 4400-5520-5917, aprašyti p. 2.196.
nuotekų šalinimo tinklai Nr. 4400-5520-5954, aprašyti p. 2.242.
nuotekų šalinimo tinklai Nr. 4400-5520-5982, aprašyti p. 2.246.
Įregistravimo pagrindas: **2020-09-11 Nekilnojamojo daikto kadastro duomenų byla**
2024-04-18 Deklaracija apie statybos užbaigimą Nr. ARCCR-30-240418-02161
Įrašas galioja: **Nuo 2024-04-25**

10.20. **Suformuotas naujas (daikto registravimas)**
Daiktas: **vandentiekio tinklai Nr. 4400-5746-7768, aprašyti p. 2.198.**
vandentiekio tinklai Nr. 4400-5746-7790, aprašyti p. 2.199.
nuotekų šalinimo tinklai Nr. 4400-5649-5413, aprašyti p. 2.241.
nuotekų šalinimo tinklai Nr. 4400-5649-5446, aprašyti p. 2.247.
Įregistravimo pagrindas: **2021-08-02 Nekilnojamojo daikto kadastro duomenų byla**
2024-02-27 Deklaracija apie statybos užbaigimą Nr. ARCCR-30-240227-01094
Įrašas galioja: **Nuo 2024-03-06**

10.21. **Kadastrinius matavimus atliko (kadastro žyma)**
RAMŪNAS SARAKAUSKAS
Daiktas: **vandentiekio tinklai Nr. 4400-5746-7768, aprašyti p. 2.198.**
vandentiekio tinklai Nr. 4400-5746-7790, aprašyti p. 2.199.
nuotekų šalinimo tinklai Nr. 4400-5649-5413, aprašyti p. 2.241.
nuotekų šalinimo tinklai Nr. 4400-5649-5446, aprašyti p. 2.247.
Įregistravimo pagrindas: **2017-03-15 Kvalifikacijos pažymėjimas Nr. 2M-M-2499**
2021-08-02 Nekilnojamojo daikto kadastro duomenų byla
Įrašas galioja: **Nuo 2024-03-06**

10.22. **Parengta deklaracija apie statybos užbaigimą (kadastro žyma)**
Daiktas: **kiti statiniai Nr. 4400-5678-5890, aprašyti p. 2.139.**
Įregistravimo pagrindas: **2024-02-27 Informacinės sistemos "Infostatyba" pranešimas Nr. ARCCR-30-240227-01094**
Aprašymas: **Nauja statyba**
Įrašas galioja: **Nuo 2024-02-27**

10.23. **Parengta deklaracija apie statybos užbaigimą (kadastro žyma)**
Daiktas: **kelias (gatvė) Nr. 4400-5649-5179, aprašytas p. 2.181.**
Įregistravimo pagrindas: **2024-02-27 Informacinės sistemos "Infostatyba" pranešimas Nr. ARCCR-30-240227-01094**
Aprašymas: **Nauja statyba**
Įrašas galioja: **Nuo 2024-02-27**

10.24. **Suformuotas naujas (daikto registravimas)**
Daiktas: **vandentiekio tinklai Nr. 4400-5649-5213, aprašyti p. 2.197.**
nuotekų šalinimo tinklai Nr. 4400-5649-5468, aprašyti p. 2.248.
nuotekų šalinimo tinklai Nr. 4400-5649-5479, aprašyti p. 2.249.
Įregistravimo pagrindas: **2021-08-02 Nekilnojamojo daikto kadastro duomenų byla**
2024-02-09 Deklaracija apie statybos užbaigimą Nr. ARCCR-30-240209-00777
Įrašas galioja: **Nuo 2024-02-19**

10.25. **Kadastrinius matavimus atliko (kadastro žyma)**
RAMŪNAS SARAKAUSKAS
Daiktas: **vandentiekio tinklai Nr. 4400-5649-5213, aprašyti p. 2.197.**
nuotekų šalinimo tinklai Nr. 4400-5649-5468, aprašyti p. 2.248.
nuotekų šalinimo tinklai Nr. 4400-5649-5479, aprašyti p. 2.249.
Įregistravimo pagrindas: **2017-03-15 Kvalifikacijos pažymėjimas Nr. 2M-M-2499**
2021-08-02 Nekilnojamojo daikto kadastro duomenų byla
Įrašas galioja: **Nuo 2024-02-19**

10.26. **Kadastrinius matavimus atliko (kadastro žyma)**
RAMŪNAS SARAKAUSKAS
Daiktas: **pastatas Nr. 4400-5649-5113, aprašytas p. 2.66.**
oro uostas Nr. 4400-5649-5057, aprašytas p. 2.78.
Įregistravimo pagrindas: **2017-03-15 Kvalifikacijos pažymėjimas Nr. 2M-M-2499**
2021-08-02 Nekilnojamojo daikto kadastro duomenų byla
Įrašas galioja: **Nuo 2024-01-11**

10.27. **Suformuotas naujas (daikto registravimas)**
Daiktas: **pastatas Nr. 4400-5649-5113, aprašytas p. 2.66.**
oro uostas Nr. 4400-5649-5057, aprašytas p. 2.78.
Įregistravimo pagrindas: **2021-08-02 Nekilnojamojo daikto kadastro duomenų byla**
2023-12-14 Statybos užbaigimo aktas Nr. ACCA-30-231214-00257
Įrašas galioja: **Nuo 2024-01-11**

10.28. **Parengta deklaracija apie statybos užbaigimą (kadastro žyma)**
Daiktas: **pastatas Nr. 4400-0535-8183, aprašytas p. 2.67.**
Įregistravimo pagrindas: **2023-11-06 Informacinės sistemos "Infostatyba" pranešimas Nr. ARCCR-30-231106-08512**
Aprašymas: **Griovimas**
Įrašas galioja: **Nuo 2023-11-08**

10.29. **Parengta deklaracija apie statybos užbaigimą (kadastro žyma)**
Daiktas: **kiti statiniai Nr. 4400-0549-0075, aprašyti p. 2.146.**
Įregistravimo pagrindas: **2023-11-06 Informacinės sistemos "Infostatyba" pranešimas Nr. ARCCR-30-231106-08510**
Aprašymas: **Griovimas**
Įrašas galioja: **Nuo 2023-11-08**

10.30. **Parengta deklaracija apie statybos užbaigimą (kadastro žyma)**
Daiktas: **kiti statiniai Nr. 4400-0549-0112, aprašyti p. 2.145.**
Įregistravimo pagrindas: **2023-11-06 Informacinės sistemos "Infostatyba" pranešimas Nr. ARCCR-30-231106-08511**
Aprašymas: **Griovimas**
Įrašas galioja: **Nuo 2023-11-07**

10.31. **Parengta deklaracija apie statybos užbaigimą (kadastro žyma)**
Daiktas: **kiti statiniai Nr. 4400-0549-7456, aprašyti p. 2.147.**
Įregistravimo pagrindas: **2023-11-06 Informacinės sistemos "Infostatyba" pranešimas Nr. ARCCR-30-231106-08509**
Aprašymas: **Griovimas**
Įrašas galioja: **Nuo 2023-11-07**

10.32. **Išduotas statybos užbaigimo aktas (kadastro žyma)**
Daiktas: **kiti statiniai Nr. 4400-5706-1948, aprašyti p. 2.174.**
Įregistravimo pagrindas: **2023-05-03 Informacinės sistemos "Infostatyba" pranešimas Nr. ACCA-30-230503-00098**
Aprašymas: **Rekonstravimas**
Įrašas galioja: **Nuo 2023-05-03**

10.33. **Išduotas statybos užbaigimo aktas (kadastro žyma)**
Daiktas: **nuotekų šalinimo tinklai Nr. 4400-6086-5865, aprašyti p. 2.255.**

Įregistravimo pagrindas: **2023-05-03 Informacinės sistemos "Infostatyba" pranešimas Nr. ACCA-30-230503-00098**
Aprašymas: **Nauja statyba**
Įrašas galioja: **Nuo 2023-05-03**

10.34. **Nustatyti nauji kadastro duomenys, kurie neįrašyti į kadastrą (kadastro žyma)**
Duomenis nustatė: **GINTAUTAS MINGAILA**
Daiktas: **nuotekų šalinimo tinklai Nr. 4400-6086-5865, aprašyti p. 2.255.**
Įregistravimo pagrindas: **2008-06-19 Kvalifikacijos pažymėjimas Nr. 2M-M-329**
2023-03-13 Nekilnojamojo daikto kadastro duomenų byla
Įrašas galioja: **Nuo 2023-03-20**

10.35. **Nustatyti nauji kadastro duomenys, kurie neįrašyti į kadastrą (kadastro žyma)**
Duomenis nustatė: **MANTAS REPEČKA**
Daiktas: **kiti statiniai Nr. 4400-5706-1948, aprašyti p. 2.174.**
Įregistravimo pagrindas: **2008-05-20 Kvalifikacijos pažymėjimas Nr. 2M-M-186**
2023-03-01 Nekilnojamojo daikto kadastro duomenų byla
Įrašas galioja: **Nuo 2023-03-09**

10.36. **Nustatyti nauji kadastro duomenys, kurie neįrašyti į kadastrą (kadastro žyma)**
Duomenis nustatė: **DAIVA SABALIAUSKAITĖ**
Daiktas: **kiti statiniai Nr. 4400-3524-7518, aprašyti p. 2.131.**
kiti statiniai Nr. 4400-5980-6624, aprašyti p. 2.149.
kiti statiniai Nr. 4400-5980-6630, aprašyti p. 2.150.
kiti statiniai Nr. 4400-5980-6641, aprašyti p. 2.151.
kiti statiniai Nr. 4400-5980-6652, aprašyti p. 2.152.
kiti statiniai Nr. 4400-5980-6663, aprašyti p. 2.153.
kiti statiniai Nr. 4400-5980-6685, aprašyti p. 2.154.
kiti statiniai Nr. 4400-5980-6696, aprašyti p. 2.155.
Įregistravimo pagrindas: **2015-12-30 Kvalifikacijos pažymėjimas Nr. 2M-M-2351**
2022-11-04 Nekilnojamojo daikto kadastro duomenų byla
Įrašas galioja: **Nuo 2022-12-05**

10.37. **Kadastrinius matavimus atliko (kadastro žyma)**
JUSTINA ŽIDONIENĖ
Daiktas: **pastatas Nr. 4400-5099-3194, aprašytas p. 2.64.**
Įregistravimo pagrindas: **2016-06-29 Kvalifikacijos pažymėjimas Nr. 2M-M-2438**
2018-09-27 Nekilnojamojo daikto kadastro duomenų byla
Įrašas galioja: **Nuo 2022-09-30**

10.38. **Suformuotas naujas (daikto registravimas)**
Daiktas: **pastatas Nr. 4400-5099-3194, aprašytas p. 2.64.**
Įregistravimo pagrindas: **2018-09-27 Nekilnojamojo daikto kadastro duomenų byla**
2019-03-20 Statybos užbaigimo aktas Nr. ACCA-60-190320-00038
Įrašas galioja: **Nuo 2022-09-30**

10.39. **Išduotas pastato (jo dalies) energinio naudingumo sertifikatas (kadastro žyma)**
Daiktas: **pastatas Nr. 4400-5436-6504, aprašytas p. 2.65.**
Įregistravimo pagrindas: **2022-07-08 Pranešimas apie energinio naudingumo sertifikato išdavimą Nr. SC-0341-00800/0**
Įrašas galioja: **Nuo 2022-07-08**
Terminas: **Nuo 2022-07-04 iki 2032-07-04**

10.40. **Nustatyti nauji kadastro duomenys, kurie neįrašyti į kadastrą (kadastro žyma)**
Duomenis nustatė: **AUŠRA PODREZIENĖ**
Daiktas: **kiti statiniai Nr. 4400-2628-8537, aprašyti p. 2.169.**
Įregistravimo pagrindas: **2018-05-25 Kvalifikacijos pažymėjimas Nr. 2M-M-2650**
2022-06-02 Nekilnojamojo daikto kadastro duomenų byla
Įrašas galioja: **Nuo 2022-06-29**

10.41. **Išduotas statybą leidžiantis dokumentas (kadastro žyma)**
Daiktas: **pastatas Nr. 4400-5887-7340, aprašytas p. 2.72.**
Įregistravimo pagrindas: **2022-05-23 Informacinės sistemos "Infostatyba" pranešimas Nr. LSNS-61-220523-00073**
Aprašymas: **Nauja statyba**
Įrašas galioja: **Nuo 2022-05-23**

10.42. **Nustatyti nauji kadastro duomenys, kurie neįrašyti į kadastrą (kadastro žyma)**
Duomenis nustatė: **AUŠRA PODREZIENĖ**
Daiktas: **kiti statiniai Nr. 4400-5847-5553, aprašyti p. 2.141.**
kiti statiniai Nr. 4400-5848-6974, aprašyti p. 2.143.
kiti statiniai Nr. 4400-5850-9696, aprašyti p. 2.156.
kiti statiniai Nr. 4400-5850-9709, aprašyti p. 2.148.
Įregistravimo pagrindas: **2018-05-25 Kvalifikacijos pažymėjimas Nr. 2M-M-2650**
2022-03-10 Nekilnojamojo daikto kadastro duomenų byla
Įrašas galioja: **Nuo 2022-03-29**

10.43. **Nustatyti nauji kadastro duomenys, kurie neįrašyti į kadastrą (kadastro žyma)**
Duomenis nustatė: **AUŠRA PODREZIENĖ**
Daiktas: **kiti statiniai Nr. 4400-5847-5542, aprašyti p. 2.140.**
kiti statiniai Nr. 4400-5848-6969, aprašyti p. 2.142.
Įregistravimo pagrindas: **2018-05-25 Kvalifikacijos pažymėjimas Nr. 2M-M-2650**
2022-03-10 Nekilnojamojo daikto kadastro duomenų byla
Įrašas galioja: **Nuo 2022-03-24**

10.44. **Kadastrinius matavimus atliko (kadastro žyma)**
ALINA PUIDOKIENĖ
Daiktas: **kelias Nr. 4400-5687-3462, aprašytas p. 2.180.**
Įregistravimo pagrindas: **2009-03-05 Kvalifikacijos pažymėjimas Nr. 2M-M-874**
2021-06-09 Nekilnojamojo daikto kadastro duomenų byla
Įrašas galioja: **Nuo 2022-01-26**

10.45. **Suformuotas naujas (daikto registravimas)**
Daiktas: **kelias Nr. 4400-5687-3462, aprašytas p. 2.180.**
Įregistravimo pagrindas: **2021-06-09 Nekilnojamojo daikto kadastro duomenų byla**
2022-01-07 Deklaracija apie statybos užbaigimą / paskirties pakeitimą Nr. 2
Įrašas galioja: **Nuo 2022-01-26**

10.46. **Nustatyti nauji kadastro duomenys, kurie neįrašyti į kadastrą (kadastro žyma)**
Duomenis nustatė: **RAMŪNAS SARAKAUSKAS**
Daiktas: **kiti statiniai Nr. 4400-5678-5890, aprašyti p. 2.139.**
kiti statiniai Nr. 4400-5706-1948, aprašyti p. 2.174.
kelias (gatvė) Nr. 4400-5649-5179, aprašytas p. 2.181.
nuotekų šalinimo tinklai Nr. 4400-5649-5413, aprašyti p. 2.241.
nuotekų šalinimo tinklai Nr. 4400-5649-5479, aprašyti p. 2.249.
Įregistravimo pagrindas: **2017-03-15 Kvalifikacijos pažymėjimas Nr. 2M-M-2499**
2021-08-02 Nekilnojamojo daikto kadastro duomenų byla
Įrašas galioja: **Nuo 2021-12-16**

10.47. **Rekonstrukcija (daikto registravimas)**
Daiktas: **oro uostas Nr. 4400-4549-3822, aprašytas p. 2.89.**
kiti statiniai Nr. 4400-4549-3874, aprašyti p. 2.171.
kiti statiniai Nr. 4400-5706-1937, aprašyti p. 2.173.
kiti statiniai Nr. 4400-5706-1948, aprašyti p. 2.174.
Įregistravimo pagrindas: **2021-07-16 Nekilnojamojo daikto kadastro duomenų byla**
2021-09-15 Statybos užbaigimo aktas Nr. ACCA-30-210915-00224
Įrašas galioja: **Nuo 2021-12-14**

10.48. **Kadastrinius matavimus atliko (kadastro žyma)**
ALINA PUIDOKIENĖ
Daiktas: **oro uostas Nr. 4400-4549-3822, aprašytas p. 2.89.**
kiti statiniai Nr. 4400-4549-3874, aprašyti p. 2.171.
kiti statiniai Nr. 4400-5706-1937, aprašyti p. 2.173.
kiti statiniai Nr. 4400-5706-1948, aprašyti p. 2.174.
Įregistravimo pagrindas: **2009-03-05 Kvalifikacijos pažymėjimas Nr. 2M-M-874**
2021-07-16 Nekilnojamojo daikto kadastro duomenų byla
Įrašas galioja: **Nuo 2021-12-14**

10.49. **Suformuotas padalijimo būdu (daikto registravimas)**
Daiktas: **kiti statiniai Nr. 4400-5706-1937, aprašyti p. 2.173.**
kiti statiniai Nr. 4400-5706-1948, aprašyti p. 2.174.
Įregistravimo pagrindas: **2021-07-16 Nekilnojamojo daikto kadastro duomenų byla**
2021-09-15 Statybos užbaigimo aktas Nr. ACCA-30-210915-00224
Įrašas galioja: **Nuo 2021-12-14**

10.50. **Išduotas statybą leidžiantis dokumentas (kadastro žyma)**
Daiktas: **kiti statiniai Nr. 4400-1757-5588, aprašyti p. 2.160.**

Įregistravimo pagrindas: **2021-11-30 Informacinės sistemos "Infostatyba" pranešimas Nr. LRS-61-211130-00046**
Aprašymas: **Rekonstravimas**
Įrašas galioja: **Nuo 2021-11-30**

10.51. **Nustatyti nauji kadastro duomenys, kurie neįrašyti į kadastrą (kadastro žyma)**
Duomenis nustatė: **AUŠRA PODREZIENĖ**
Daiktas: **pastatas Nr. 2999-4015-6011, aprašytas p. 2.2.**
Įregistravimo pagrindas: **2018-05-25 Kvalifikacijos pažymėjimas Nr. 2M-M-2650**
2021-11-09 Nekilnojamojo daikto kadastro duomenų byla
Įrašas galioja: **Nuo 2021-11-18**

10.52. **Išduotas pastato (jo dalies) energinio naudingumo sertifikatas (kadastro žyma)**
Daiktas: **pastatas Nr. 4400-5649-5113, aprašytas p. 2.66.**
Įregistravimo pagrindas: **2021-11-04 Pranešimas apie energinio naudingumo sertifikato išdavimą Nr. GM-0233-01008/0**
Įrašas galioja: **Nuo 2021-11-04**
Terminas: **Nuo 2021-11-04 iki 2031-11-04**

10.53. **Nustatyti nauji kadastro duomenys, kurie neįrašyti į kadastrą (kadastro žyma)**
Duomenis nustatė: **JUSTINA JATUŽYTĖ**
Daiktas: **oro uostas Nr. 4400-5299-1723, aprašytas p. 2.79.**
Įregistravimo pagrindas: **2015-09-21 Kvalifikacijos pažymėjimas Nr. 2M-M-2304**
2021-07-26 Nekilnojamojo daikto kadastro duomenų byla
Įrašas galioja: **Nuo 2021-07-29**

10.54. **Suformuotas naujas (daikto registravimas)**
Daiktas: **kiti statiniai Nr. 4400-5532-9527, aprašyti p. 2.135.**
Įregistravimo pagrindas: **2020-09-25 Nekilnojamojo daikto kadastro duomenų byla**
2020-12-22 Deklaracija apie statybos užbaigimą / paskirties pakeitimą Nr. MTV-R1-94
Įrašas galioja: **Nuo 2021-04-15**

10.55. **Suformuotas naujas (daikto registravimas)**
Daiktas: **kiti statiniai Nr. 4400-5532-9549, aprašyti p. 2.114.**
Įregistravimo pagrindas: **2020-09-25 Nekilnojamojo daikto kadastro duomenų byla**
2020-12-22 Deklaracija apie statybos užbaigimą / paskirties pakeitimą Nr. MTV-R1-93
Įrašas galioja: **Nuo 2021-04-15**

10.56. **Suformuotas naujas (daikto registravimas)**
Daiktas: **kiti statiniai Nr. 4400-5532-9560, aprašyti p. 2.133.**
Įregistravimo pagrindas: **2020-09-25 Nekilnojamojo daikto kadastro duomenų byla**
2020-12-22 Deklaracija apie statybos užbaigimą / paskirties pakeitimą Nr. MTV-R1-92
Įrašas galioja: **Nuo 2021-04-15**

10.57. **Suformuotas naujas (daikto registravimas)**
Daiktas: **nuotekų šalinimo tinklai Nr. 4400-5532-9449, aprašyti p. 2.252.**
Įregistravimo pagrindas: **2020-09-25 Nekilnojamojo daikto kadastro duomenų byla**
2021-03-09 Deklaracija apie statybos užbaigimą / paskirties pakeitimą Nr. ACCR-30-210309-00120
Įrašas galioja: **Nuo 2021-04-13**

10.58. **Kadastrinius matavimus atliko (kadastro žyma)**
LIGITA RYBAKOVIENĖ
Daiktas: **kiti statiniai Nr. 4400-5532-9527, aprašyti p. 2.135.**
kiti statiniai Nr. 4400-5532-9549, aprašyti p. 2.114.
kiti statiniai Nr. 4400-5532-9560, aprašyti p. 2.133.
nuotekų šalinimo tinklai Nr. 4400-5532-9449, aprašyti p. 2.252.
Įregistravimo pagrindas: **2013-11-15 Kvalifikacijos pažymėjimas Nr. 2M-M-1943**
2020-09-25 Nekilnojamojo daikto kadastro duomenų byla
Įrašas galioja: **Nuo 2021-04-13**

10.59. **Kadastrinius matavimus atliko (kadastro žyma)**
JOLANTA JAKULIENĖ
Daiktas: **kelias Nr. 4400-2695-3451, aprašytas p. 2.176.**
Įregistravimo pagrindas: **2008-09-03 Kvalifikacijos pažymėjimas Nr. 2M-M-631**
2013-07-03 Nekilnojamojo daikto kadastro duomenų byla
Įrašas galioja: **Nuo 2020-10-02**

10.60. **Suformuotas naujas (daikto registravimas)**
Daiktas: **kelias Nr. 4400-2695-3451, aprašytas p. 2.176.**
Įregistravimo pagrindas: **2013-07-03 Nekilnojamojo daikto kadastro duomenų byla**
2020-03-19 Deklaracija apie statybos užbaigimą / paskirties pakeitimą Nr. VL-178 (5.13)
Įrašas galioja: **Nuo 2020-10-02**

10.61. **Suformuotas naujas (daikto registravimas)**
Daiktas: **kiti statiniai Nr. 4400-3052-1358, aprašyti p. 2.120.**
kiti statiniai Nr. 4400-3052-1403, aprašyti p. 2.121.
kiti statiniai Nr. 4400-3052-1414, aprašyti p. 2.122.
kiti statiniai Nr. 4400-3052-1447, aprašyti p. 2.123.
Įregistravimo pagrindas: **2014-07-22 Nekilnojamojo daikto kadastro duomenų byla**
2020-03-19 Deklaracija apie statybos užbaigimą / paskirties pakeitimą Nr. VL-178 (5.13)
Įrašas galioja: **Nuo 2020-10-02**

10.62. **Kadastrinius matavimus atliko (kadastro žyma)**
RAMŪNAS BERNIKAS
Daiktas: **kiti statiniai Nr. 4400-3052-1358, aprašyti p. 2.120.**
kiti statiniai Nr. 4400-3052-1403, aprašyti p. 2.121.
kiti statiniai Nr. 4400-3052-1414, aprašyti p. 2.122.
kiti statiniai Nr. 4400-3052-1447, aprašyti p. 2.123.
Įregistravimo pagrindas: **2012-03-29 Kvalifikacijos pažymėjimas Nr. 2M-M-1754**
2014-07-22 Nekilnojamojo daikto kadastro duomenų byla
Įrašas galioja: **Nuo 2020-10-02**

10.63. **Kadastrinius matavimus atliko (kadastro žyma)**
RAMŪNAS BERNIKAS
Daiktas: **kiti statiniai Nr. 4400-3187-5264, aprašyti p. 2.113.**
kiti statiniai Nr. 4400-3187-5308, aprašyti p. 2.109.
vandentiekio tinklai Nr. 4400-3158-4711, aprašyti p. 2.184.
nuotekų šalinimo tinklai Nr. 4400-3158-4699, aprašyti p. 2.237.
nuotekų šalinimo tinklai Nr. 4400-3158-4800, aprašyti p. 2.238.
nuotekų šalinimo tinklai Nr. 4400-3158-4855, aprašyti p. 2.234.
nuotekų šalinimo tinklai Nr. 4400-3158-4866, aprašyti p. 2.239.
Įregistravimo pagrindas: **2012-03-29 Kvalifikacijos pažymėjimas Nr. 2M-M-1754**
2014-07-22 Nekilnojamojo daikto kadastro duomenų byla
Įrašas galioja: **Nuo 2020-10-01**

10.64. **Suformuotas naujas (daikto registravimas)**
Daiktas: **kiti statiniai Nr. 4400-3187-5264, aprašyti p. 2.113.**
kiti statiniai Nr. 4400-3187-5308, aprašyti p. 2.109.
vandentiekio tinklai Nr. 4400-3158-4711, aprašyti p. 2.184.
nuotekų šalinimo tinklai Nr. 4400-3158-4699, aprašyti p. 2.237.
nuotekų šalinimo tinklai Nr. 4400-3158-4800, aprašyti p. 2.238.
nuotekų šalinimo tinklai Nr. 4400-3158-4855, aprašyti p. 2.234.
nuotekų šalinimo tinklai Nr. 4400-3158-4866, aprašyti p. 2.239.
Įregistravimo pagrindas: **2014-07-22 Nekilnojamojo daikto kadastro duomenų byla**
2020-03-19 Deklaracija apie statybos užbaigimą / paskirties pakeitimą Nr. VL-178 (5.13)
Įrašas galioja: **Nuo 2020-10-01**

10.65. **Kadastrinius matavimus atliko (kadastro žyma)**
RAMŪNAS BERNIKAS
Daiktas: **pastatas Nr. 4400-2010-7051, aprašytas p. 2.48.**
Įregistravimo pagrindas: **2012-03-29 Kvalifikacijos pažymėjimas Nr. 2M-M-1754**
2014-07-22 Nekilnojamojo daikto kadastro duomenų byla
Įrašas galioja: **Nuo 2020-09-30**

10.66. **Suformuotas naujas (daikto registravimas)**
Daiktas: **pastatas Nr. 4400-2010-7051, aprašytas p. 2.48.**
Įregistravimo pagrindas: **2014-07-22 Nekilnojamojo daikto kadastro duomenų byla**
2020-08-27 Statybos užbaigimo aktas Nr. ACCA-30-200827-00188
Įrašas galioja: **Nuo 2020-09-30**

10.67. **Išduotas statybos užbaigimo aktas (kadastro žyma)**
Daiktas: **oro uostas Nr. 4400-5299-1723, aprašytas p. 2.79.**
Įregistravimo pagrindas: **2020-05-19 Informacinės sistemos "Infostatyba" pranešimas Nr. ACCA-30-200519-00090**
Aprašymas: **Nauja statyba**
Įrašas galioja: **Nuo 2020-05-19**

10.68. **Išduotas statybos užbaigimo aktas (kadastro žyma)**

Daiktas: **nuotekų šalinimo tinklai Nr. 4400-0679-3880, aprašyti p. 2.253.**
Įregistravimo pagrindas: **2020-05-19 Informacinės sistemos "Infostatyba" pranešimas Nr. ACCA-30-200519-00090**
Aprašymas: **Rekonstravimas**
Įrašas galioja: **Nuo 2020-05-19**

10.69. **Kadastrinius matavimus atliko (kadastro žyma)**
JUSTINA ŽIDONIENĖ
Daiktas: **oro uostas Nr. 4400-4345-1250, aprašytas p. 2.80.**
nuotekų šalinimo tinklai Nr. 4400-5149-7713, aprašyti p. 2.216.
Įregistravimo pagrindas: **2016-06-29 Kvalifikacijos pažymėjimas Nr. 2M-M-2438**
2018-12-17 Nekilnojamojo daikto kadastro duomenų byla
Įrašas galioja: **Nuo 2020-02-24**

10.70. **Rekonstrukcija (daikto registravimas)**
Daiktas: **oro uostas Nr. 4400-4345-1250, aprašytas p. 2.80.**
Įregistravimo pagrindas: **2018-12-17 Nekilnojamojo daikto kadastro duomenų byla**
2019-04-23 Statybos užbaigimo aktas Nr. ACCA-60-190423-00053
Įrašas galioja: **Nuo 2020-02-24**

10.71. **Suformuotas naujas (daikto registravimas)**
Daiktas: **nuotekų šalinimo tinklai Nr. 4400-5149-7713, aprašyti p. 2.216.**
Įregistravimo pagrindas: **2018-12-17 Nekilnojamojo daikto kadastro duomenų byla**
2019-04-04 Deklaracija apie statybos užbaigimą / paskirties pakeitimą Nr. ACCR-60-190404-000916
Įrašas galioja: **Nuo 2020-02-24**

10.72. **Kadastrinius matavimus atliko (kadastro žyma)**
JUSTINA ŽIDONIENĖ
Daiktas: **oro uostas Nr. 4400-4345-1229, aprašytas p. 2.87.**
oro uostas Nr. 4400-4345-1242, aprašytas p. 2.88.
Įregistravimo pagrindas: **2016-06-29 Kvalifikacijos pažymėjimas Nr. 2M-M-2438**
2018-09-07 Nekilnojamojo daikto kadastro duomenų byla
Įrašas galioja: **Nuo 2020-02-24**

10.73. **Rekonstrukcija (daikto registravimas)**
Daiktas: **oro uostas Nr. 4400-4345-1229, aprašytas p. 2.87.**
Įregistravimo pagrindas: **2018-09-07 Nekilnojamojo daikto kadastro duomenų byla**
2019-04-25 Statybos užbaigimo aktas Nr. ACCA-60-190425-00057
Įrašas galioja: **Nuo 2020-02-24**

10.74. **Rekonstrukcija (daikto registravimas)**
Daiktas: **oro uostas Nr. 4400-4345-1242, aprašytas p. 2.88.**
Įregistravimo pagrindas: **2018-09-07 Nekilnojamojo daikto kadastro duomenų byla**
2019-04-23 Statybos užbaigimo aktas Nr. ACCA-60-190423-00054
Įrašas galioja: **Nuo 2020-02-24**

10.75. **Kadastrinius matavimus atliko (kadastro žyma)**
JUSTINA ŽIDONIENĖ
Daiktas: **pastatas Nr. 4400-5099-3183, aprašytas p. 2.63.**
Įregistravimo pagrindas: **2016-06-29 Kvalifikacijos pažymėjimas Nr. 2M-M-2438**
2018-09-27 Nekilnojamojo daikto kadastro duomenų byla
Įrašas galioja: **Nuo 2020-02-24**

10.76. **Suformuotas naujas (daikto registravimas)**
Daiktas: **pastatas Nr. 4400-5099-3183, aprašytas p. 2.63.**
Įregistravimo pagrindas: **2018-09-27 Nekilnojamojo daikto kadastro duomenų byla**
2019-03-20 Statybos užbaigimo aktas Nr. ACCA-60-190320-00037
Įrašas galioja: **Nuo 2020-02-24**

10.77. **Nustatyti nauji kadastro duomenys, kurie neįrašyti į kadastrą (kadastro žyma)**
Duomenis nustatė: **JUSTINA JATUŽYTĖ**
Daiktas: **nuotekų šalinimo tinklai Nr. 4400-0679-3880, aprašyti p. 2.253.**
Įregistravimo pagrindas: **2015-09-21 Kvalifikacijos pažymėjimas Nr. 2M-M-2304**
2019-09-17 Nekilnojamojo daikto kadastro duomenų byla
Įrašas galioja: **Nuo 2019-11-25**

10.78. **Kadastrinius matavimus atliko (kadastro žyma)**
JUSTINA ŽIDONIENĖ
Daiktas: **nuotekų šalinimo tinklai Nr. 4400-4845-9112, aprašyti p. 2.215.**
nuotekų šalinimo tinklai Nr. 4400-5084-3838, aprašyti p. 2.212.
nuotekų šalinimo tinklai Nr. 4400-5084-3840, aprašyti p. 2.213.
nuotekų šalinimo tinklai Nr. 4400-5084-3851, aprašyti p. 2.214.
nuotekų šalinimo tinklai Nr. 4400-5084-3862, aprašyti p. 2.250.
nuotekų šalinimo tinklai Nr. 4400-5084-3873, aprašyti p. 2.251.
nuotekų šalinimo tinklai Nr. 4400-5186-8490, aprašyti p. 2.217.
Įregistravimo pagrindas: **2016-06-29 Kvalifikacijos pažymėjimas Nr. 2M-M-2438**
2018-09-10 Nekilnojamojo daikto kadastro duomenų byla
Įrašas galioja: **Nuo 2019-06-07**

10.79. **Kadastrinius matavimus atliko (kadastro žyma)**
JUSTINA ŽIDONIENĖ
Daiktas: **vandentiekio tinklai Nr. 4400-5222-9804, aprašyti p. 2.186.**
Įregistravimo pagrindas: **2016-06-29 Kvalifikacijos pažymėjimas Nr. 2M-M-2438**
2018-09-27 Nekilnojamojo daikto kadastro duomenų byla
Įrašas galioja: **Nuo 2019-06-07**

10.80. **Suformuotas naujas (daikto registravimas)**
Daiktas: **vandentiekio tinklai Nr. 4400-5222-9804, aprašyti p. 2.186.**
Įregistravimo pagrindas: **2018-09-27 Nekilnojamojo daikto kadastro duomenų byla**
2019-03-12 Deklaracija apie statybos užbaigimą / paskirties pakeitimą Nr. 1-10555
Įrašas galioja: **Nuo 2019-06-07**

10.81. **Suformuotas naujas (daikto registravimas)**
Daiktas: **nuotekų šalinimo tinklai Nr. 4400-4845-9112, aprašyti p. 2.215.**
nuotekų šalinimo tinklai Nr. 4400-5084-3873, aprašyti p. 2.251.
Įregistravimo pagrindas: **2018-09-10 Nekilnojamojo daikto kadastro duomenų byla**
2019-04-04 Deklaracija apie statybos užbaigimą / paskirties pakeitimą Nr. ACCR-20-190404-00976
Įrašas galioja: **Nuo 2019-06-07**

10.82. **Suformuotas naujas (daikto registravimas)**
Daiktas: **nuotekų šalinimo tinklai Nr. 4400-5084-3862, aprašyti p. 2.250.**
Įregistravimo pagrindas: **2018-09-10 Nekilnojamojo daikto kadastro duomenų byla**
2019-04-10 Deklaracija apie statybos užbaigimą / paskirties pakeitimą Nr. ACCR-60-190410-00978
Įrašas galioja: **Nuo 2019-06-07**

10.83. **Suformuotas naujas (daikto registravimas)**
Daiktas: **nuotekų šalinimo tinklai Nr. 4400-5186-8490, aprašyti p. 2.217.**
Įregistravimo pagrindas: **2018-09-10 Nekilnojamojo daikto kadastro duomenų byla**
2019-05-10 Deklaracija apie statybos užbaigimą / paskirties pakeitimą Nr. 1-10600
Įrašas galioja: **Nuo 2019-06-07**

10.84. **Suformuotas naujas (daikto registravimas)**
Daiktas: **nuotekų šalinimo tinklai Nr. 4400-5084-3838, aprašyti p. 2.212.**
nuotekų šalinimo tinklai Nr. 4400-5084-3840, aprašyti p. 2.213.
nuotekų šalinimo tinklai Nr. 4400-5084-3851, aprašyti p. 2.214.
Įregistravimo pagrindas: **2018-09-10 Nekilnojamojo daikto kadastro duomenų byla**
2019-04-12 Deklaracija apie statybos užbaigimą / paskirties pakeitimą Nr. ACCR-20-190412-01071
Įrašas galioja: **Nuo 2019-06-07**

10.85. **Parengta deklaracija apie statybos užbaigimą (kadastro žyma)**
Daiktas: **pastatas Nr. 2993-6007-9042, aprašytas p. 2.53.**
Įregistravimo pagrindas: **2019-05-07 Informacinės sistemos "Infostatyba" pranešimas Nr. ACCR-60-190507-01197**
Aprašymas: **Kapitalinis remontas**
Įrašas galioja: **Nuo 2019-05-07**

10.86. **Išduotas statybos užbaigimo aktas (kadastro žyma)**
Daiktas: **kiti statiniai Nr. 4400-1757-5588, aprašyti p. 2.160.**
Įregistravimo pagrindas: **2019-04-25 Informacinės sistemos "Infostatyba" pranešimas Nr. ACCA-60-190425-00059**
Aprašymas: **Rekonstravimas**
Įrašas galioja: **Nuo 2019-04-25**

10.87. **Kadastrinius matavimus atliko (kadastro žyma)**
JUSTINA ŽIDONIENĖ
Daiktas: **kiti statiniai Nr. 4400-1757-5588, aprašyti p. 2.160.**
Įregistravimo pagrindas: **2016-06-29 Kvalifikacijos pažymėjimas Nr. 2M-M-2438**
2018-12-17 Nekilnojamojo daikto kadastro duomenų byla

Įrašas galioja: **Nuo 2019-01-11**

10.88. **Rekonstrukcija (daikto registravimas)**
Daiktas: **kiti statiniai Nr. 4400-1757-5588, aprašyti p. 2.160.**
Įregistravimo pagrindas: **2017-05-25 Statybos užbaigimo aktas Nr. ACCA-60-170525-00058**
2018-05-17 Statybos užbaigimo aktas Nr. ACCA-60-180517-00072
2018-12-17 Nekilnojamojo daikto kadastro duomenų byla
Įrašas galioja: **Nuo 2019-01-11**

10.89. **Suformuotas naujas (daikto registravimas)**
Daiktas: **vandentiekio tinklai Nr. 4400-4748-9118, aprašyti p. 2.189.**
vandentiekio tinklai Nr. 4400-4748-9130, aprašyti p. 2.188.
Įregistravimo pagrindas: **2017-07-07 Nekilnojamojo daikto kadastro duomenų byla**
2018-06-27 Statybos užbaigimo aktas Nr. ACCA-60-180627-00097
Įrašas galioja: **Nuo 2019-01-09**

10.90. **Suformuotas naujas (daikto registravimas)**
Daiktas: **vandentiekio tinklai Nr. 4400-4748-9129, aprašyti p. 2.187.**
Įregistravimo pagrindas: **2017-07-07 Nekilnojamojo daikto kadastro duomenų byla**
2018-06-28 Deklaracija apie statybos užbaigimą / paskirties pakeitimą Nr. VL-476(5.13)
Įrašas galioja: **Nuo 2019-01-09**

10.91. **Kadastrinius matavimus atliko (kadastro žyma)**
LARYSA MOTIEJAITIENĖ
Daiktas: **pastatas Nr. 4400-4663-8896, aprašytas p. 2.61.**
vandentiekio tinklai Nr. 4400-4748-9118, aprašyti p. 2.189.
vandentiekio tinklai Nr. 4400-4748-9129, aprašyti p. 2.187.
vandentiekio tinklai Nr. 4400-4748-9130, aprašyti p. 2.188.
Įregistravimo pagrindas: **2008-07-11 Kvalifikacijos pažymėjimas Nr. 2M-M-484**
2017-07-07 Nekilnojamojo daikto kadastro duomenų byla
Įrašas galioja: **Nuo 2019-01-09**

10.92. **Suformuotas naujas (daikto registravimas)**
Daiktas: **pastatas Nr. 4400-4663-8896, aprašytas p. 2.61.**
Įregistravimo pagrindas: **2017-07-07 Nekilnojamojo daikto kadastro duomenų byla**
2018-06-27 Statybos užbaigimo aktas Nr. ACCA-60-180627-00097
Įrašas galioja: **Nuo 2019-01-09**

10.93. **Išduotas statybą leidžiantis dokumentas (kadastro žyma)**
Daiktas: **kiti statiniai Nr. 4400-2009-3667, aprašyti p. 2.257.**
Įregistravimo pagrindas: **2018-12-03 Informacinės sistemos "Infostatyba" pranešimas Nr. LRS-61-181203-00089**
Aprašymas: **Rekonstravimas**
Įrašas galioja: **Nuo 2018-12-04**

10.94. **Išduotas statybą leidžiantis dokumentas (kadastro žyma)**
Daiktas: **pastatas Nr. 2998-4013-9018, aprašytas p. 2.41.**
Įregistravimo pagrindas: **2018-12-03 Informacinės sistemos "Infostatyba" pranešimas Nr. LRS-61-181203-00089**
Aprašymas: **Griovimas**
Įrašas galioja: **Nuo 2018-12-04**

10.95. **Išduotas statybą leidžiantis dokumentas (kadastro žyma)**
Daiktas: **kiti statiniai Nr. 4400-1757-5588, aprašyti p. 2.160.**
Įregistravimo pagrindas: **2018-12-03 Informacinės sistemos "Infostatyba" pranešimas Nr. LRS-61-181203-00089**
Aprašymas: **Rekonstravimas**
Įrašas galioja: **Nuo 2018-12-04**

10.96. **Išduotas statybą leidžiantis dokumentas (kadastro žyma)**
Daiktas: **pastatas Nr. 4400-5124-1435, aprašytas p. 2.70.**
Įregistravimo pagrindas: **2018-11-13 Informacinės sistemos "Infostatyba" pranešimas Nr. LSNS-61-181113-00137**
Aprašymas: **Nauja statyba**
Įrašas galioja: **Nuo 2018-11-15**

10.97. **Išduotas statybą leidžiantis dokumentas (kadastro žyma)**
Daiktas: **pastatas Nr. 4400-5124-1446, aprašytas p. 2.71.**
Įregistravimo pagrindas: **2018-11-13 Informacinės sistemos "Infostatyba" pranešimas Nr. LSNS-61-181113-00137**
Aprašymas: **Nauja statyba**
Įrašas galioja: **Nuo 2018-11-15**

10.98. **Suformuotas naujas (daikto registravimas)**
Daiktas: **pastatas Nr. 4400-4665-2333, aprašytas p. 2.62.**
kiti statiniai Nr. 4400-4663-8968, aprašyti p. 2.112.
kiti statiniai Nr. 4400-4667-6178, aprašyti p. 2.124.
kiti statiniai Nr. 4400-4667-6180, aprašyti p. 2.125.
kiti statiniai Nr. 4400-4667-6191, aprašyti p. 2.126.
kiti statiniai Nr. 4400-4667-6204, aprašyti p. 2.127.
nuotekų šalinimo tinklai Nr. 4400-4691-1948, aprašyti p. 2.236.
Įregistravimo pagrindas: **2017-07-07 Nekilnojamojo daikto kadastro duomenų byla**
2018-06-28 Deklaracija apie statybos užbaigimą / paskirties pakeitimą Nr. VL-476(5.13)
Įrašas galioja: **Nuo 2018-11-13**

10.99. **Suformuotas naujas (daikto registravimas)**
Daiktas: **vandentiekio tinklai Nr. 4400-4691-1959, aprašyti p. 2.185.**
nuotekų šalinimo tinklai Nr. 4400-4691-1926, aprašyti p. 2.240.
Įregistravimo pagrindas: **2017-07-07 Nekilnojamojo daikto kadastro duomenų byla**
2018-06-27 Statybos užbaigimo aktas Nr. ACCA-60-180627-00097
Įrašas galioja: **Nuo 2018-11-13**

10.100. **Kadastrinius matavimus atliko (kadastro žyma)**
LARYSA MOTIEJAITIENĖ
Daiktas: **pastatas Nr. 4400-4665-2333, aprašytas p. 2.62.**
kiti statiniai Nr. 4400-4663-8968, aprašyti p. 2.112.
kiti statiniai Nr. 4400-4667-6178, aprašyti p. 2.124.
kiti statiniai Nr. 4400-4667-6180, aprašyti p. 2.125.
kiti statiniai Nr. 4400-4667-6191, aprašyti p. 2.126.
kiti statiniai Nr. 4400-4667-6204, aprašyti p. 2.127.
vandentiekio tinklai Nr. 4400-4691-1959, aprašyti p. 2.185.
nuotekų šalinimo tinklai Nr. 4400-4691-1926, aprašyti p. 2.240.
nuotekų šalinimo tinklai Nr. 4400-4691-1948, aprašyti p. 2.236.
Įregistravimo pagrindas: **2008-07-11 Kvalifikacijos pažymėjimas Nr. 2M-M-484**
2017-07-07 Nekilnojamojo daikto kadastro duomenų byla
Įrašas galioja: **Nuo 2018-11-13**

10.101. **Išduotas statybą leidžiantis dokumentas (kadastro žyma)**
Daiktas: **pastatas Nr. 4400-5111-6715, aprašytas p. 2.68.**
Įregistravimo pagrindas: **2018-10-23 Informacinės sistemos "Infostatyba" pranešimas Nr. LSNS-61-181023-00131**
Aprašymas: **Nauja statyba**
Įrašas galioja: **Nuo 2018-10-24**

10.102. **Išduotas statybą leidžiantis dokumentas (kadastro žyma)**
Daiktas: **pastatas Nr. 4400-5111-6726, aprašytas p. 2.69.**
Įregistravimo pagrindas: **2018-10-23 Informacinės sistemos "Infostatyba" pranešimas Nr. LSNS-61-181023-00131**
Aprašymas: **Nauja statyba**
Įrašas galioja: **Nuo 2018-10-24**

10.103. **Kadastrinius matavimus atliko (kadastro žyma)**
JUSTINA ŽIDONIENĖ
Daiktas: **kelias Nr. 4400-4845-8980, aprašytas p. 2.178.**
nuotekų šalinimo tinklai Nr. 4400-0679-3880, aprašyti p. 2.253.
Įregistravimo pagrindas: **2016-06-29 Kvalifikacijos pažymėjimas Nr. 2M-M-2438**
2017-11-28 Nekilnojamojo daikto kadastro duomenų byla
Įrašas galioja: **Nuo 2018-10-23**

10.104. **Rekonstrukcija (daikto registravimas)**
Daiktas: **nuotekų šalinimo tinklai Nr. 4400-0679-3880, aprašyti p. 2.253.**
Įregistravimo pagrindas: **2017-11-28 Nekilnojamojo daikto kadastro duomenų byla**
2018-05-21 Statybos užbaigimo aktas Nr. ACCA-60-180521-00074
Įrašas galioja: **Nuo 2018-10-23**

10.105. **Suformuotas naujas (daikto registravimas)**
Daiktas: **kelias Nr. 4400-4845-8980, aprašytas p. 2.178.**
Įregistravimo pagrindas: **2017-11-28 Nekilnojamojo daikto kadastro duomenų byla**
2018-05-21 Statybos užbaigimo aktas Nr. ACCA-60-180521-00074
Įrašas galioja: **Nuo 2018-10-23**

10.106. **Kadastrinius matavimus atliko (kadastro žyma)**

JUSTINA ŽIDONIENĖ
Daiktas: **kelias Nr. 4400-4859-0330, aprašytas p. 2.179.**
nuotekų šalinimo tinklai Nr. 4400-4845-9134, aprašyti p. 2.254.
Įregistravimo pagrindas: **2016-06-29 Kvalifikacijos pažymėjimas Nr. 2M-M-2438**
2017-12-04 Nekilnojamojo daikto kadastro duomenų byla
Įrašas galioja: **Nuo 2018-10-23**

10.107. **Suformuotas naujas (daikto registravimas)**
Daiktas: **kelias Nr. 4400-4859-0330, aprašytas p. 2.179.**
nuotekų šalinimo tinklai Nr. 4400-4845-9134, aprašyti p. 2.254.
Įregistravimo pagrindas: **2017-12-04 Nekilnojamojo daikto kadastro duomenų byla**
2018-05-21 Statybos užbaigimo aktas Nr. ACCA-60-180521-00073
Įrašas galioja: **Nuo 2018-10-23**

10.108. **Išduotas pastato (jo dalies) energinio naudingumo sertifikatas (kadastro žyma)**
Daiktas: **pastatas Nr. 4400-5099-3183, aprašytas p. 2.63.**
Įregistravimo pagrindas: **2018-10-18 Pranešimas apie energinio naudingumo sertifikato išdavimą Nr. SN-0163-00523/0**
Įrašas galioja: **Nuo 2018-10-18**
Terminas: **Nuo 2018-10-16 iki 2028-10-16**

10.109. **Išduotas pastato (jo dalies) energinio naudingumo sertifikatas (kadastro žyma)**
Daiktas: **pastatas Nr. 2993-6007-9042, aprašytas p. 2.53.**
Įregistravimo pagrindas: **2018-10-18 Pranešimas apie energinio naudingumo sertifikato išdavimą Nr. GM-0163-00524/0**
Įrašas galioja: **Nuo 2018-10-18**
Terminas: **Nuo 2018-10-17 iki 2028-10-17**

10.110. **Nustatyti nauji kadastro duomenys, kurie neįrašyti į kadastrą (kadastro žyma)**
Duomenis nustatė: **JUSTINA ŽIDONIENĖ**
Daiktas: **kiti statiniai Nr. 4400-4345-1230, aprašyti p. 2.172.**
Įregistravimo pagrindas: **2016-06-29 Kvalifikacijos pažymėjimas Nr. 2M-M-2438**
2018-09-07 Nekilnojamojo daikto kadastro duomenų byla
Įrašas galioja: **Nuo 2018-09-19**

10.111. **Suformuotas naujas (daikto registravimas)**
Daiktas: **nuotekų šalinimo tinklai Nr. 4400-4441-7287, aprašyti p. 2.228.**
Įregistravimo pagrindas: **2018-05-22 Deklaracija apie statybos užbaigimą / paskirties pakeitimą Nr. VL-392 (1.19)**
Įrašas galioja: **Nuo 2018-06-26**

10.112. **Suformuotas naujas (daikto registravimas)**
Daiktas: **vandentiekio tinklai Nr. 4400-4441-7065, aprašyti p. 2.193.**
nuotekų šalinimo tinklai Nr. 4400-4441-7232, aprašyti p. 2.219.
nuotekų šalinimo tinklai Nr. 4400-4441-7298, aprašyti p. 2.222.
Įregistravimo pagrindas: **2017-06-26 Deklaracija apie statybos užbaigimą / paskirties pakeitimą Nr. VL-460 (5.13)**
2017-09-13 Nekilnojamojo daikto kadastro duomenų byla
Įrašas galioja: **Nuo 2018-06-26**

10.113. **Suformuotas naujas (daikto registravimas)**
Daiktas: **nuotekų šalinimo tinklai Nr. 4400-4441-7110, aprašyti p. 2.235.**
nuotekų šalinimo tinklai Nr. 4400-4441-7276, aprašyti p. 2.225.
Įregistravimo pagrindas: **2017-06-26 Deklaracija apie statybos užbaigimą / paskirties pakeitimą Nr. VL-460 (5.13)**
2018-05-22 Deklaracija apie statybos užbaigimą / paskirties pakeitimą Nr. VL-392 (1.19)
Įrašas galioja: **Nuo 2018-06-26**

10.114. **Suformuotas naujas (daikto registravimas)**
Daiktas: **vandentiekio tinklai Nr. 4400-4979-3806, aprašyti p. 2.195.**
Įregistravimo pagrindas: **2017-09-13 Nekilnojamojo daikto kadastro duomenų byla**
2018-05-17 Statybos užbaigimo aktas Nr. ACCA-60-180517-00072
Įrašas galioja: **Nuo 2018-06-26**

10.115. **Kadastrinius matavimus atliko (kadastro žyma)**
GIEDRIUS LIUBAUSKAS
Daiktas: **vandentiekio tinklai Nr. 4400-4441-7065, aprašyti p. 2.193.**
vandentiekio tinklai Nr. 4400-4979-3806, aprašyti p. 2.195.
nuotekų šalinimo tinklai Nr. 4400-4441-7110, aprašyti p. 2.235.
nuotekų šalinimo tinklai Nr. 4400-4441-7232, aprašyti p. 2.219.
nuotekų šalinimo tinklai Nr. 4400-4441-7276, aprašyti p. 2.225.
nuotekų šalinimo tinklai Nr. 4400-4441-7287, aprašyti p. 2.228.
nuotekų šalinimo tinklai Nr. 4400-4441-7298, aprašyti p. 2.222.
Įregistravimo pagrindas: **2008-04-15 Kvalifikacijos pažymėjimas Nr. 2M-M-19**
2017-09-13 Nekilnojamojo daikto kadastro duomenų byla
Įrašas galioja: **Nuo 2018-06-26**

10.116. **Suformuotas naujas (daikto registravimas)**
Daiktas: **pastatas Nr. 4400-3524-7442, aprašytas p. 2.60.**
naftos tinklai Nr. 4400-3524-7997, aprašyti p. 2.90.
kiti statiniai Nr. 4400-3524-7531, aprašyti p. 2.111.
vandentiekio tinklai Nr. 4400-3524-7953, aprašyti p. 2.190.
Įregistravimo pagrindas: **2015-02-20 Nekilnojamojo daikto kadastro duomenų byla**
2016-04-27 Statybos užbaigimo aktas Nr. ACCA-60-160427-00035
Įrašas galioja: **Nuo 2018-03-22**

10.117. **Suformuotas naujas (daikto registravimas)**
Daiktas: **kiti statiniai Nr. 4400-3524-7475, aprašyti p. 2.117.**
kiti statiniai Nr. 4400-3524-7497, aprašyti p. 2.115.
kiti statiniai Nr. 4400-3524-7504, aprašyti p. 2.116.
kiti statiniai Nr. 4400-3524-7518, aprašyti p. 2.131.
kelias Nr. 4400-3524-7464, aprašytas p. 2.177.
nuotekų šalinimo tinklai Nr. 4400-3524-7831, aprašyti p. 2.243.
nuotekų šalinimo tinklai Nr. 4400-3524-7897, aprašyti p. 2.244.
nuotekų šalinimo tinklai Nr. 4400-3524-7914, aprašyti p. 2.245.
Įregistravimo pagrindas: **2015-02-20 Nekilnojamojo daikto kadastro duomenų byla**
2018-02-28 Deklaracija apie statybos užbaigimą / paskirties pakeitimą Nr. VL-179(5.13.)
Įrašas galioja: **Nuo 2018-03-22**

10.118. **Kadastrinius matavimus atliko (kadastro žyma)**
KĘSTUTIS KLIOŠTORAITIS
Daiktas: **pastatas Nr. 4400-3524-7442, aprašytas p. 2.60.**
kiti statiniai Nr. 4400-3524-7475, aprašyti p. 2.117.
kiti statiniai Nr. 4400-3524-7497, aprašyti p. 2.115.
kiti statiniai Nr. 4400-3524-7504, aprašyti p. 2.116.
kiti statiniai Nr. 4400-3524-7518, aprašyti p. 2.131.
kiti statiniai Nr. 4400-3524-7531, aprašyti p. 2.111.
kelias Nr. 4400-3524-7464, aprašytas p. 2.177.
vandentiekio tinklai Nr. 4400-3524-7953, aprašyti p. 2.190.
nuotekų šalinimo tinklai Nr. 4400-3524-7831, aprašyti p. 2.243.
nuotekų šalinimo tinklai Nr. 4400-3524-7897, aprašyti p. 2.244.
nuotekų šalinimo tinklai Nr. 4400-3524-7914, aprašyti p. 2.245.
Įregistravimo pagrindas: **2011-06-16 Kvalifikacijos pažymėjimas Nr. 2M-M-1528**
2015-02-20 Nekilnojamojo daikto kadastro duomenų byla
Įrašas galioja: **Nuo 2018-03-22**

10.119. **Suformuotas padalijimo būdu (daikto registravimas)**
Daiktas: **oro uostas Nr. 4400-4794-6729, aprašytas p. 2.81.**
oro uostas Nr. 4400-4815-2312, aprašytas p. 2.82.
oro uostas Nr. 4400-4815-2323, aprašytas p. 2.83.
oro uostas Nr. 4400-4815-2356, aprašytas p. 2.84.
oro uostas Nr. 4400-4815-2367, aprašytas p. 2.85.
oro uostas Nr. 4400-4815-2389, aprašytas p. 2.86.
Įregistravimo pagrindas: **2017-10-12 Nekilnojamojo daikto kadastro duomenų byla**
2018-01-26 Pažyma apie naujai suformuotų nekilnojamojo turto kadastro objektų (statinių) galimybę naudoti pagal paskirtį Nr. PNTK-4-(22.25)
Įrašas galioja: **Nuo 2018-02-21**

10.120. **Kadastrinius matavimus atliko (kadastro žyma)**
IGNĖ JONAITYTĖ
Daiktas: **oro uostas Nr. 4400-4794-6729, aprašytas p. 2.81.**
oro uostas Nr. 4400-4815-2312, aprašytas p. 2.82.
oro uostas Nr. 4400-4815-2323, aprašytas p. 2.83.
oro uostas Nr. 4400-4815-2356, aprašytas p. 2.84.
oro uostas Nr. 4400-4815-2367, aprašytas p. 2.85.
oro uostas Nr. 4400-4815-2389, aprašytas p. 2.86.
Įregistravimo pagrindas: **2017-03-15 Kvalifikacijos pažymėjimas Nr. 2M-M-2496**
2017-10-12 Nekilnojamojo daikto kadastro duomenų byla

Įrašas galioja: **Nuo 2018-02-21**

10.121. **Suformuotas naujas (daikto registravimas)**
Daiktas: **oro uostas Nr. 4400-1969-7662, aprašytas p. 2.77.**
nuotekų šalinimo tinklai Nr. 4400-2181-8762, aprašyti p. 2.204.
nuotekų šalinimo tinklai Nr. 4400-2181-8773, aprašyti p. 2.205.
nuotekų šalinimo tinklai Nr. 4400-2181-8828, aprašyti p. 2.206.
nuotekų šalinimo tinklai Nr. 4400-2185-0259, aprašyti p. 2.207.
nuotekų šalinimo tinklai Nr. 4400-2186-5585, aprašyti p. 2.208.
nuotekų šalinimo tinklai Nr. 4400-2188-1012, aprašyti p. 2.209.
Įregistravimo pagrindas: **2011-05-19 Nekilnojamojo daikto kadastro duomenų byla**
2011-07-26 Statybos užbaigimo aktas Nr. SUA-1458-(19.34)
Įrašas galioja: **Nuo 2017-10-12**

10.122. **Kadastrinius matavimus atliko (kadastro žyma)**
JOLANTA JAKULIENĖ
Daiktas: **nuotekų šalinimo tinklai Nr. 4400-2181-8762, aprašyti p. 2.204.**
nuotekų šalinimo tinklai Nr. 4400-2181-8773, aprašyti p. 2.205.
nuotekų šalinimo tinklai Nr. 4400-2181-8828, aprašyti p. 2.206.
nuotekų šalinimo tinklai Nr. 4400-2185-0259, aprašyti p. 2.207.
nuotekų šalinimo tinklai Nr. 4400-2186-5585, aprašyti p. 2.208.
nuotekų šalinimo tinklai Nr. 4400-2188-1012, aprašyti p. 2.209.
Įregistravimo pagrindas: **2008-09-03 Kvalifikacijos pažymėjimas Nr. 2M-M-631**
2011-05-19 Nekilnojamojo daikto kadastro duomenų byla
Įrašas galioja: **Nuo 2017-10-12**

10.123. **Kadastrinius matavimus atliko (kadastro žyma)**
JURGITA NORVILAITĖ-ŠATINSKĖ
Daiktas: **oro uostas Nr. 4400-1969-7662, aprašytas p. 2.77.**
Įregistravimo pagrindas: **2008-09-03 Kvalifikacijos pažymėjimas Nr. 2M-M-632**
2011-05-19 Nekilnojamojo daikto kadastro duomenų byla
Įrašas galioja: **Nuo 2017-10-12**

10.124. **Suformuotas padalijimo būdu (daikto registravimas)**
Daiktas: **oro uostas Nr. 4400-4549-3822, aprašytas p. 2.89.**
kiti statiniai Nr. 4400-4549-3774, aprašyti p. 2.170.
kiti statiniai Nr. 4400-4549-3874, aprašyti p. 2.171.
Įregistravimo pagrindas: **2017-04-03 Nekilnojamojo daikto kadastro duomenų byla**
2017-06-23 Pažyma apie naujai suformuotų nekilnojamojo turto kadastro objektų (statinių) galimybę naudoti pagal paskirtį Nr. 12R-1013
Įrašas galioja: **Nuo 2017-09-14**

10.125. **Suformuotas padalijimo būdu (daikto registravimas)**
Daiktas: **kiti statiniai Nr. 4400-2633-6201, aprašyti p. 2.163.**
kiti statiniai Nr. 4400-2633-6223, aprašyti p. 2.164.
kiti statiniai Nr. 4400-4621-2377, aprašyti p. 2.165.
Įregistravimo pagrindas: **2017-05-30 Nekilnojamojo daikto kadastro duomenų byla**
2017-06-23 Pažyma apie naujai suformuotų nekilnojamojo turto kadastro objektų (statinių) galimybę naudoti pagal paskirtį Nr. 12R-1013
Įrašas galioja: **Nuo 2017-09-14**

10.126. **Kadastrinius matavimus atliko (kadastro žyma)**
JUSTINA ŽIDONIENĖ
Daiktas: **kiti statiniai Nr. 4400-4549-3774, aprašyti p. 2.170.**
Įregistravimo pagrindas: **2016-06-29 Kvalifikacijos pažymėjimas Nr. 2M-M-2438**
2017-04-03 Nekilnojamojo daikto kadastro duomenų byla
Įrašas galioja: **Nuo 2017-09-14**

10.127. **Kadastrinius matavimus atliko (kadastro žyma)**
JUSTINA ŽIDONIENĖ
Daiktas: **kiti statiniai Nr. 4400-2633-6201, aprašyti p. 2.163.**
kiti statiniai Nr. 4400-2633-6223, aprašyti p. 2.164.
kiti statiniai Nr. 4400-4621-2377, aprašyti p. 2.165.
Įregistravimo pagrindas: **2016-06-29 Kvalifikacijos pažymėjimas Nr. 2M-M-2438**
2017-05-30 Nekilnojamojo daikto kadastro duomenų byla
Įrašas galioja: **Nuo 2017-09-14**

10.128. **Kadastrinius matavimus atliko (kadastro žyma)**
ROBERTAS MIKALIŪNAS
Daiktas: **pastatas Nr. 4400-2023-8311, aprašytas p. 2.49.**
pastatas Nr. 4400-2084-7627, aprašytas p. 2.50.
Įregistravimo pagrindas: **2010-05-20 Kvalifikacijos pažymėjimas Nr. 2M-M-1158**
2010-08-30 Nekilnojamojo daikto kadastro duomenų byla
Įrašas galioja: **Nuo 2017-08-17**

10.129. **Suformuotas naujas (daikto registravimas)**
Daiktas: **pastatas Nr. 4400-2023-8311, aprašytas p. 2.49.**
pastatas Nr. 4400-2084-7627, aprašytas p. 2.50.
Įregistravimo pagrindas: **2010-08-30 Nekilnojamojo daikto kadastro duomenų byla**
2010-12-28 Statybos užbaigimo aktas Nr. PTN-60-101229-00208
Įrašas galioja: **Nuo 2017-08-17**

10.130. **Išduotas pastato (jo dalies) energinio naudingumo sertifikatas (kadastro žyma)**
Daiktas: **pastatas Nr. 4400-4663-8896, aprašytas p. 2.61.**
Įregistravimo pagrindas: **2017-08-01 Pranešimas apie energinio naudingumo sertifikato išdavimą Nr. SC-0125-00392/0**
Įrašas galioja: **Nuo 2017-08-02**
Terminas: **Nuo 2017-08-01 iki 2027-08-01**

10.131. **Išduotas statybą leidžiantis dokumentas (kadastro žyma)**
Daiktas: **pastatas Nr. 2993-6007-9042, aprašytas p. 2.53.**
Įregistravimo pagrindas: **2017-06-20 Informacinės sistemos "Infostatyba" pranešimas Nr. LSKR-61-170620-00011**
Aprašymas: **Kapitalinis remontas**
Įrašas galioja: **Nuo 2017-06-20**

10.132. **Išduotas statybos užbaigimo aktas (kadastro žyma)**
Daiktas: **vandentiekio tinklai Nr. 4400-4441-7054, aprašyti p. 2.200.**
Įregistravimo pagrindas: **2017-05-25 Informacinės sistemos "Infostatyba" pranešimas Nr. ACCA-60-170525-00058**
Aprašymas: **Rekonstravimas**
Įrašas galioja: **Nuo 2017-05-26**

10.133. **Suformuotas naujas (daikto registravimas)**
Daiktas: **pastatas Nr. 4400-3150-5792, aprašytas p. 2.44.**
Įregistravimo pagrindas: **2016-09-13 Apylinkės teismo sprendimas Nr. e2YT-6876-1030/1016**
2017-04-03 Nekilnojamojo daikto kadastro duomenų byla
Įrašas galioja: **Nuo 2017-05-05**

10.134. **Kadastrinius matavimus atliko (kadastro žyma)**
ERLANDAS PODREZAS
Daiktas: **pastatas Nr. 4400-3150-5792, aprašytas p. 2.44.**
Įregistravimo pagrindas: **2008-07-11 Kvalifikacijos pažymėjimas Nr. 2M-M-486**
2017-04-03 Nekilnojamojo daikto kadastro duomenų byla
Įrašas galioja: **Nuo 2017-05-05**

10.135. **Kadastrinius matavimus atliko (kadastro žyma)**
JUSTINA ŽIDONIENĖ
Daiktas: **kiti statiniai Nr. 4400-4345-1230, aprašyti p. 2.172.**
Įregistravimo pagrindas: **2016-06-29 Kvalifikacijos pažymėjimas Nr. 2M-M-2438**
2016-09-23 Nekilnojamojo daikto kadastro duomenų byla
Įrašas galioja: **Nuo 2016-11-18**

10.136. **Suformuotas padalijimo būdu (daikto registravimas)**
Daiktas: **oro uostas Nr. 4400-4345-1229, aprašytas p. 2.87.**
oro uostas Nr. 4400-4345-1242, aprašytas p. 2.88.
oro uostas Nr. 4400-4345-1250, aprašytas p. 2.80.
kiti statiniai Nr. 4400-4345-1230, aprašyti p. 2.172.
Įregistravimo pagrindas: **2016-09-23 Nekilnojamojo daikto kadastro duomenų byla**
2016-10-24 Asmens prašymas Nr. IS-719(6.1)
Įrašas galioja: **Nuo 2016-11-18**

10.137. **Suformuotas padalijimo būdu (daikto registravimas)**
Daiktas: **kiti statiniai Nr. 4400-1757-5588, aprašyti p. 2.160.**
Įregistravimo pagrindas: **2007-12-28 Pripažinimo tinkamu naudoti aktas**
2009-10-13 Pripažinimo tinkamu naudoti aktas Nr. PTN-100-091013-00084

2016-09-23 Nekilnojamojo daikto kadastro duomenų byla
2016-10-24 Asmens prašymas Nr. IS-719(6.1)
Įrašas galioja: **Nuo 2016-11-18**

10.138. **Kadastrinius matavimus atliko (kadastro žyma)**
UAB "Ertera", a.k. 300132019
Daiktas: **pastatas Nr. 2999-7005-8013, aprašytas p. 2.27.**
Įregistravimo pagrindas: **2009-10-28 Kvalifikacijos pažymėjimas Nr. 2M-M-1080**
2015-07-27 Nekilnojamojo daikto kadastro duomenų byla
Įrašas galioja: **Nuo 2015-08-28**

10.139. **Kadastro duomenų tikslinimas (daikto registravimas)**
Daiktas: **pastatas Nr. 2999-7005-8013, aprašytas p. 2.27.**
Įregistravimo pagrindas: **2015-07-27 Nekilnojamojo daikto kadastro duomenų byla**
2015-08-27 Deklaracija apie statybos užbaigimą / paskirties pakeitimą Nr. 1
Įrašas galioja: **Nuo 2015-08-28**

10.140. **Kadastrinius matavimus atliko (kadastro žyma)**
UAB "Ertera", a.k. 300132019
Daiktas: **kiti statiniai Nr. 4400-2700-6697, aprašyti p. 2.134.**
Įregistravimo pagrindas: **2010-05-20 Kvalifikacijos pažymėjimas Nr. 2M-M-1158**
2013-07-17 Nekilnojamojo daikto kadastro duomenų byla
Įrašas galioja: **Nuo 2015-05-06**

10.141. **Suformuotas naujas (daikto registravimas)**
Daiktas: **kiti statiniai Nr. 4400-2700-6697, aprašyti p. 2.134.**
Įregistravimo pagrindas: **2013-07-17 Nekilnojamojo daikto kadastro duomenų byla**
2013-08-27 Deklaracija apie statybos užbaigimą / paskirties pakeitimą Nr. VL-122
Įrašas galioja: **Nuo 2015-05-06**

10.142. **Suformuotas naujas (daikto registravimas)**
Daiktas: **kiti statiniai Nr. 4400-2879-3957, aprašyti p. 2.119.**
dujų tinklai Nr. 4400-2940-4173, aprašyti p. 2.182.
vandentiekio tinklai Nr. 4400-2932-1313, aprašyti p. 2.194.
vandentiekio tinklai Nr. 4400-2943-0219, aprašyti p. 2.192.
nuotekų šalinimo tinklai Nr. 4400-2940-4228, aprašyti p. 2.220.
nuotekų šalinimo tinklai Nr. 4400-2943-0240, aprašyti p. 2.223.
nuotekų šalinimo tinklai Nr. 4400-2943-0251, aprašyti p. 2.226.
Įregistravimo pagrindas: **2014-02-07 Nekilnojamojo daikto kadastro duomenų byla**
2014-07-09 Statybos užbaigimo aktas Nr. SUA-60-140709-00112
Įrašas galioja: **Nuo 2014-09-29**

10.143. **Kadastrinius matavimus atliko (kadastro žyma)**
Uždaroji akcinė bendrovė korporacija "Matininkai", a.k. 121913439
Daiktas: **pastatas Nr. 2998-0014-4018, aprašytas p. 2.6.**
kiti statiniai Nr. 4400-2879-3957, aprašyti p. 2.119.
dujų tinklai Nr. 4400-2940-4173, aprašyti p. 2.182.
vandentiekio tinklai Nr. 4400-2932-1313, aprašyti p. 2.194.
vandentiekio tinklai Nr. 4400-2943-0219, aprašyti p. 2.192.
nuotekų šalinimo tinklai Nr. 4400-2940-4228, aprašyti p. 2.220.
nuotekų šalinimo tinklai Nr. 4400-2943-0240, aprašyti p. 2.223.
nuotekų šalinimo tinklai Nr. 4400-2943-0251, aprašyti p. 2.226.
Įregistravimo pagrindas: **2008-09-03 Kvalifikacijos pažymėjimas Nr. 2M-M-629**
2014-02-07 Nekilnojamojo daikto kadastro duomenų byla
Įrašas galioja: **Nuo 2014-09-29**

10.144. **Rekonstrukcija (daikto registravimas)**
Daiktas: **pastatas Nr. 2998-0014-4018, aprašytas p. 2.6.**
Įregistravimo pagrindas: **2014-02-07 Nekilnojamojo daikto kadastro duomenų byla**
2014-07-09 Statybos užbaigimo aktas Nr. SUA-60-140709-00112
Įrašas galioja: **Nuo 2014-09-29**

10.145. **Suformuotas naujas (daikto registravimas)**
Daiktas: **šilumos tinklai Nr. 4400-2742-9630, aprašyti p. 2.201.**
Įregistravimo pagrindas: **2013-09-09 Nekilnojamojo daikto kadastro duomenų byla**
2014-02-13 Statybos užbaigimo aktas Nr. SUA-60-140213-00031
Įrašas galioja: **Nuo 2014-07-14**

10.146. **Suformuotas naujas (daikto registravimas)**
Daiktas: **vandentiekio tinklai Nr. 4400-2742-9609, aprašyti p. 2.191.**
vandentiekio tinklai Nr. 4400-2742-9612, aprašyti p. 2.183.
nuotekų šalinimo tinklai Nr. 4400-2742-9585, aprašyti p. 2.233.
Įregistravimo pagrindas: **2013-08-22 Nekilnojamojo daikto kadastro duomenų byla**
2014-02-13 Statybos užbaigimo aktas Nr. SUA-60-140213-00031
Įrašas galioja: **Nuo 2014-07-14**

10.147. **Kadastrinius matavimus atliko (kadastro žyma)**
UAB "Ertera", a.k. 300132019
Daiktas: **kiti statiniai Nr. 4400-2628-8548, aprašyti p. 2.161.**
vandentiekio tinklai Nr. 4400-2742-9609, aprašyti p. 2.191.
vandentiekio tinklai Nr. 4400-2742-9612, aprašyti p. 2.183.
šilumos tinklai Nr. 4400-2742-9630, aprašyti p. 2.201.
nuotekų šalinimo tinklai Nr. 4400-2742-9585, aprašyti p. 2.233.
Įregistravimo pagrindas: **2010-05-20 Kvalifikacijos pažymėjimas Nr. 2M-M-1158**
2013-08-22 Nekilnojamojo daikto kadastro duomenų byla
Įrašas galioja: **Nuo 2014-07-11**

10.148. **Kadastro duomenų tikslinimas (daikto registravimas)**
Daiktas: **kiti statiniai Nr. 4400-2628-8548, aprašyti p. 2.161.**
Įregistravimo pagrindas: **2013-08-22 Nekilnojamojo daikto kadastro duomenų byla**
2014-02-13 Statybos užbaigimo aktas Nr. SUA-60-140213-00031
Įrašas galioja: **Nuo 2014-07-11**

10.149. **Išduotas pastato (jo dalies) energinio naudingumo sertifikatas (kadastro žyma)**
Daiktas: **pastatas Nr. 2997-4016-3014, aprašytas p. 2.3.**
Įregistravimo pagrindas: **2014-07-08 Pranešimas apie energinio naudingumo sertifikato išdavimą Nr. AD-0391-0186/0**
Įrašas galioja: **Nuo 2014-07-08**
Terminas: **Nuo 2013-11-04 iki 2023-11-04**

10.150. **Išduotas pastato (jo dalies) energinio naudingumo sertifikatas (kadastro žyma)**
Daiktas: **pastatas Nr. 2999-7005-8013, aprašytas p. 2.27.**
Įregistravimo pagrindas: **2014-07-08 Pranešimas apie energinio naudingumo sertifikato išdavimą Nr. AD-0391-0187/0**
Įrašas galioja: **Nuo 2014-07-08**
Terminas: **Nuo 2013-11-07 iki 2023-11-07**

10.151. **Išduotas pastato (jo dalies) energinio naudingumo sertifikatas (kadastro žyma)**
Daiktas: **pastatas Nr. 2997-6016-1012, aprašytas p. 2.57.**
Įregistravimo pagrindas: **2014-07-08 Pranešimas apie energinio naudingumo sertifikato išdavimą Nr. AD-0391-0188/0**
Įrašas galioja: **Nuo 2014-07-08**
Terminas: **Nuo 2013-11-07 iki 2023-11-07**

10.152. **Išduotas pastato (jo dalies) energinio naudingumo sertifikatas (kadastro žyma)**
Daiktas: **pastatas Nr. 2998-0014-4018, aprašytas p. 2.6.**
Įregistravimo pagrindas: **2014-07-08 Pranešimas apie energinio naudingumo sertifikato išdavimą Nr. GM-0198-0591/1**
Įrašas galioja: **Nuo 2014-07-08**
Terminas: **Nuo 2014-05-15 iki 2024-05-15**

10.153. **Išduotas pastato (jo dalies) energinio naudingumo sertifikatas (kadastro žyma)**
Daiktas: **pastatas Nr. 4400-1939-2524, aprašytas p. 2.256.**
Įregistravimo pagrindas: **2014-07-08 Pranešimas apie energinio naudingumo sertifikato išdavimą Nr. AD-0132-0178/0**
Įrašas galioja: **Nuo 2014-07-08**
Terminas: **Nuo 2009-12-18 iki 2019-12-18**

10.154. **Suformuotas padalijimo būdu (daikto registravimas)**
Daiktas: **žemės sklypas Nr. 4400-2911-8529, aprašytas p. 2.1.**
Įregistravimo pagrindas: **2014-01-03 Nacionalinės žemės tarnybos teritorinio skyriaus vedėjo sprendimas Nr. 31SK-(14.31.110.)-15**
Įrašas galioja: **Nuo 2014-06-26**

10.155. **Kadastrinius matavimus atliko (kadastro žyma)**
UAB "Ertera", a.k. 300132019
Daiktas: **pastatas Nr. 2999-7009-1018, aprašytas p. 2.26.**
Įregistravimo pagrindas: **2010-05-20 Kvalifikacijos pažymėjimas Nr. 2M-M-1158**
2014-01-22 Nekilnojamojo daikto kadastro duomenų byla
Įrašas galioja: **Nuo 2014-04-15**

10.156. **Kadastro duomenų tikslinimas (daikto registravimas)**
Daiktas: **pastatas Nr. 2999-7009-1018, aprašytas p. 2.26.**
Įregistravimo pagrindas: **2014-01-22 Nekilnojamojo daikto kadastro duomenų byla 2014-04-10 Raštas**
Įrašas galioja: **Nuo 2014-04-15**

10.157. **Kadastrinius matavimus atliko (kadastro žyma) Valstybės įmonės Registrų centro Šiaulių filialas, a.k. 144126368**
Daiktas: **nuotekų šalinimo tinklai Nr. 4400-0992-8801, aprašyti p. 2.202.**
nuotekų šalinimo tinklai Nr. 4400-2654-1224, aprašyti p. 2.211.
nuotekų šalinimo tinklai Nr. 4400-2654-1424, aprašyti p. 2.221.
nuotekų šalinimo tinklai Nr. 4400-2654-1435, aprašyti p. 2.224.
nuotekų šalinimo tinklai Nr. 4400-2654-1446, aprašyti p. 2.218.
nuotekų šalinimo tinklai Nr. 4400-2654-1457, aprašyti p. 2.227.
nuotekų šalinimo tinklai Nr. 4400-2654-1468, aprašyti p. 2.230.
nuotekų šalinimo tinklai Nr. 4400-2654-1513, aprašyti p. 2.231.
nuotekų šalinimo tinklai Nr. 4400-2654-1524, aprašyti p. 2.229.
Įregistravimo pagrindas: **2008-08-27 Licencija Nr. G-734-(623)**
2011-06-16 Kvalifikacijos pažymėjimas Nr. 2M-M-1528
2013-03-06 Nekilnojamojo daikto kadastro duomenų byla
Įrašas galioja: **Nuo 2013-05-16**

10.158. **Kadastrinius matavimus atliko (kadastro žyma) Valstybės įmonės Registrų centro Šiaulių filialas, a.k. 144126368**
Daiktas: **nuotekų šalinimo tinklai Nr. 4400-0992-9642, aprašyti p. 2.203.**
nuotekų šalinimo tinklai Nr. 4400-2654-1202, aprašyti p. 2.210.
Įregistravimo pagrindas: **2008-08-27 Licencija Nr. G-734-(623)**
2011-06-16 Kvalifikacijos pažymėjimas Nr. 2M-M-1528
2013-03-04 Nekilnojamojo daikto kadastro duomenų byla
Įrašas galioja: **Nuo 2013-05-16**

10.159. **Suformuotas naujas (daikto registravimas)**
Daiktas: **nuotekų šalinimo tinklai Nr. 4400-2654-1413, aprašyti p. 2.232.**
nuotekų šalinimo tinklai Nr. 4400-2654-1424, aprašyti p. 2.221.
nuotekų šalinimo tinklai Nr. 4400-2654-1435, aprašyti p. 2.224.
nuotekų šalinimo tinklai Nr. 4400-2654-1446, aprašyti p. 2.218.
nuotekų šalinimo tinklai Nr. 4400-2654-1457, aprašyti p. 2.227.
nuotekų šalinimo tinklai Nr. 4400-2654-1468, aprašyti p. 2.230.
nuotekų šalinimo tinklai Nr. 4400-2654-1513, aprašyti p. 2.231.
nuotekų šalinimo tinklai Nr. 4400-2654-1524, aprašyti p. 2.229.
Įregistravimo pagrindas: **2006-10-10 Pripažinimo tinkamu naudoti aktas**
2013-03-04 Nekilnojamojo daikto kadastro duomenų byla
Įrašas galioja: **Nuo 2013-05-16**

10.160. **Suformuotas naujas (daikto registravimas)**
Daiktas: **nuotekų šalinimo tinklai Nr. 4400-0992-8801, aprašyti p. 2.202.**
nuotekų šalinimo tinklai Nr. 4400-2654-1224, aprašyti p. 2.211.
Įregistravimo pagrindas: **2007-01-09 Pripažinimo tinkamu naudoti aktas Nr. 2**
2013-03-06 Nekilnojamojo daikto kadastro duomenų byla
Įrašas galioja: **Nuo 2013-05-16**

10.161. **Suformuotas naujas (daikto registravimas)**
Daiktas: **nuotekų šalinimo tinklai Nr. 4400-0992-9642, aprašyti p. 2.203.**
nuotekų šalinimo tinklai Nr. 4400-2654-1202, aprašyti p. 2.210.
Įregistravimo pagrindas: **2007-01-09 Pripažinimo tinkamu naudoti aktas Nr. 1**
2013-03-04 Nekilnojamojo daikto kadastro duomenų byla
Įrašas galioja: **Nuo 2013-05-16**

10.162. **Kadastrinius matavimus atliko (kadastro žyma) Valstybės įmonės Registrų centro Šiaulių filialas, a.k. 144126368**
Daiktas: **kiti statiniai Nr. 4400-2118-4436, aprašyti p. 2.107.**
kiti statiniai Nr. 4400-2118-4447, aprašyti p. 2.108.
kiti statiniai Nr. 4400-2118-4480, aprašyti p. 2.132.
kiti statiniai Nr. 4400-2118-4490, aprašyti p. 2.136.
kiti statiniai Nr. 4400-2118-4503, aprašyti p. 2.110.
kiti statiniai Nr. 4400-2628-8491, aprašyti p. 2.175.
kiti statiniai Nr. 4400-2628-8537, aprašyti p. 2.169.
kiti statiniai Nr. 4400-2628-8548, aprašyti p. 2.161.
kiti statiniai Nr. 4400-2628-8559, aprašyti p. 2.167.
kiti statiniai Nr. 4400-2628-8560, aprašyti p. 2.168.
kiti statiniai Nr. 4400-2628-8615, aprašyti p. 2.166.
Įregistravimo pagrindas: **2008-08-27 Licencija Nr. G-734-(623)**
2008-09-03 Kvalifikacijos pažymėjimas Nr. 2M-ME-210
2010-12-01 Nekilnojamojo daikto kadastro duomenų byla
Įrašas galioja: **Nuo 2013-04-30**

10.163. **Kadastrinius matavimus atliko (kadastro žyma) Valstybės įmonės Registrų centro Šiaulių filialas, a.k. 144126368**
Daiktas: **pastatas Nr. 4400-2118-4425, aprašytas p. 2.51.**
Įregistravimo pagrindas: **2008-08-27 Licencija Nr. G-734-(623)**
2008-09-03 Kvalifikacijos pažymėjimas Nr. 2M-ME-210
2010-12-01 Nekilnojamojo daikto kadastro duomenų byla
Įrašas galioja: **Nuo 2013-04-30**

10.164. **Suformuotas naujas (daikto registravimas)**
Daiktas: **kiti statiniai Nr. 4400-2118-4447, aprašyti p. 2.108.**
kiti statiniai Nr. 4400-2118-4480, aprašyti p. 2.132.
kiti statiniai Nr. 4400-2118-4490, aprašyti p. 2.136.
kiti statiniai Nr. 4400-2118-4503, aprašyti p. 2.110.
Įregistravimo pagrindas: **2010-12-01 Nekilnojamojo daikto kadastro duomenų byla**
2011-02-18 Statybos užbaigimo aktas Nr. SUA-313-(19.34)
Įrašas galioja: **Nuo 2013-04-29**

10.165. **Suformuotas padalijimo būdu (daikto registravimas)**
Daiktas: **kiti statiniai Nr. 4400-2628-8491, aprašyti p. 2.175.**
kiti statiniai Nr. 4400-2628-8537, aprašyti p. 2.169.
kiti statiniai Nr. 4400-2628-8548, aprašyti p. 2.161.
kiti statiniai Nr. 4400-2628-8559, aprašyti p. 2.167.
kiti statiniai Nr. 4400-2628-8560, aprašyti p. 2.168.
kiti statiniai Nr. 4400-2628-8615, aprašyti p. 2.166.
Įregistravimo pagrindas: **2010-12-01 Nekilnojamojo daikto kadastro duomenų byla**
2013-03-14 Asmens prašymas Nr. 4899903
Įrašas galioja: **Nuo 2013-04-29**

10.166. **Rekonstrukcija (daikto registravimas)**
Daiktas: **kiti statiniai Nr. 4400-2118-4436, aprašyti p. 2.107.**
Įregistravimo pagrindas: **2010-12-01 Nekilnojamojo daikto kadastro duomenų byla**
2011-02-18 Statybos užbaigimo aktas Nr. SUA-313-(19.34)
Įrašas galioja: **Nuo 2013-04-29**

10.167. **Suformuotas naujas (daikto registravimas)**
Daiktas: **pastatas Nr. 4400-2118-4425, aprašytas p. 2.51.**
Įregistravimo pagrindas: **2010-12-01 Nekilnojamojo daikto kadastro duomenų byla**
2011-02-18 Statybos užbaigimo aktas Nr. SUA-313-(19.34)
Įrašas galioja: **Nuo 2013-04-29**

10.168. **Kadastrinius matavimus atliko (kadastro žyma) Valstybės įmonės Registrų centro Šiaulių filialas, a.k. 144126368**
Daiktas: **pastatas Nr. 4400-2412-2425, aprašytas p. 2.59.**
Įregistravimo pagrindas: **2008-08-27 Licencija Nr. G-734-(623)**
2008-09-03 Kvalifikacijos pažymėjimas Nr. 2M-M-666
2012-08-02 Nekilnojamojo daikto kadastro duomenų byla
Įrašas galioja: **Nuo 2013-03-26**

10.169. **Suformuotas naujas (daikto registravimas)**
Daiktas: **pastatas Nr. 4400-2412-2425, aprašytas p. 2.59.**
Įregistravimo pagrindas: **1998-06-01 Valdybos sprendimas Nr. 273**
2012-08-02 Nekilnojamojo daikto kadastro duomenų byla
Įrašas galioja: **Nuo 2013-03-26**

10.170. **Išduotas statybą leidžiantis dokumentas (kadastro žyma)**
Leidimą išdavė: **Šiaulių miesto savivaldybės administracija, a.k. 188771865**
Daiktas: **kiti statiniai Nr. 4400-2879-3957, aprašyti p. 2.119.**

Įregistravimo pagrindas: **2013-01-23 Leidimas statyti naują (-us) statinį (-ius), rekonstruoti statinį (-ius), atnaujinti (modernizuoti) pastatą (-us) Nr. LNS-61-130123-00033**
Įrašas galioja: **Nuo 2013-02-25**
Terminas: **Nuo 2013-01-23 iki 2023-01-23**

10.171. **Išduotas statybą leidžiantis dokumentas (kadastro žyma)**
Leidimą išdavė: **Šiaulių miesto savivaldybės administracija, a.k. 188771865**
Daiktas: **susisiekimo komunikacijos Nr. 4400-2084-7681, aprašytos p. 2.104.**
kiti statiniai Nr. 4400-2084-7654, aprašyti p. 2.144.
Įregistravimo pagrindas: **2012-06-21 Leidimas statyti naują (-us) statinį (-ius), rekonstruoti statinį (-ius), atnaujinti (modernizuoti) pastatą (-us) Nr. LNS-61-120621-00072**
Įrašas galioja: **Nuo 2012-07-11**

10.172. **Suformuotas naujas (daikto registravimas)**
Daiktas: **nuotekų šalinimo tinklai Nr. 4400-0679-3880, aprašyti p. 2.253.**
Įregistravimo pagrindas: **2005-09-20 Pripažinimo tinkamu naudoti aktas**
2011-12-14 Nekilnojamojo daikto kadastro duomenų byla
Įrašas galioja: **Nuo 2012-03-28**

10.173. **Kadastro duomenų tikslinimas (daikto registravimas)**
Daiktas: **pastatas Nr. 2993-6007-9042, aprašytas p. 2.53.**
Įregistravimo pagrindas: **2012-01-12 Nekilnojamojo daikto kadastro duomenų byla**
2012-02-27 Pažyma Nr. PSN-120227-00006
Įrašas galioja: **Nuo 2012-03-05**

10.174. **Kadastrinius matavimus atliko (kadastro žyma)**
UAB "Ertera", a.k. 300132019
Daiktas: **pastatas Nr. 2993-6007-9042, aprašytas p. 2.53.**
Įregistravimo pagrindas: **2009-10-28 Kvalifikacijos pažymėjimas Nr. 2M-M-1080**
2012-01-12 Nekilnojamojo daikto kadastro duomenų byla
Įrašas galioja: **Nuo 2012-03-05**

10.175. **Išduotas statinio pripažinimo tinkamu naudoti aktas (kadastro žyma)**
Aktą išdavė: **Valstybinė teritorijų planavimo ir statybos inspekcija prie Aplinkos ministerijos, a.k. 288600210**
Daiktas: **kelias Nr. 4400-2695-3451, aprašytas p. 2.176.**
Įregistravimo pagrindas: **2011-08-02 Pranešimas Nr. SP2-166-(19.18)**
Įrašas galioja: **Nuo 2011-08-04**

10.176. **Kadastrinius matavimus atliko (kadastro žyma)**
MB Altagis, a.k. 145624254
Daiktas: **inžineriniai tinklai Nr. 4400-1945-5526, aprašyti p. 2.94.**
inžineriniai tinklai Nr. 4400-1945-5570, aprašyti p. 2.98.
inžineriniai tinklai Nr. 4400-1945-5580, aprašyti p. 2.96.
inžineriniai tinklai Nr. 4400-1945-5604, aprašyti p. 2.97.
inžineriniai tinklai Nr. 4400-1945-5615, aprašyti p. 2.95.
inžineriniai tinklai Nr. 4400-1945-5659, aprašyti p. 2.99.
inžineriniai tinklai Nr. 4400-1946-0836, aprašyti p. 2.93.
inžineriniai tinklai Nr. 4400-1946-0847, aprašyti p. 2.92.
Įregistravimo pagrindas: **2008-09-11 Licencija Nr. G-770-(541)**
Įrašas galioja: **Nuo 2010-04-13**

10.177. **Suformuotas naujas (daikto registravimas)**
Daiktas: **inžineriniai tinklai Nr. 4400-1945-5526, aprašyti p. 2.94.**
inžineriniai tinklai Nr. 4400-1945-5570, aprašyti p. 2.98.
inžineriniai tinklai Nr. 4400-1945-5580, aprašyti p. 2.96.
inžineriniai tinklai Nr. 4400-1945-5604, aprašyti p. 2.97.
inžineriniai tinklai Nr. 4400-1945-5615, aprašyti p. 2.95.
inžineriniai tinklai Nr. 4400-1945-5659, aprašyti p. 2.99.
inžineriniai tinklai Nr. 4400-1946-0836, aprašyti p. 2.93.
inžineriniai tinklai Nr. 4400-1946-0847, aprašyti p. 2.92.
Įregistravimo pagrindas: **2009-07-28 Nekilnojamojo daikto kadastro duomenų byla**
2009-08-26 Pripažinimo tinkamu naudoti aktas Nr. PTN-100-090826-00045
Įrašas galioja: **Nuo 2010-04-13**

10.178. **Suformuotas naujas (daikto registravimas)**
Daiktas: **nuotekų šalinimo tinklai Nr. 4400-1948-2123, aprašyti p. 2.265.**
nuotekų šalinimo tinklai Nr. 4400-1948-2134, aprašyti p. 2.266.
Įregistravimo pagrindas: **2009-07-10 Nekilnojamojo daikto kadastro duomenų byla**
2009-10-13 Pripažinimo tinkamu naudoti aktas Nr. PTN-100-091013-00085
Įrašas galioja: **Nuo 2010-04-09**

10.179. **Kadastrinius matavimus atliko (kadastro žyma)**
UAB "Ertera", a.k. 300132019
Daiktas: **nuotekų šalinimo tinklai Nr. 4400-1948-2123, aprašyti p. 2.265.**
nuotekų šalinimo tinklai Nr. 4400-1948-2134, aprašyti p. 2.266.
Įregistravimo pagrindas: **2008-07-11 Kvalifikacijos pažymėjimas Nr. 2M-M-486**
2008-09-18 Licencija Nr. G-801-(717)
2009-07-10 Nekilnojamojo daikto kadastro duomenų byla
Įrašas galioja: **Nuo 2010-04-09**

10.180. **Suformuotas naujas (daikto registravimas)**
Daiktas: **pastatas Nr. 4400-1939-2524, aprašytas p. 2.256.**
kiti statiniai Nr. 4400-2009-3667, aprašyti p. 2.257.
kiti statiniai Nr. 4400-2009-3690, aprašyti p. 2.258.
vandentiekio tinklai Nr. 4400-2010-1168, aprašyti p. 2.263.
nuotekų šalinimo tinklai Nr. 4400-2010-1098, aprašyti p. 2.264.
nuotekų šalinimo tinklai Nr. 4400-2010-1102, aprašyti p. 2.267.
nuotekų šalinimo tinklai Nr. 4400-2010-1124, aprašyti p. 2.268.
nuotekų šalinimo tinklai Nr. 4400-2010-1135, aprašyti p. 2.269.
Įregistravimo pagrindas: **2009-12-16 Nekilnojamojo daikto kadastro duomenų byla**
2010-01-22 Pripažinimo tinkamu naudoti aktas Nr. PTN-100-100122-00014
Įrašas galioja: **Nuo 2010-04-01**

10.181. **Kadastrinius matavimus atliko (kadastro žyma)**
UAB "Ertera", a.k. 300132019
Daiktas: **pastatas Nr. 4400-1939-2524, aprašytas p. 2.256.**
kiti statiniai Nr. 4400-2009-3667, aprašyti p. 2.257.
kiti statiniai Nr. 4400-2009-3690, aprašyti p. 2.258.
vandentiekio tinklai Nr. 4400-2010-1168, aprašyti p. 2.263.
nuotekų šalinimo tinklai Nr. 4400-2010-1098, aprašyti p. 2.264.
nuotekų šalinimo tinklai Nr. 4400-2010-1102, aprašyti p. 2.267.
nuotekų šalinimo tinklai Nr. 4400-2010-1124, aprašyti p. 2.268.
nuotekų šalinimo tinklai Nr. 4400-2010-1135, aprašyti p. 2.269.
Įregistravimo pagrindas: **2008-07-11 Kvalifikacijos pažymėjimas Nr. 2M-M-486**
2008-09-18 Licencija Nr. G-801-(717)
2009-12-16 Nekilnojamojo daikto kadastro duomenų byla
Įrašas galioja: **Nuo 2010-04-01**

10.182. **Išduotas statybos leidimas (kadastro žyma)**
Leidimą išdavė: **Šiaulių miesto savivaldybės administracija, a.k. 188771865**
Daiktas: **kiti statiniai Nr. 4400-2879-3957, aprašyti p. 2.119.**
Įregistravimo pagrindas: **2010-01-25 Statybos leidimas Nr. 10-SL-9**
Įrašas galioja: **Nuo 2010-02-12**
Terminas: **Nuo 2010-01-25 iki 2020-01-25**

10.183. **Išduotas statybos leidimas (kadastro žyma)**
Leidimą išdavė: **ŠIAULIŲ APSKRITIES VIRŠININKO ADMINISTRACIJA, a.k. 188602185**
Daiktas: **oro uostas Nr. 4400-1969-7662, aprašytas p. 2.77.**
Įregistravimo pagrindas: **2009-07-14 Statybos leidimas Nr. 23**
Įrašas galioja: **Nuo 2009-09-16**
Terminas: **Nuo 2009-07-14 iki 2019-07-14**

10.184. **Kadastrinius matavimus atliko (kadastro žyma)**
Valstybės įmonės Registrų centro Šiaulių filialas, a.k. 144126368
Daiktas: **pastatas Nr. 4400-1753-5329, aprašytas p. 2.58.**
inžineriniai tinklai Nr. 4400-1769-8005, aprašyti p. 2.103.
kiti statiniai Nr. 4400-1757-5636, aprašyti p. 2.162.
kiti statiniai Nr. 4400-1757-5703, aprašyti p. 2.118.
kiti statiniai Nr. 4400-1757-5736, aprašyti p. 2.105.
kiti statiniai Nr. 4400-1757-5803, aprašyti p. 2.106.
Įregistravimo pagrindas: **2008-08-27 Licencija Nr. G-734-(623)**
2008-09-03 Kvalifikacijos pažymėjimas Nr. 2M-ME-210
2008-11-17 Nekilnojamojo daikto kadastro duomenų byla

Įrašas galioja: **Nuo 2009-09-10**

10.185. **Suformuotas naujas (daikto registravimas)**
Daiktas: **pastatas Nr. 4400-1753-5329, aprašytas p. 2.58.**
inžineriniai tinklai Nr. 4400-1769-8005, aprašyti p. 2.103.
kiti statiniai Nr. 4400-1757-5703, aprašyti p. 2.118.
kiti statiniai Nr. 4400-1757-5736, aprašyti p. 2.105.
kiti statiniai Nr. 4400-1757-5803, aprašyti p. 2.106.
Įregistravimo pagrindas: **2008-12-10 Statinio pripažinimo tinkamu naudoti aktas Nr. STN-61-081210-060**
Įrašas galioja: **Nuo 2009-09-10**

10.186. **Rekonstrukcija (daikto registravimas)**
Daiktas: **kiti statiniai Nr. 4400-1757-5636, aprašyti p. 2.162.**
Įregistravimo pagrindas: **2008-12-10 Statinio pripažinimo tinkamu naudoti aktas Nr. STN-61-081210-060**
Įrašas galioja: **Nuo 2009-09-10**

10.187. **Suformuotas padalijimo būdu (daikto registravimas)**
Daiktas: **kiti statiniai Nr. 4400-1757-5636, aprašyti p. 2.162.**
Įregistravimo pagrindas: **2008-12-10 Statinio pripažinimo tinkamu naudoti aktas Nr. STN-61-081210-060**
Įrašas galioja: **Nuo 2009-09-10**

10.188. **Išduotas statybos leidimas (kadastro žyma)**
Leidimą išdavė: **ŠIAULIŲ APSKRITIES VIRŠININKO ADMINISTRACIJA, a.k. 188602185**
Daiktas: **kiti statiniai Nr. 4400-1700-1962, aprašyti p. 2.157.**
Įregistravimo pagrindas: **2008-09-24 Leidimas vykdyti statybos darbus Nr. 22**
Įrašas galioja: **Nuo 2008-10-14**
Terminas: **Nuo 2008-09-24 iki 2018-09-24**

10.189. **Išduotas statinio pripažinimo tinkamu naudoti aktas (kadastro žyma)**
Aktą išdavė: **Valstybinė teritorijų planavimo ir statybos inspekcija prie Aplinkos ministerijos, a.k. 288600210**
Daiktas: **kiti statiniai Nr. 2997-4016-3030, aprašyti p. 2.138.**
Įregistravimo pagrindas: **2008-07-09 Statinio pripažinimo tinkamu naudoti aktas Nr. STN-61_080709-023**
Įrašas galioja: **Nuo 2008-07-18**
Terminas: **Nuo 2008-07-09**

10.190. **Išduotas statinio pripažinimo tinkamu naudoti aktas (kadastro žyma)**
Aktą išdavė: **Valstybinė teritorijų planavimo ir statybos inspekcija prie Aplinkos ministerijos, a.k. 288600210**
Daiktas: **pastatas Nr. 2993-6007-9042, aprašytas p. 2.53.**
Įregistravimo pagrindas: **2008-03-26 Statinio priėmimo naudoti aktas Nr. STN-61-080326-006**
Įrašas galioja: **Nuo 2008-04-08**

10.191. **Suformuotas statant (daikto registravimas)**
Daiktas: **ryšių (telekomunik.) tinklai Nr. 4400-0728-8944, aprašyti p. 2.91.**
Įregistravimo pagrindas: **2006-04-12 Statinio pripažinimo tinkamu naudoti aktas**
Įrašas galioja: **Nuo 2006-10-24**

11. Duomenys apie įregistruotas teritorijas, kuriose taikomos specialiosios žemės naudojimo sąlygos:

11.1. Teritorijos pavadinimas: **Elektroninių ryšių tinklų elektroninių ryšių infrastruktūros apsaugos zonos (III skyrius, vienuoliktasis skirsnis)**
Teritorijos unikalus numeris: **100703375**
Įregistravimo pagrindas: **2024-10-30 Prašymas**
Teritorijos nustatymo dokumentas: **Lietuvos Respublikos susisiekimo ministerija; 2024-10-28 Įsakymas dėl elektroninių ryšių tinklų elektroninių ryšių infrastruktūros apsaugos zonos 'UAB 'Skaidula' tinklo planas Širvintų, Ukmergės, Panevėžio m. ir r., Pasvalio, Pakruojo, Šiaulių m. ir r., Joniškio, Telšių, Plungės r. sav.' p 3-385**
Įregistravimo data: **2024-11-06**
Žemės sklypo plotas, patenkantis į Teritoriją: **195 kv. m, nuo 2024-11-16**

11.2. Teritorijos pavadinimas: **Elektroninių ryšių tinklų elektroninių ryšių infrastruktūros apsaugos zonos (III skyrius, vienuoliktasis skirsnis)**
Teritorijos unikalus numeris: **100328494**
Įregistravimo pagrindas: **Lietuvos Respublikos susisiekimo ministerija; 2022-01-12 Telia tinklo apsaugos zonos planas Šiaulių m. savivaldybėje Nr. 3-19**
Įregistravimo data: **2022-02-25**
Žemės sklypo plotas, patenkantis į Teritoriją: **720 kv. m, nuo 2024-11-16**

11.3. Teritorijos pavadinimas: **Elektroninių ryšių tinklų elektroninių ryšių infrastruktūros apsaugos zonos (III skyrius, vienuoliktasis skirsnis)**
Teritorijos unikalus numeris: **100221617**
Įregistravimo pagrindas: **Lietuvos Respublikos susisiekimo ministerija; 2022-01-12 Telia tinklo apsaugos zonos planas Šiaulių m. savivaldybėje Nr. 3-19**
Įregistravimo data: **2022-01-31**
Žemės sklypo plotas, patenkantis į Teritoriją: **235 kv. m, nuo 2024-11-16**

11.4. Teritorijos pavadinimas: **Elektros tinklų apsaugos zonos (III skyrius, ketvirtasis skirsnis)**
Teritorijos unikalus numeris: **100649787**
Įregistravimo pagrindas: **AB "Energijos skirstymo operatorius"; 2024-05-10 Administracinis pastatas Nr. E1N4384093**
Įregistravimo data: **2024-05-10**
Žemės sklypo plotas, patenkantis į Teritoriją: **456 kv. m, nuo 2024-11-16**

11.5. Teritorijos pavadinimas: **Elektros tinklų apsaugos zonos (III skyrius, ketvirtasis skirsnis)**
Teritorijos unikalus numeris: **100649559**
Įregistravimo pagrindas: **AB "Energijos skirstymo operatorius"; 2024-05-10 Administracinis pastatas Nr. E1N4384093**
Įregistravimo data: **2024-05-10**
Žemės sklypo plotas, patenkantis į Teritoriją: **131 kv. m, nuo 2024-11-16**

11.6. Teritorijos pavadinimas: **Elektros tinklų apsaugos zonos (III skyrius, ketvirtasis skirsnis)**
Teritorijos unikalus numeris: **100279478**
Įregistravimo pagrindas: **Lietuvos Respublikos energetikos ministerija; 2021-12-21 Įsakymas dėl Šiaulių elektros tinklų teritorijų plano patvirtinimo Nr. 1-366**
Įregistravimo data: **2022-02-11**
Žemės sklypo plotas, patenkantis į Teritoriją: **476 kv. m, nuo 2024-11-16**

11.7. Teritorijos pavadinimas: **Elektros tinklų apsaugos zonos (III skyrius, ketvirtasis skirsnis)**
Teritorijos unikalus numeris: **100263175**
Įregistravimo pagrindas: **Lietuvos Respublikos energetikos ministerija; 2021-12-21 Įsakymas dėl Šiaulių elektros tinklų teritorijų plano patvirtinimo Nr. 1-366**
Įregistravimo data: **2022-02-09**
Duomenų pakeitimo pagrindas: **2024-11-22 Prašymas**
Teritorijos nustatymo dokumentas: **AB "Energijos skirstymo operatorius"; 2024-04-09 Esamų AB ESO 10 kV KL galios kabelių perkėlimo techninis projektas, Pročiūnų g. 14, Šiauliai, Šiaulių m. sav. E2N4396183**
Duomenų pakeitimo data: **2024-11-22**
Žemės sklypo plotas, patenkantis į Teritoriją: **478 kv. m, nuo 2024-11-22**

11.8. Teritorijos pavadinimas: **Skirstomųjų dujotiekių apsaugos zonos (III skyrius, šeštasis skirsnis)**
Teritorijos unikalus numeris: **100640124**
Įregistravimo pagrindas: **Lietuvos Respublikos energetikos ministerija; 2022-11-29 Įsakymas dėl energetikos ministro 2021 m. gruodžio 21 d. įsakymo Nr. 1-365 'Dėl Šiaulių skirstomųjų dujotiekių teritorijų plano patvirtinimo' pakeitimo Nr. 1-397**
Įregistravimo data: **2024-02-20**
Žemės sklypo plotas, patenkantis į Teritoriją: **752 kv. m, nuo 2024-11-16**

11.9. Teritorijos pavadinimas: **Skirstomųjų dujotiekių apsaugos zonos (III skyrius, šeštasis skirsnis)**
Teritorijos unikalus numeris: **100639828**
Įregistravimo pagrindas: **Lietuvos Respublikos energetikos ministerija; 2022-11-29 Įsakymas dėl energetikos ministro 2021 m. gruodžio 21 d. įsakymo Nr. 1-365 'Dėl Šiaulių skirstomųjų dujotiekių teritorijų plano patvirtinimo' pakeitimo Nr. 1-397**
Įregistravimo data: **2024-02-15**
Žemės sklypo plotas, patenkantis į Teritoriją: **86 kv. m, nuo 2024-11-16**

11.10. Teritorijos pavadinimas: **Skirstomųjų dujotiekių apsaugos zonos (III skyrius, šeštasis skirsnis)**
Teritorijos unikalus numeris: **100632274**
Įregistravimo pagrindas: **AB "Energijos skirstymo operatorius"; 2023-12-15 D7A4305595 Nr. D7A4305595**
Įregistravimo data: **2023-12-27**
Žemės sklypo plotas, patenkantis į Teritoriją: **133 kv. m, nuo 2024-11-16**

11.11. Teritorijos pavadinimas: **Skirstomųjų dujotiekių apsaugos zonos (III skyrius, šeštasis skirsnis)**
Teritorijos unikalus numeris: **100597626**
Įregistravimo pagrindas: **AB "Energijos skirstymo operatorius"; 2023-12-15 Dujotiekio pertvarkymas Nr. D7A4305595**
Įregistravimo data: **2023-12-21**
Žemės sklypo plotas, patenkantis į Teritoriją: **133 kv. m, nuo 2024-11-16**

11.12. Teritorijos pavadinimas: **Gamybinių objektų sanitarinės apsaugos zonos (IV skyrius, pirmasis skirsnis)**
Teritorijos unikalus numeris: **100407030**

Įregistravimo pagrindas: **Nacionalinis visuomenės sveikatos centras prie Sveikatos apsaugos ministerijos; 2023-06-15 DĖL SPRENDIMO DĖL PLANUOJAMOS ŪKINĖS VEIKLOS Nr. (6-11 14.3.4 Mr)2-29022**
Įregistravimo data: **2023-08-16**
Žemės sklypo plotas, patenkantis į Teritoriją: **130 kv. m, nuo 2024-11-16**

11.13. Teritorijos pavadinimas: **Kultūros paveldo objektų ir vietovių teritorijos, jų apsaugos zonos (V skyrius, pirmasis skirsnis)**
Teritorijos unikalus numeris: **100683597**
Įregistravimo pagrindas: **Kultūros paveldo departamentas prie Kultūros ministerijos; 2016-05-30 Kultūros paveldo departamento prie Kultūros ministerijos antrosios Nekilnojamojo kultūros paveldo vertinimo tarybos aktas Nr. KPD-AV-969**
Įregistravimo data: **2024-07-23**
Žemės sklypo plotas, patenkantis į Teritoriją: **8072 kv. m, nuo 2024-11-16**

11.14. Teritorijos pavadinimas: **Požeminio vandens vandenviečių apsaugos zonos (VI skyrius, vienuoliktasis skirsnis)**
Teritorijos unikalus numeris: **100702862**
Įregistravimo pagrindas: **2024-10-25 Prašymas**
Teritorijos nustatymo dokumentas: **Šiaulių rajono savivaldybės administracija; 2014-10-30 SPRENDIMAS DĖL PRITARIMO KOREGUOTI VANDENS IR NUOTEKŲ TVARKYMO INFRASTRUKTŪROS PLĖTROS SPECIALŲJĮ PLANĄ ŠIAULIŲ RAJONE T-270**
Įregistravimo data: **2024-11-04**
Duomenų pakeitimo pagrindas: **2024-11-19 Prašymas**
Teritorijos nustatymo dokumentas: **Šiaulių miesto savivaldybės administracija; 2017-07-27 Šiaulių miesto savivaldybės tarybos sprendimas 'Dėl Šiaulių miesto vandens tiekimo ir nuotekų tvarkymo infrastruktūros plėtros specialiojo plano pakeitimo patvirtinimo ir pripažinimo Šiaulių miesto savivaldybės bendrojo plano sudedamąja dalimi' T-290**
Duomenų pakeitimo data: **2024-11-20**
Duomenų pakeitimo pagrindas: **2024-11-15 Prašymas**
Teritorijos nustatymo dokumentas: **Šiaulių rajono savivaldybės administracija; 2017-07-27 Šiaulių miesto savivaldybės tarybos sprendimas 'Dėl Šiaulių miesto vandens tiekimo ir nuotekų tvarkymo infrastruktūros plėtros specialiojo plano pakeitimo patvirtinimo ir pripažinimo Šiaulių miesto savivaldybės bendrojo plano sudedamąja dalimi' T-290**
Duomenų pakeitimo data: **2024-11-18**
Žemės sklypo plotas, patenkantis į Teritoriją: **6685961 kv. m, nuo 2024-11-20**

12. Registro pastabos ir nuorodos:
Nekilnojamųjų daiktų, unikalus Nr. 4400-4549-3822, 4400-4549-3874, kadastro duomenys, įrašyti Nekilnojamojo turto registro duomenų bazėje, neatitinka faktinių nekilnojamųjų daiktų kadastro duomenų, kurie užfiksuoti 2021-07-16 nekilnojamojo daikto kadastro duomenų byloje. 2021-09-15 Statybos užbaigimo aktas Nr. ACCA-30-210915-00224. Nekilnojamojo daikto, unikalus Nr. 4400-0679-3880 kadastro duomenys, įrašyti Nekilnojamojo turto registro duomenų bazėje, neatitinka faktinių nekilnojamojo daikto kadastro duomenų, kurie užfiksuoti 2019-09-17 nekilnojamojo daikto kadastro duomenų byloje. 2020-05-19 Statybos užbaigimo aktas Nr. ACCA-30-200519-00090. Nekilnojamųjų daiktų, unikalūs Nr. 2993-6007-9042 ir 4400-4345-1230, kadastro duomenys, įrašyti Registro duomenų bazėje, neatitinka faktinių nekilnojamojo daikto kadastro duomenų, kurie užfiksuoti 2018-09-07 ir 2018-09-27 nekilnojamojo daikto kadastro duomenų bylose.

13. Kita informacija: įrašų nėra

14. Informacija apie duomenų sandoriui tikslinimą: įrašų nėra

Dokumentą atspausdino TOMAS KAZLAUSKAS

Objekto vieta



TOPOGRAFINIS PLANAS M 1:500

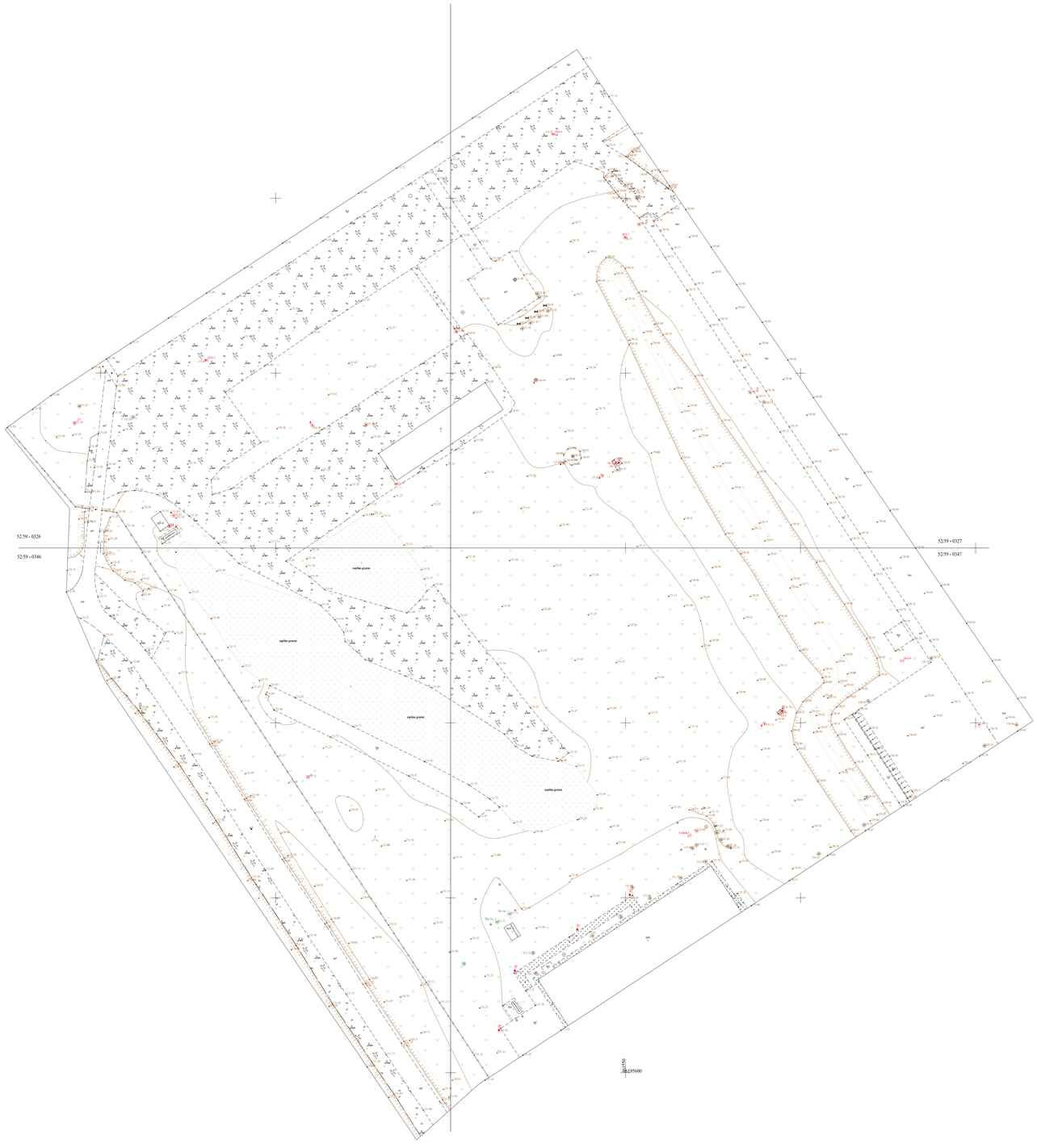

Š
V R
P

Topografiniam planui Topografijos, inžinerinės infrastruktūros, teritorijų planavimo ir statybos elektroninių vartų informacinėje sistemoje suteiktas numeris: TIIIS1-20241016-068183

Koordinačių sistema: LKS-94
Aukščių sistema: LAS07
Geoido modelis: LITG96

PAREIGOS	PAVARDĖ	PARAŠAS
Geodezininkas	Martas Petrauskas Kval. paž. Nr. 1GKV-817	

Topografai
UAB "Topografai". Paupio g. 51-208, Vilnius, Lietuva
+ Tel. +370 602 90302 + El. paštas: martas@topografai.lt +

Užsakovas: Privatus asmuo

Objekto adresas: Šiaulių, Lakūnų g. 5

Topografinio plano tipas: Pilno turinio topografinis planas			
Topografinio plano tikslumo klasė: A			
Planinės padėties tikslumas: 0.1 m	*Mastelis*	*Lapų sk. /Nr.*	*Data*
Aukščių padėties tikslumas: 0.1 m	M 1:500	1/1	2024-07-23

MB „Topografai"

A+

TIIIS paslaugos

"Topografinių ir inžinerinių tinklų planų erdvinių duomenų teikimas derinti ir tvarkyti" ataskaita

Sugeneruota: 2024-10-17 14:39

Paslaugos gavėjo informacija

Vardas ir pavardė:	MARIUS PETRAUSKAS
GKP:	1GKV-877

Paslaugos užsakymo informacija

Numeris:	TIIIS1-20241016-068183
Paslaugos nuoroda:	https://tiiis.planuojustatau.lt/portal/orders/TIIIS1-20241016-068183
Pavadinimas:	Šiauliai, Lakūnų g. 3
Adresas:	Šiauliai, Lakūnų g. 3
Prašymo teritorija:	4.86 ha
Pateikto plano tipas:	Topografinis planas – pilnas turinys
Rezervuoti šulinių numeriai:	Ne
Paslaugos gavėjo komentaras:	
Paslaugos gavėjo įkeltas dokumentas:	Aiskinamasis.pdf, topo2.pdf, Uzsakymas.pdf
Paslaugos būsena:	Prašymas ir erdviniai duomenys priimti

Pateiktą planą ir plano ED suderino

EDT organizacija:	Šiaulių miesto savivaldybės administracija (75)
Priimtas sprendimas:	Erdviniai duomenys priimti
Administracinį sprendimą priėmusio asmens vardas ir pavardė:	JUSTINA SAGATĖ
Pateiktas tikrinti EDR:	TIIIS2.dwg
Pridėti dokumentai:	Aiskinamasis.pdf, topo2.pdf, Uzsakymas.pdf

Veiksmų ir organizacijos priimtų sprendimų išklotinė

2024-10-16 15:26:39	Gauta užduotis "Priimti ED (TOPO)"
2024-10-17 14:34:47	Erdviniai duomenys priimti

ED pateikti susipažinti

Organizacija:	AB „Šiaulių energija“ (253)
Gautas EDR:	TIIIS2.dwg

ED pateikti susipažinti

Organizacija:	AB „Energijos skirstymo operatorius“ ESO (80)
Organizacijos grupė:	AB „Energijos skirstymo operatorius“. Elektros duomenys (81)
Gautas EDR:	TIIIS2.dwg

ED pateikti susipažinti

Organizacija:	AB „Energijos skirstymo operatorius“ ESO (80)
Organizacijos grupė:	AB „Energijos skirstymo operatorius“. Šiaulių regionas, dujotiekio duomeny
Gautas EDR:	TIIIS2.dwg

ED pateikti susipažinti

Organizacija:	Telia Lietuva, AB (86)
Organizacijos grupė:	Telia Lietuva, AB. Šiaulių regionas, ryšių tinklo duomenys (421)
Gautas EDR:	TIIIS2.dwg

ED pateikti susipažinti

Organizacija:	UAB „Šiaulių gatvių apšvietimas" (188)
Gautas EDR:	TIIIS2.dwg

INFRASTRUKTŪROS VALDYMO AGENTŪRA

Biudžetinė įstaiga, Giedraičių g. 41-101, 09303 Vilnius, tel. +370 5 210 3744, el. p. iva.info@kam.lt,
elektroninio pristatymo dėžutės adresas 188743887.
Duomenys kaupiami ir saugomi Juridinių asmenų registre, kodas 188743887

UAB „Synergy Solutions“ 2025-02- Nr. IS-
El. p. info@ss-exp.com

DĖL PRITARIMO KITOS PASKIRTIES INŽINERINIO STATINIO, LAKŪNŲ G. 3, ŠIAULIUOSE, STATYBOS PROJEKTO PROJEKTINIŲ PASIŪLYMŲ SPRENDINIAMS

Infrastruktūros valdymo agentūra (toliau – IVA) išnagrinėjo UAB „Synergy Solutions“ (toliau – projektuotojas) pateiktus kitos paskirties inžinerinio statinio, Lakūnų g. 3, Šiauliai, statybos projektinius pasiūlymus (toliau – PP) ir informuoja, kad pritaria PP sprendiniams.

Pažymime, kad projektuotojas rengdamas techninį projektą (toliau – TP) turi atsižvelgti į šias pastabas:

1. rengiant TP būtina atsižvelgti į MA-3 ir MA-4 peronų žiburius, žiburių vieta kisti negali, esant poreikiui leidžiama pastumti kelius, kad jie įsikirstų į peronus tarp žiburių;
2. projektui įgyvendinti pasirinktas aikštelės variantas su asfaltbetonio danga;
3. techninio aptarnavimo patogumui ir kilus poreikiui remontuoti dujotiekį pasirinktas dujotiekio iškėlimo variantas, dujotiekio trasą iškelti už projektuojamos aikštelės ribų. Iškeliamų dujotiekio tiesimo linijų sistemingumą derinti TP rengimo metu;



4. TP numatyti atramos Nr. 4 sujungimą su ryšiu šuliniu RKŠ-16.

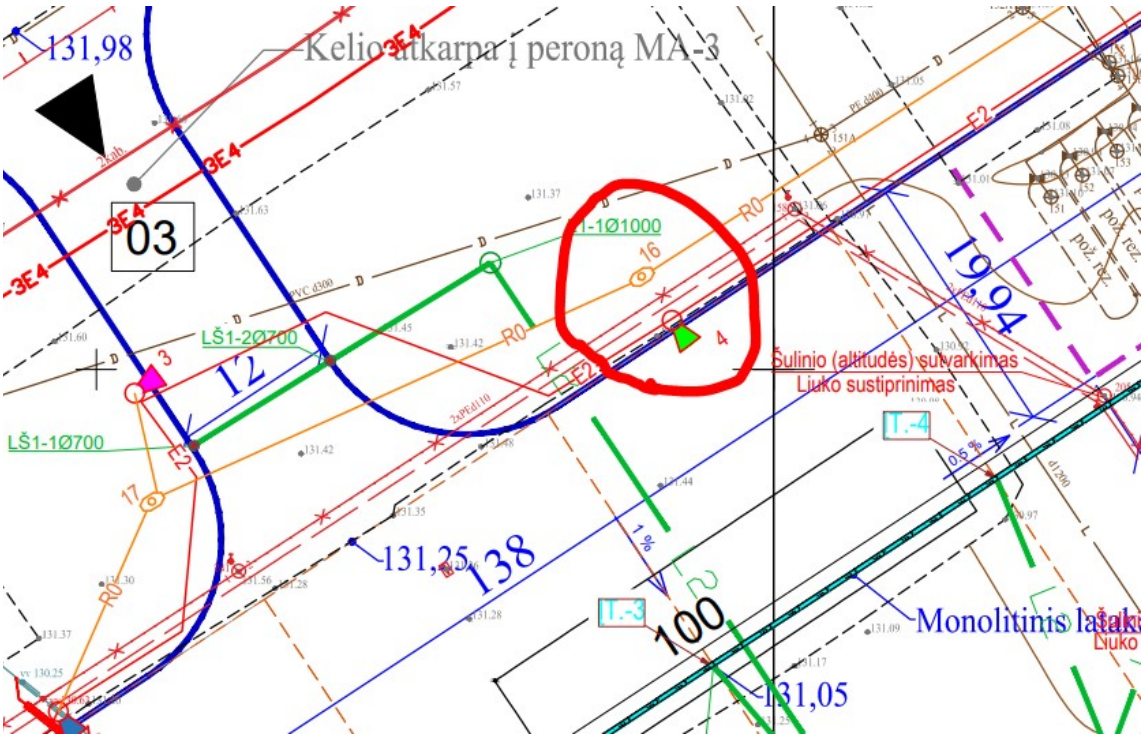

Prašome projektuotoją, vadovaujantis 2024 m. gegužės 23 d. sudarytos pirkimo sutarties Nr. CPO297640 / 16P-32 (toliau – sutartis) ir 2024 m. birželio 6 d. sudaryto sutarties priedo Nr. 3 „Paslaugų teikimo grafikas“ Nr. VL-871 nuostatomis, rengti statinio techninę užduotį ir teikti IVA iki 2025 m. kovo 10 d. (imtinai).

Direktorius Giedrius Vanagas

Arnas Klipčius, mob. tel. +370 658 35 623, el. p. arnas.klipcius@kam.lt

DETALŪS METADUOMENYS	
Dokumento sudarytojas (-ai)	Infrastruktūros valdymo agentūra 188743887, Vilnius, Giedraičių g. 41-101
Dokumento pavadinimas (antraštė)	DĖL PRITARIMO KITOS PASKIRTIES INŽINERINIO STATINIO, LAKŪNŲ G. 3, ŠIAULIUOSE, STATYBOS PROJEKTO PROJEKTINIŲ PASIŪLYMŲ SPRENDINIAMS
Dokumento registracijos data ir numeris	2025-02-06 Nr. IS-189
Dokumento gavimo data ir dokumento gavimo registracijos numeris	–
Dokumento specifikacijos identifikavimo žymuo	ADOC-V1.0
Parašo paskirtis	Pasirašymas
Parašą sukūrusio asmens vardas, pavardė ir pareigos	GIEDRIUS VANAGAS, Direktorius, Vadovybė
Sertifikatas išduotas	GIEDRIUS VANAGAS LT
Parašo sukūrimo data ir laikas	2025-02-06 16:34:57 (GMT+02:00)
Parašo formatas	XAdES-T
Laiko žymoje nurodytas laikas	2025-02-06 16:35:10 (GMT+02:00)
Informacija apie sertifikavimo paslaugų teikėją	EID-SK 2016, AS Sertifitseerimiskeskus EE
Sertifikato galiojimo laikas	2023-03-31 17:07:53 – 2028-03-29 23:59:59
Informacija apie būdus, naudotus metaduomenų vientisumui užtikrinti	"Registravimas" paskirties metaduomenų vientisumas užtikrintas naudojant "RCSC IssuingCA-2, VI Registru Centras - i.k. 124110246 LT" išduotą sertifikatą "Dokumentų valdymo sistema DokVIS, Lietuvos Respublikos krašto apsaugos ministerija, į.k. 188602751 LT", sertifikatas galioja nuo 2024-12-18 13:34:30 iki 2027-12-18 13:34:30
Pagrindinio dokumento priedų skaičius	–
Pagrindinio dokumento pridedamų dokumentų skaičius	–
Pridedamo dokumento sudarytojas (-ai)	–
Pridedamo dokumento pavadinimas (antraštė)	–
Pridedamo dokumento registracijos data ir numeris	–
Programinės įrangos, kuria naudojantis sudarytas elektroninis dokumentas, pavadinimas	Dokumentų valdymo sistema Avilys, versija 3.5.76.1
Informacija apie elektroninio dokumento ir elektroninio (-ių) parašo (-ų) tikrinimą (tikrinimo data)	Atitinka specifikacijos keliamus reikalavimus. Visi dokumente esantys elektroniniai parašai galioja (2025-02-06 16:42:31)
Paieškos nuoroda	–
Papildomi metaduomenys	Nuorašą suformavo 2025-02-06 16:42:31 Dokumentų valdymo sistema Avilys

SPSC

STATYBOS PRODUKCIJOS
SERTIFIKAVIMO CENTRAS

Valstybės įmonė Statybos produkcijos sertifikavimo centras, įmonės kodas 110068926, Linkmenų g. 28, LT-08217 Vilnius

KVALIFIKACIJOS ATESTATAS

Nr.14135

Eimutis Bagdonas

Suteikta teisė eiti ypatingo statinio projekto dalies vadovo ir ypatingo statinio projekto dalies vykdymo priežiūros vadovo pareigas.

Statiniai: gyvenamieji ir negyvenamieji pastatai; inžineriniai tinklai: dujų (skirstomasis dujotiekis).
Projekto dalis: dujotiekio.

LIETUVOS RESPUBLIKA * VILNIUS * SPSC STATYBOS PRODUKCIJOS SERTIFIKAVIMO CENTRAS * VALSTYBĖS ĮMONĖ *

Direktorius Robertas Encius

Išduotas 2014 m. balandžio 18 d.

Pirmą kartą išduotas 2004 m. birželio 8 d.

Kvalifikacijos atestatų registras skelbiamas www.spsc.lt

09840

2013 UAB „GRAFIJA" 01329

DETALŪS METADUOMENYS	
Dokumento sudarytojas (-ai)	UAB "Synergy Solutions" 302781077, Daugėliškio g. 32, Vilnius
Dokumento pavadinimas (antraštė)	4 SS2436-00-TP-D
Dokumento registracijos data ir numeris	–
Dokumento gavimo data ir dokumento gavimo registracijos numeris	–
Dokumento specifikacijos identifikavimo žymuo	ADOC-V1.0
Parašo paskirtis	Pasirašymas
Parašą sukūrusio asmens vardas, pavardė ir pareigos	TOMAS KAZLAUSKAS
Sertifikatas išduotas	TOMAS KAZLAUSKAS LT
Parašo sukūrimo data ir laikas	2025-11-05 14:13:31 (GMT+02:00)
Parašo formatas	XAdES-EPES
Laiko žymoje nurodytas laikas	–
Informacija apie sertifikavimo paslaugų teikėją	RCSC IssuingCA-2, VI Registru Centras - i.k. 124110246 LT
Sertifikato galiojimo laikas	2025-02-11 09:17:55 – 2027-02-11 09:17:55
Informacija apie būdus, naudotus metaduomenų vientisumui užtikrinti	–
Pagrindinio dokumento priedų skaičius	–
Pagrindinio dokumento pridedamų dokumentų skaičius	–
Pridedamo dokumento sudarytojas (-ai)	–
Pridedamo dokumento pavadinimas (antraštė)	–
Pridedamo dokumento registracijos data ir numeris	–
Programinės įrangos, kuria naudojantis sudarytas elektroninis dokumentas, pavadinimas	Signa 2010 (1.3.0.v20231023-11764)
Informacija apie elektroninio dokumento ir elektroninio (-ių) parašo (-ų) tikrinimą (tikrinimo data)	Metaduomuo „Gavimo data“ turi būti nurodytas Metaduomuo „Dokumento gavimo registracijos Nr.“ turi būti nurodytas Metaduomuo „Gavėjas“ turi būti nurodytas Metaduomuo „Priskirtos bylos (tomo) indeksas“ turi būti nurodytas Visi dokumente esantys elektroniniai parašai galioja (2026-02-20 08:08:29)
Paieškos nuoroda	–
Papildomi metaduomenys	Nuorašą suformavo 2026-02-20 08:08:30 Dokumentų valdymo sistema Avilys